



**OPGELET: DIT DOCUMENT IS NIET MEER GELDIG SINDS 16 APRIL 2025**

---

**2020\_CVB\_07903 Nieuw aanvullend reglement van de politie op het wegverkeer - gemeenteweg - Scheldekaai - heraanleg - Goedkeuring**

**Beslissing:** Goedgekeurd in besloten vergadering van 13 augustus 2020

**Zijn aanwezig bij de beslissing van dit punt:**

de heer Filip Watteeuw, schepen-voorzitter; mevrouw Sofie Bracke, schepen; mevrouw Elke Decruynaere, schepen; mevrouw Astrid De Bruycker, schepen; mevrouw Tine Heyse, schepen; mevrouw Mieke Van Hecke, schepen; mevrouw Annelies Storms, schepen  
de heer Luc Kupers, adjunct-algemeendirecteur; de heer Danny Van Campenhout, adjunct-algemeendirecteur

**Bevoegd:** Filip Watteeuw

**Betrokken:** Mathias De Clercq

**Juridisch kader**

**De volgende bepalingen zijn van toepassing inzake de bevoegdheid:**

- De Nieuwe Gemeentewet 24 juni 1988, artikel 119;
- Decreet over het lokaal bestuur van 22 december 2017, artikel 41, § 2, 2°;
- Het Decreet van 16 mei 2008 betreffende de aanvullende reglementen op het wegverkeer en de plaatsing en bekostiging van verkeerstekens, artikel 4, § 1, 2de lid en artikel 5, § 1, 2de lid.
- Het gemeenteraadsbesluit van 14 december 2015, houdende de delegatie van de vaststellingsbevoegdheid inzake gemeentelijke aanvullende reglementen op het wegverkeer.

**De beslissing wordt genomen op grond van:**

- Wet betreffende de politie over het wegverkeer, gecoördineerd bij Koninklijk Besluit van 16 maart 1968;
- Decreet van 16 mei 2008 betreffende de aanvullende reglementen op het wegverkeer en de plaatsing en bekostiging van de verkeerstekens;
- Koninklijk Besluit van 1 december 1975 houdende algemeen reglement op de politie van het wegverkeer en van het gebruik van de openbare weg;
- Ministerieel Besluit van 11 oktober 1976 waarbij de minimumafmetingen en de bijzondere plaatsingsvoorwaarden van de verkeerstekens worden bepaald;
- Uitvoeringsbesluit van 23 januari 2009 betreffende de aanvullende reglementen op het wegverkeer en de plaatsing en bekostiging van de verkeerstekens;
- Omzendbrief MOB/2009/1 van 3 april 2009;
- Het reglement houdende de voorwaarden tot het toekennen van parkeerplaatsen voor personen met een handicap, goedgekeurd in de gemeenteraad van 25 april 2016.

## **Motivering**

Bij dit besluit wordt de bestaande toestand geregulariseerd en worden volgende nieuwe maatregelen getroffen: ten eerste het invoeren van eenrichtingsverkeer vanaf het kruispunt met de Brusselsesteenweg tot het kruispunt met het Emiel Hullebroeckplein, ten tweede het toelaten van de bestuurders van bromfietsen klasse A en speed pedelecs in beide richtingen, en ten derde het uitbreiden van het woonerf dat start vanaf het kruispunt met de Brusselsesteenweg maar dat nu ook het Emiel Hullebroeckplein omvat en doorloopt tot de Neerscheldestraat tot halfweg huisnummer 33 en zuidwaarts tot het kruispunt met de Posthoornstraat.

Deze maatregelen worden genomen in het kader van de heraanleg van het Emiel Hullebroeckplein en garanderen de bereikbaarheid van zowel bewoners als nuts- en hulpdiensten. De maatregelen worden ook specifiek op deze manier genomen om de veiligheid te garanderen voor alle modi, met in het bijzonder de fietser. Door een oostwaartse rijrichting in te stellen op de Scheldekaai worden ongevallen vermeden op het kruispunt met de Brusselsesteenweg tussen gemotoriseerd verkeer en fietsers door de slechte zichtbaarheid op dit kruispunt. Ook ter hoogte van het Emiel Hullebroeckplein zelf worden mogelijke conflicten tussen de verschillende weggebruikers verlaagd waardoor de kans op ongevallen wordt verminderd.

De Scheldekaai maakt deel uit van de zone 30 buiten de R40 (Stadsring).

## **Bijgevoegde bijlage(n):**

- Aanvullend reglement Scheldekaai dossier MB-19-04053 (deel van de beslissing)
- Signalisatieplan cluster Scheldekaai dossier MB-19-04053 (deel van de beslissing)
- Historiek cluster Scheldekaai dossier MB-19-04053

## **Beslissing**

**Beslist het volgende:**

### **Artikel 1:**

Keurt goed het bijgevoegd aanvullend reglement van de politie op het wegverkeer betreffende de gemeenteweg Scheldekaai.

## Aanvullend reglement van de politie op het wegverkeer - gemeenteweg – Scheldekaai (gedeelte begrepen tussen de Brusselsesteenweg en de Rosa Geingerstraat)

Goedgekeurd in het College van Burgemeester en Schepenen van 13 augustus 2020

Bekendgemaakt op 13 augustus 2020

Geldig vanaf 18 augustus 2020 tot en met 15 april 2025

Referentienummer 2020\_CVB\_07903

### Reglement

- Artikel 1.** Op de Scheldekaai van het kruispunt met het Emiel Hullebroeckplein en de Neerscheldestraat tot aan de Brusselsesteenweg in de richting van de Brusselsesteenweg geldt:
- verboden rijrichting voor iedere bestuurder;
  - de maatregel geldt niet voor fietsers en bestuurders van tweewielige bromfietsen klasse A en speed pedelecs
- In de tegenovergestelde richting geldt:
- toegelaten rijrichting op de openbare weg met eenrichtingsverkeer;
  - fietsers, bestuurders van tweewielige bromfietsen klasse A en speed pedelecs mogen in de twee richtingen rijden.
- Dit wordt gesignaleerd door:
- verkeersborden C1
  - de verkeersborden worden aangevuld met onderborden M12
  - verkeersborden F19
  - de verkeersborden worden aangevuld met onderborden M18
- Artikel 2.** Op de Scheldekaai vanaf het kruispunt met het Emiel Hullebroeckplein en de Sidonie Verhelststraat in de richting van de Rosa Geingerstraat geldt:
- de toegang is verboden in beide richtingen, voor iedere bestuurder;
  - de maatregel geldt niet voor fietsers en bestuurders van tweewielige bromfietsen klasse A en speed pedelecs
- Dit wordt gesignaleerd door:
- verkeersborden C3
  - de verkeersborden worden aangevuld met onderborden M12
- Artikel 3.** In het gebied begrensd door het kruispunt van de Scheldekaai met de Brusselsesteenweg, het kruispunt van het Emiel Hullebroeckplein met het Keizerpark, het kruispunt van het Emiel Hullebroeckplein met de Scheldekaai en de Sidonie Verhelststraat, de

**Neerscheldestraat ter hoogte van halfweg huisnummer 33, en het kruispunt van de Neerscheldestraat met de Posthoornstraat, de de Oude Brusselseweg en de Sasstraat geldt:**

**het (woon)erf wordt afgebakend. Het begin van het (woon)erf wordt aangeduid; ook het einde van het (woon)erf wordt aangeduid.**

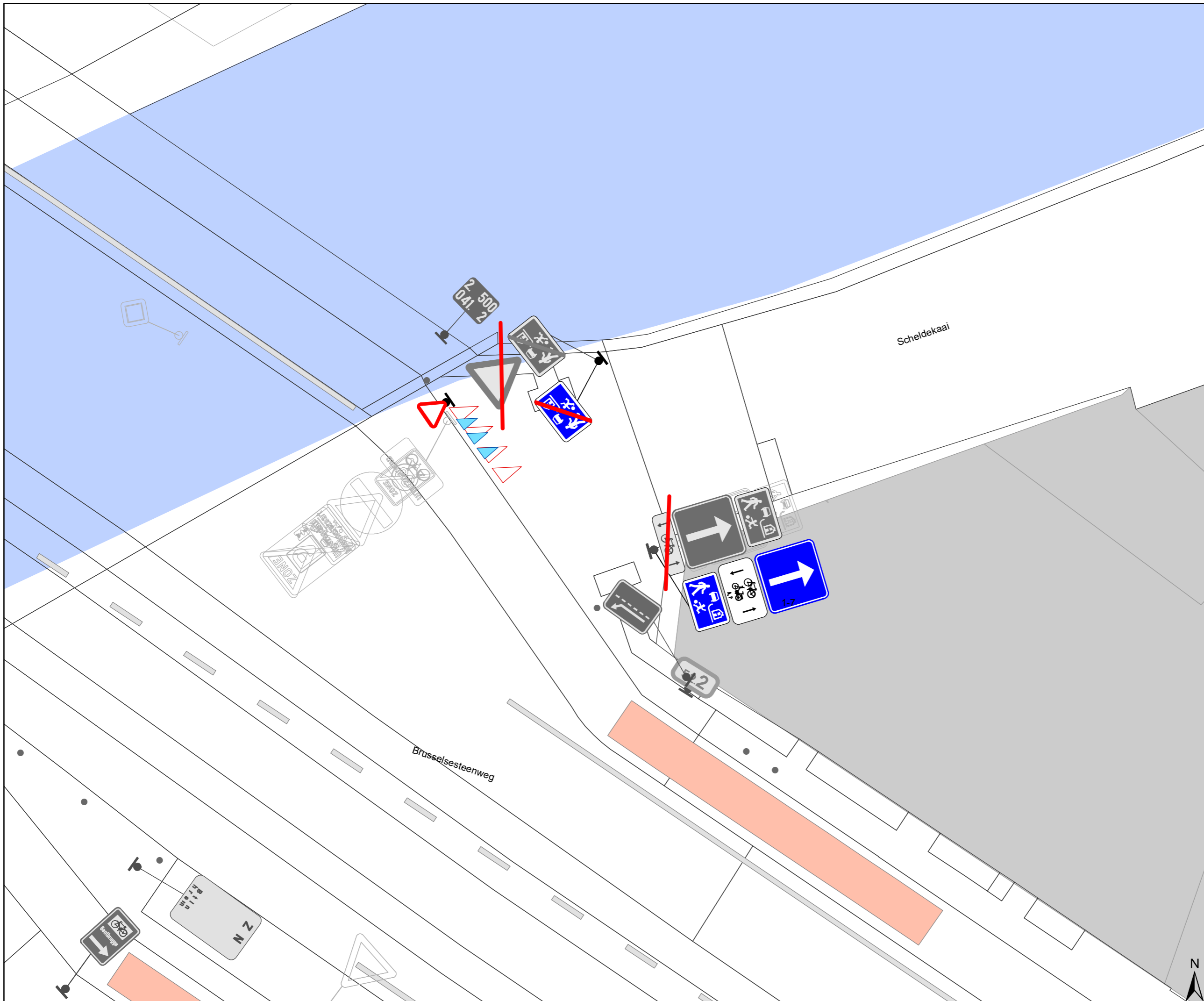
**Dit wordt gesignaleerd door:**

- verkeersborden F12a**
- verkeersborden F12b**







---

(einde reglement)




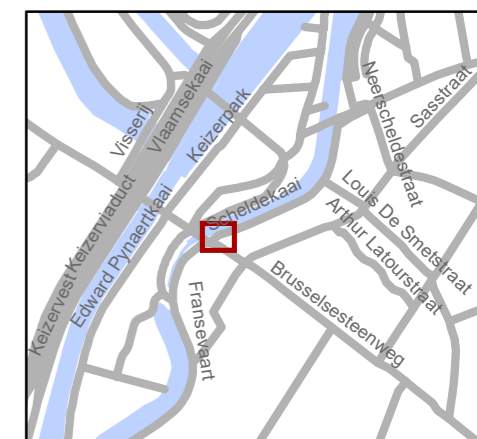


### Legende

-  Bestaande verkeersborden
-  Geplande verkeersborden
-  Te verwijderen verkeersborden
-  Bestaande wegmarkeringen
-  Geplande wegmarkeringen
-  Te verwijderen wegmarkeringen

### Straatmeubilair

-  Gepland paaltje
-  Bestaand paaltjes
-  Te verwijderen paaltje
-  Gepland andreas hek
-  Bestaand andreas hek

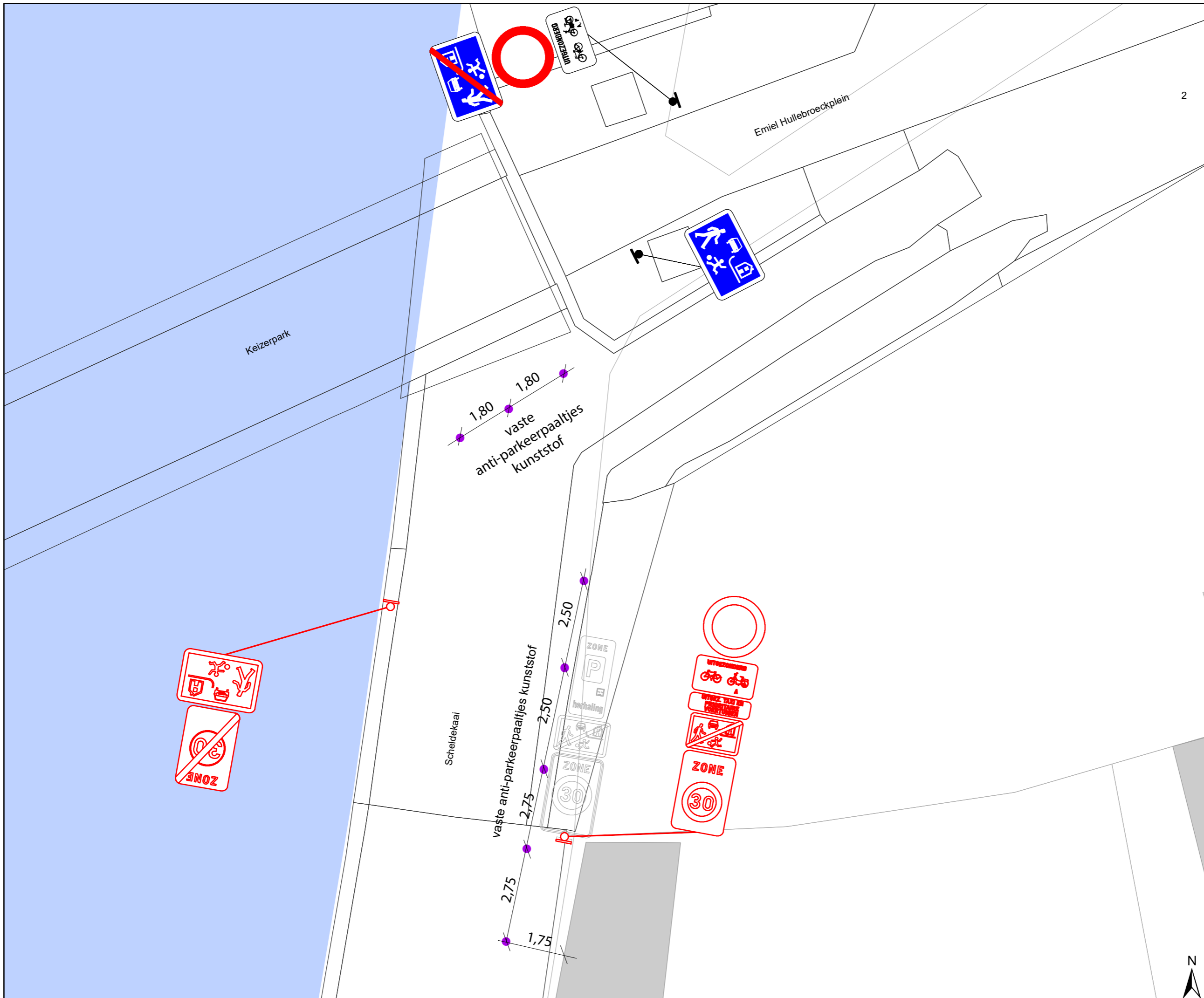


**gent:** Mobiliteitsbedrijf stad Gent  
Verkeerstechische taken







**Scheldekaai +  
Emiel Hullebroeckplein**

Dossiernummer MB-19-04053




DATUM	SCHAAL	PLAN	ADVISEUR	TEKENAAR	PF
28/05/2020	1/100	1/1/6	LM	rockeres	A3

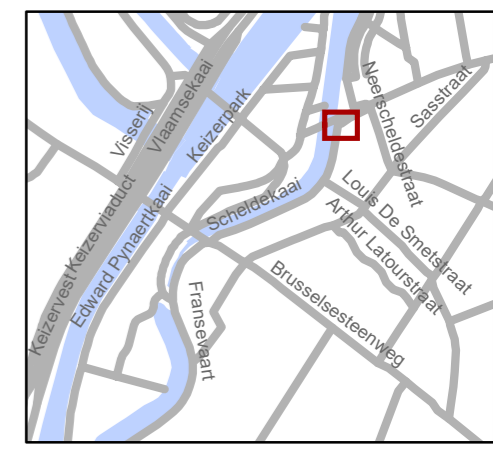


### Legende

-  Bestaande verkeersborden
-  Geplande verkeersborden
-  Te verwijderen verkeersborden
-  Bestaande wegmarkeringen
-  Geplande wegmarkeringen
-  Te verwijderen wegmarkeringen

### Straatmeubilair

-  Gepland paaltje
-  Bestaand paaltjes
-  Te verwijderen paaltje
-  Gepland andreas hek
-  Bestaand andreas hek

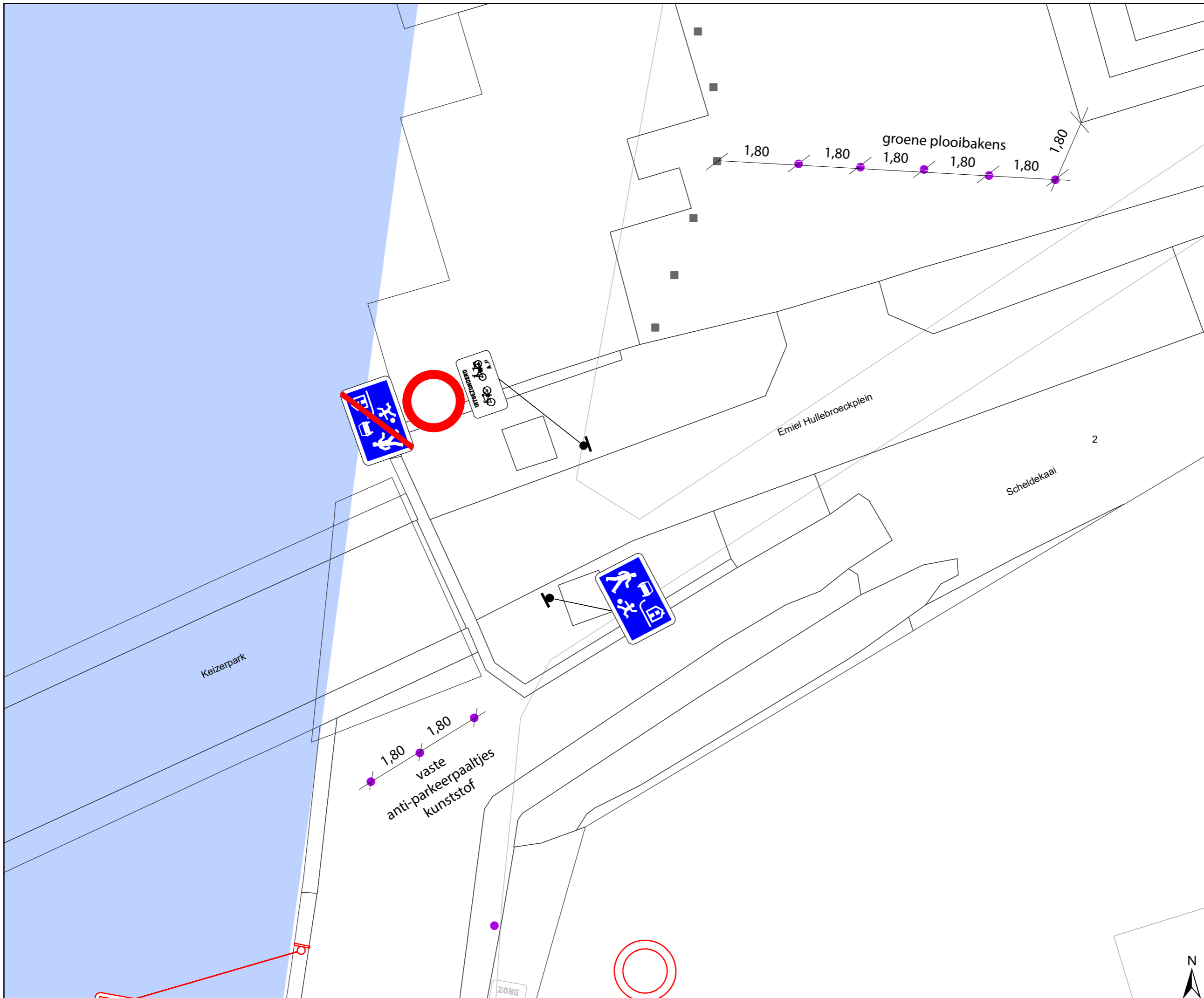


**gent:** Mobiliteitsbedrijf stad Gent  
Verkeerstechnische taken







**Scheldekaai +  
Emiel Hullebroeckplein**

Dossiernummer MB-19-04053

DATUM	SCHAAL	PLAN	ADVISEUR	TEKENAAR	PF
28/05/2020	1/100	2/6	LM	rockeres	A3

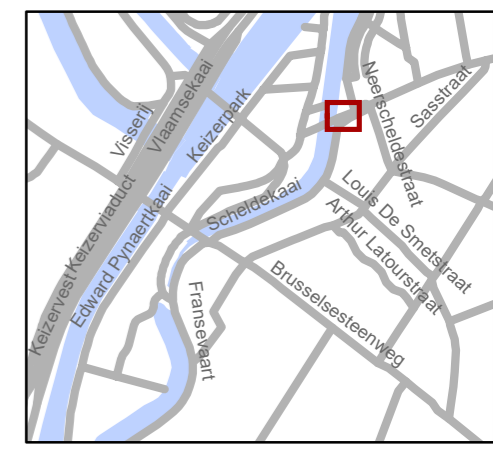


### Legende

-  Bestaande verkeersborden
-  Geplande verkeersborden
-  Te verwijderen verkeersborden
-  Bestaande wegmarkeringen
-  Geplande wegmarkeringen
-  Te verwijderen wegmarkeringen

### Straatmeubilair

-  Gepland paaltje
-  Bestaand paaltjes
-  Gepland andreas hek
-  Bestaand andreas hek



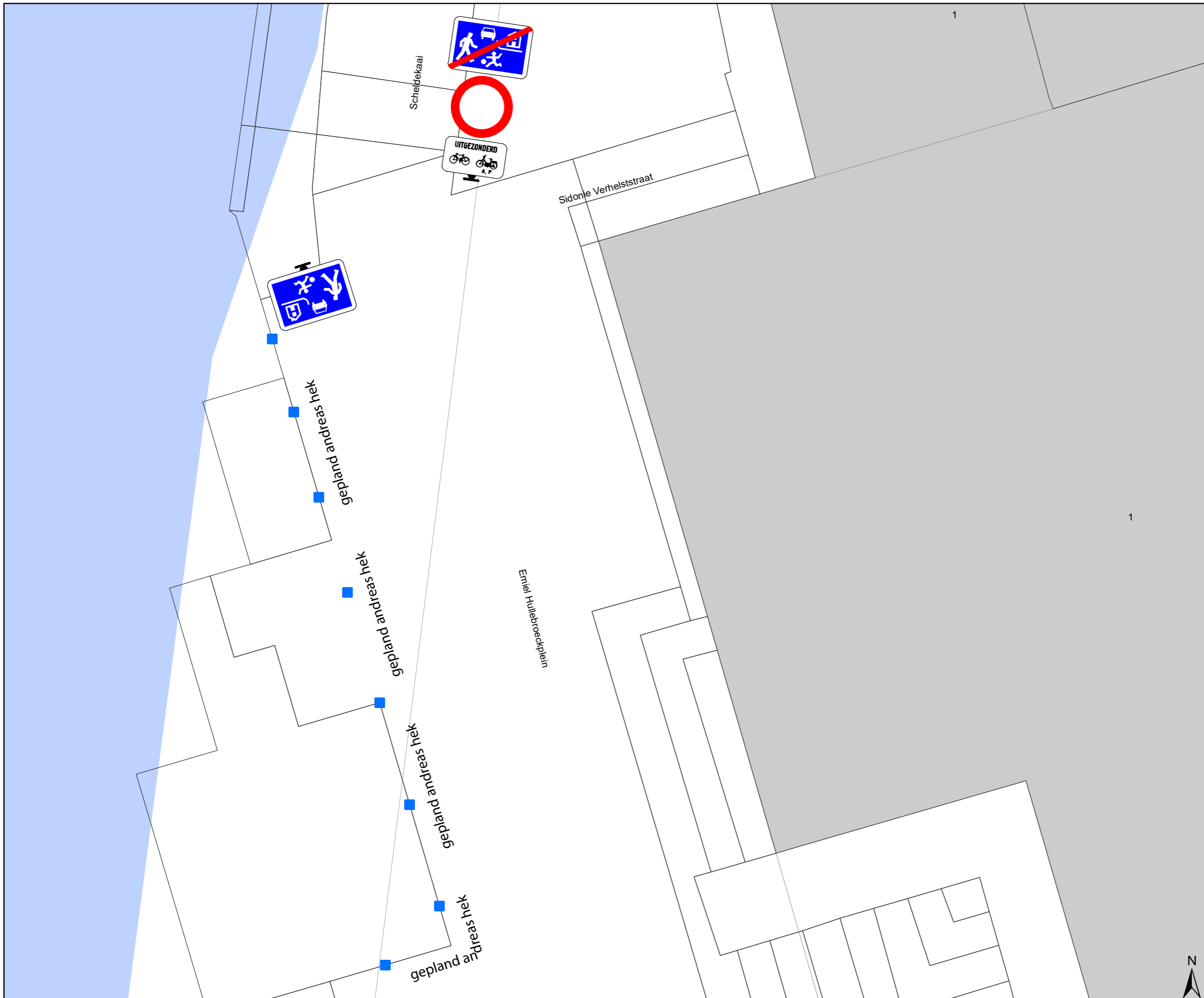
**gent:** Mobiliteitsbedrijf stad Gent  
Verkeerstechnische taken

**Scheldekaai +  
Emiel Hullebroeckplein**







Dossiernummer MB-19-04053

DATUM	SCHAAL	PLAN	ADVISEUR	TEKENAAR	PF
28/05/2020	1/100	3/6	LM	rockeres	A3







### Legende

-  Bestaande verkeersborden
-  Geplande verkeersborden
-  Te verwijderen verkeersborden
-  Bestaande wegmarkeringen
-  Geplande wegmarkeringen
-  Te verwijderen wegmarkeringen

### Straatmeubilair

-  Gepland andreas hek
-  Bestaand andreas hek

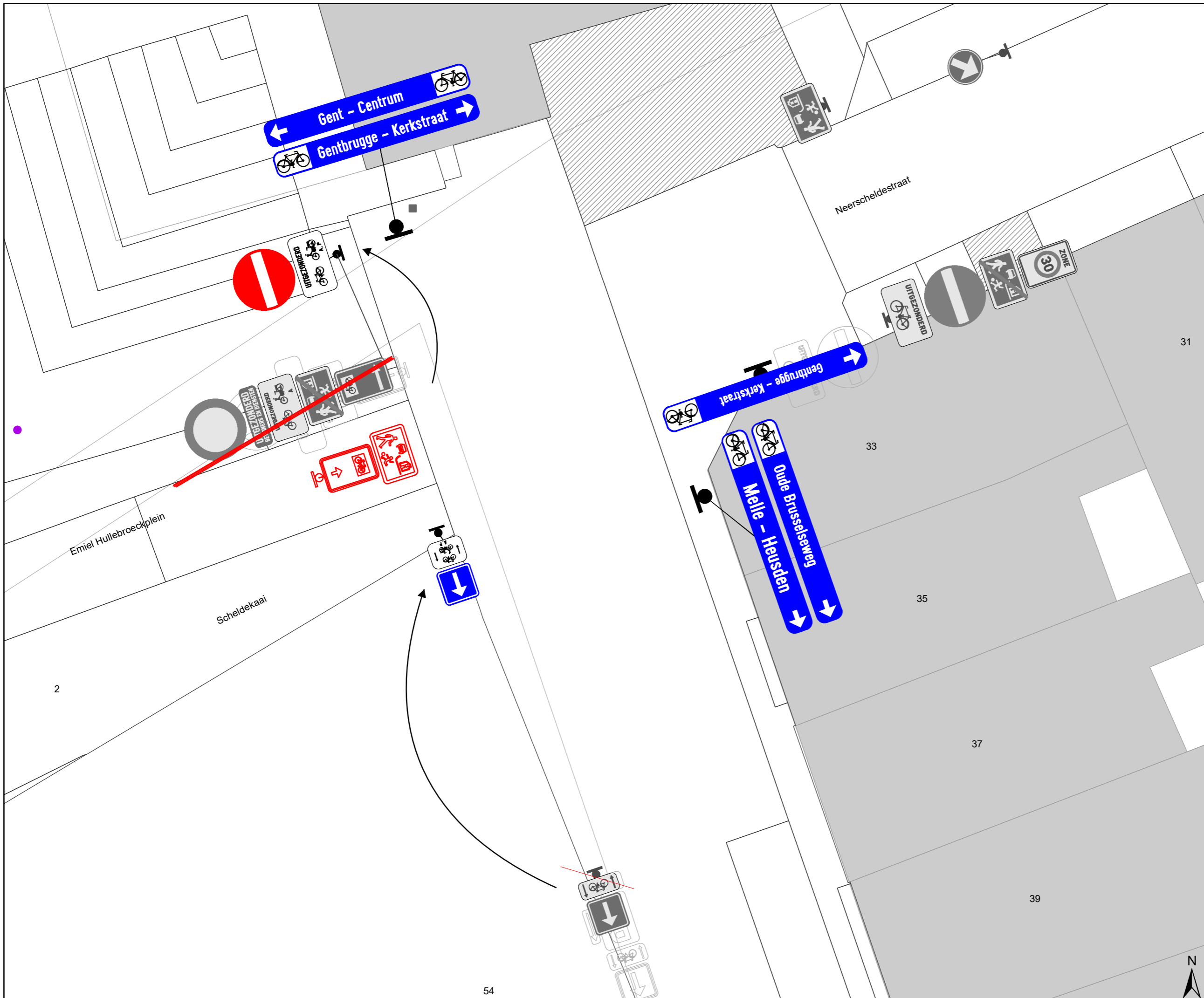


**gent:** Mobiliteitsbedrijf stad Gent  
Verkeerstechische taken







**Scheldekaai +  
Emiel Hullebroeckplein**

Dossiernummer MB-19-04053


DATUM	SCHAAL	PLAN	ADVISEUR	TEKENAAR	PF
28/05/2020	1/100	4/6	LM	rockeres	A3

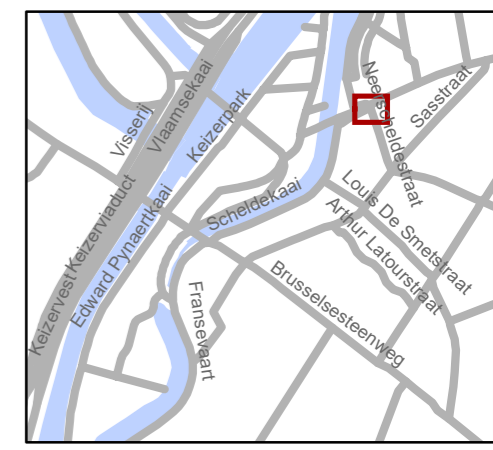


### Legende

-  Bestaande verkeersborden
-  Geplande verkeersborden
-  Te verwijderen verkeersborden
-  Bestaande wegmarkeringen
-  Geplande wegmarkeringen
-  Te verwijderen wegmarkeringen

### Straatmeubilair

-  Bestaande paaltjes



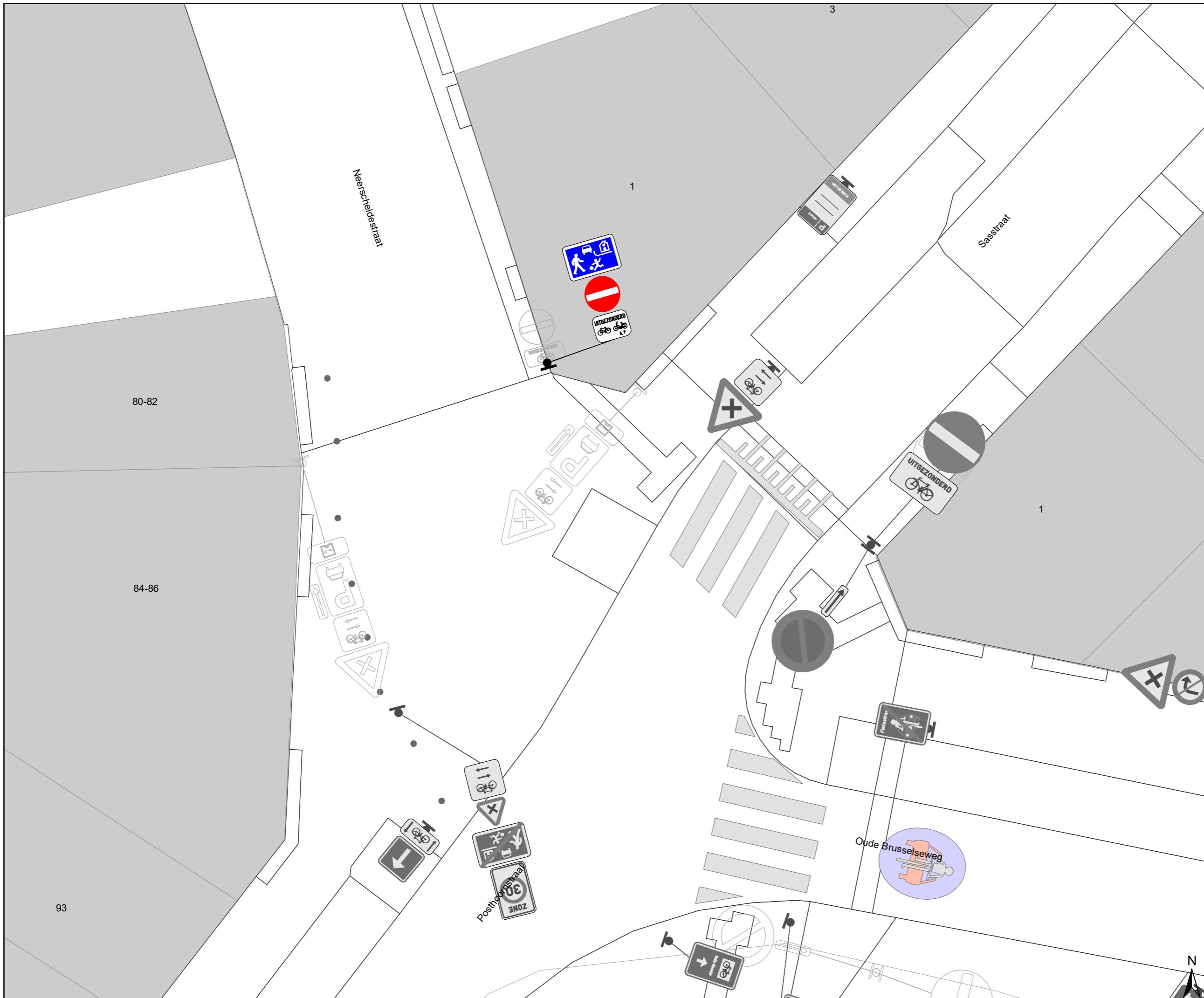
**gent:** Mobiliteitsbedrijf stad Gent  
Verkeerstechische taken

**Scheldekaai +  
Emiel Hullebroeckplein**







Dossiernummer MB-19-04053

DATUM	SCHAAL	PLAN	ADVISEUR	TEKENAAR	PF
28/05/2020	1/100	5/6	LM	rockeres	A3




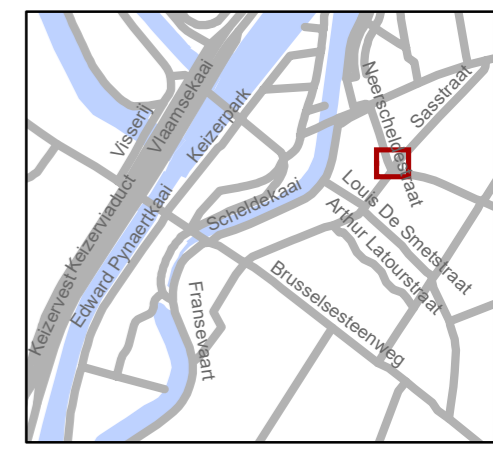


### Legende

-  Bestaande verkeersborden
-  Geplande verkeersborden
-  Te verwijderen verkeersborden
-  Bestaande wegmarkeringen
-  Geplande wegmarkeringen
-  Te verwijderen wegmarkeringen

### Straatmeubilair

-  Bestaand paaltjes



**gent:** Mobiliteitsbedrijf stad Gent  
Verkeerstechnische taken

**Scheldekaai +  
Emiel Hullebroeckplein**

Dossiernummer MB-19-04053

DATUM	SCHAAL	PLAN	ADVISEUR	TEKENAAR	PF
28/05/2020	1/100	6/6	LM	rockeres	A3

(adjunct-) algemeen directeur

voorzitter

2020\_CVB\_07903 - Nieuw aanvullend reglement van de politie op het wegverkeer - gemeenteweg - Scheldekaai - heraanleg