



**OPGELET: DIT DOCUMENT IS NIET MEER GELDIG SINDS 18 MEI 2026**

---

**2022\_CBS\_11345 Nieuw aanvullend reglement van de politie op het wegverkeer - gemeenteweg - Nachtegaaldreef - nieuwe verkeersmaatregel - Vaststelling**

**Beslissing:** Goedgekeurd in besloten vergadering van 17 november 2022

**Zijn aanwezig bij de beslissing van dit punt:**

de heer Mathias De Clercq, burgemeester-voorzitter; de heer Filip Watteeuw, schepen mevrouw Tine Heyse, schepen; mevrouw Astrid De Bruycker, schepen; de heer Sami Souguir, schepen; de heer Bram Van Braeckevelt, schepen; mevrouw Isabelle Heyndrickx, schepen; mevrouw Hafsa El-Bazioui, schepen; mevrouw Evita Willaert, schepen; de heer Rudy Coddens, schepen  
mevrouw Mieke Hullebroeck, algemeen directeur; de heer Luc Kupers, adjunct-algemeendirecteur; de heer Danny Van Campenhout, adjunct-algemeendirecteur

**Bevoegd:** Filip Watteeuw

**Betrokken:** Mathias De Clercq

**Juridisch kader**

**De volgende bepalingen zijn van toepassing inzake de bevoegdheid:**

- De Nieuwe Gemeentewet 24 juni 1988, artikel 119;
- Het Decreet van 16 mei 2008 betreffende de aanvullende reglementen op het wegverkeer en de plaatsing en bekostiging van verkeerstekens, artikel 5, § 1, 2e lid;
- Het Decreet over het lokaal bestuur van 22 december 2017, artikel 41, 2°;
- Het gemeenteraadsbesluit van 15 december 2015, houdende de delegatie van de vaststellingsbevoegdheid inzake gemeentelijke aanvullende reglementen op het wegverkeer.

**De beslissing wordt genomen op grond van:**

- Wet betreffende de politie over het wegverkeer, gecoördineerd bij Koninklijk Besluit van 16 maart 1968;
- Decreet van 16 mei 2008 betreffende de aanvullende reglementen op het wegverkeer en de plaatsing en bekostiging van de verkeerstekens;
- Koninklijk Besluit van 1 december 1975 houdende algemeen reglement op de politie van het wegverkeer en van het gebruik van de openbare weg;
- Ministerieel Besluit van 11 oktober 1976 waarbij de minimumafmetingen en de bijzondere plaatsingsvoorwaarden van de verkeerstekens worden bepaald;
- Uitvoeringsbesluit van 23 januari 2009 betreffende de aanvullende reglementen op het wegverkeer en de plaatsing en bekostiging van de verkeerstekens;

- Omzendbrief MOB/2009/1 van 3 april 2009;

### **Motivering**

In het kader van de vernieuwing van de top laag worden volgende maatregelen getroffen: (1) het verplaatsen van het zebrapad van huisnummer 4 naar huisnummer 6 zodat dit beter aansluit op de doorsteek naar de Alfons Braeckmanlaan; (2) het invoeren van snelheidsremmende maatregelen om het rechte lijnige wegbeeld te breken, dit aan de hand van de insnoering van de straatmond op het kruispunt met de Nachtegaalstraat, punctuele snelheidsremmende elementen ter hoogte van huisnummers 15, 41, 52, en een asverschuiving ter hoogte van de Lijsterbesdreef waarbij het versmalde profiel wordt doorgetrokken tot aan het plateau met de Koerspleinstraat. (3) Het zebrapad ter hoogte van huisnummer 55 wordt niet meer aangebracht, wegens niet meer relevant.

Bij collegebesluit van 6 april 2017 werd de bestaande toestand geregulariseerd en werden geen nieuwe verkeersmaatregelen ingevoerd.

### **Bijgevoegde bijlage(n):**

- Aanvullend reglement Nachtegaaldreef dossier 243534 (deel van de beslissing)
- Signalisatieplan Nachtegaaldreef dossier P-243534 (deel van de beslissing)

### **Beslissing**

**Beslist het volgende:**

#### **Artikel 1:**

Heft op het aanvullend reglement van de politie op het wegverkeer betreffende de gemeenteweg Nachtegaaldreef, goedgekeurd in zitting van 6 april 2017, van zodra het nieuwe reglement in werking treedt.

#### **Artikel 2:**

Stelt vast het bijgevoegd aanvullend reglement van de politie op het wegverkeer en het signalisatieplan betreffende de gemeenteweg Nachtegaaldreef.

2022\_CBS\_11345 - Nieuw aanvullend reglement van de politie op het wegverkeer - gemeenteweg - Nachtegaaldreef - nieuwe verkeersmaatregel

## Aanvullend reglement van de politie op het wegverkeer - gemeenteweg – Nachtegaaldreef

Vastgesteld in het College van Burgemeester en Schepenen van 17 november 2022

Bekendgemaakt op 18 november 2022

Geldig vanaf 23 november 2022 tot en met 17 mei 2026

Referentienummer 2022\_CBS\_11345

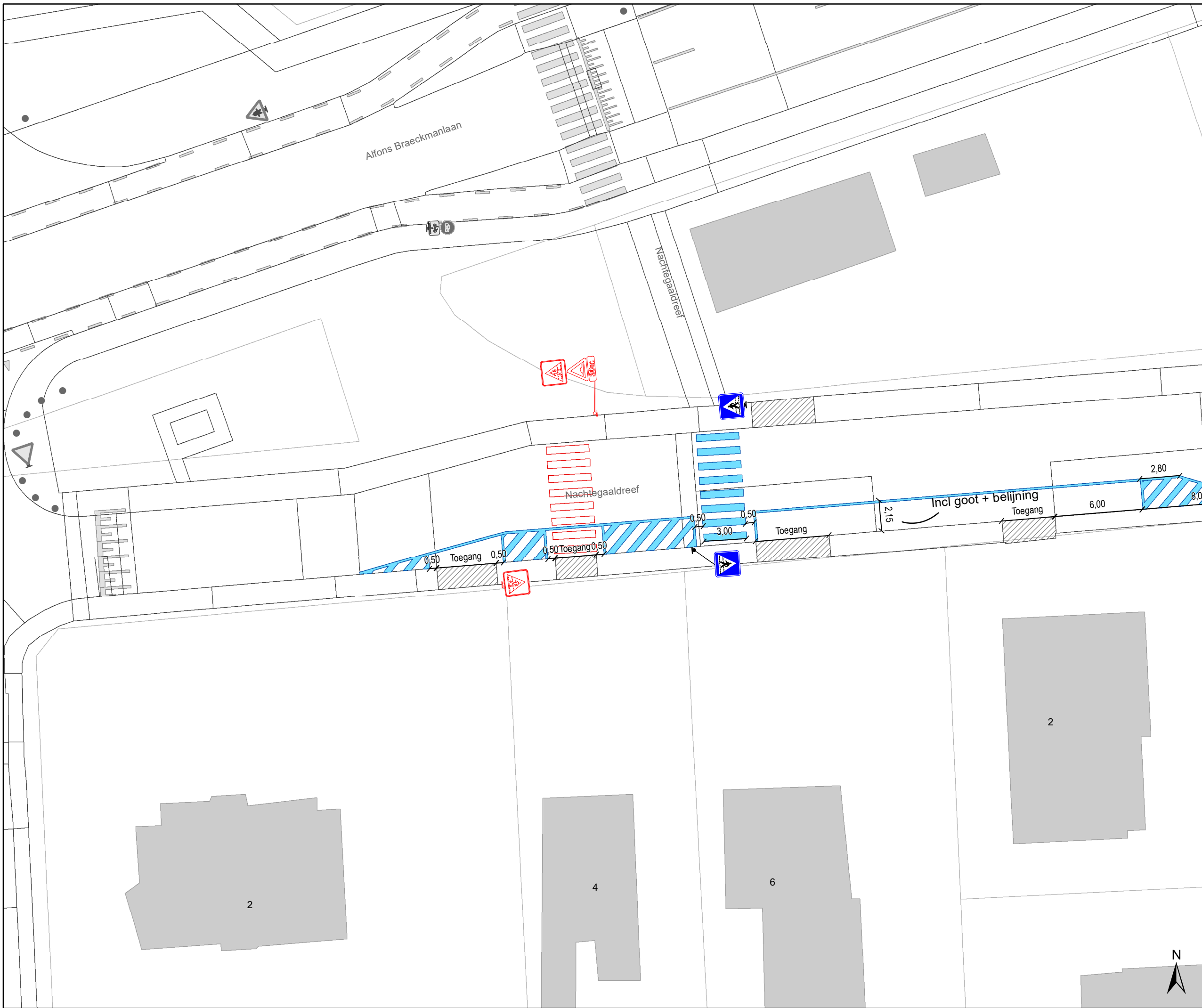
### Reglement

- Artikel 1.** Op de Nachtegaaldreef ter hoogte van huisnummers 15 en 41 geldt:  
de bestuurders zijn verplicht de hindernis langs links voorbij te rijden.  
Dit wordt gesignaleerd door:  
- verkeersborden D1
- Artikel 2.** Op de Nachtegaaldreef ter hoogte van huisnummer 6 geldt:  
voetgangers moeten de oversteekplaats volgen om de rijbaan over te steken.  
Dit wordt gesignaleerd door:  
- wegmarkeringen overeenkomstig art.76.3 van de wegcode
- Artikel 3.** Op de Nachtegaaldreef ter hoogte van huisnummer 2,4,6 en Lijsterbedreef 2;  
op de Nachtegaaldreef ter hoogte van het kruispunt met de Lijsterbedreef aan de noordelijke zijde;  
op de Nachtegaaldreef ter hoogte van het kruispunt met de Nachtegaalstraat geldt:  
bestuurders mogen niet rijden, stilstaan of parkeren op de markeringen.  
Dit wordt gesignaleerd door:  
- wegmarkeringen overeenkomstig art.77.4 van de wegcode
- Artikel 4.** Op de Nachtegaaldreef van huisnummer 6 tot Lijsterbedreef 2 geldt:  
voertuigen moeten parkeren binnen de afgebakende plaatsen.  
Dit wordt gesignaleerd door:  
- wegmarkeringen overeenkomstig art.77.5 van de wegcode
- Artikel 5.** Op de Nachtegaaldreef ter hoogte van huisnummer 2 geldt:  
de bestuurders moeten het verkeersplateau dubbel voorzichtig en met matige snelheid naderen, zodat zij erover rijden met een snelheid die niet meer bedraagt dan 30 km per uur.  
Dit wordt gesignaleerd door:  
- een plateau

---

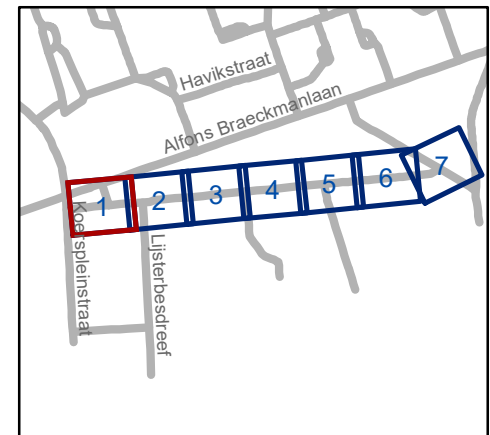
(einde reglement)





# Legende

-  Bestaande verkeersborden
-  Geplande verkeersborden
-  Te verwijderen verkeersborden
-  Bestaande wegmarkeringen
-  Geplande wegmarkeringen
-  Te verwijderen wegmarkeringen
-  Gepland paaltje



**gent:** Mobiliteitsbedrijf stad Gent  
Verkeerstechnische taken

## Nachtegaaldreef Toplaag 2022

Dossiernummer P-243534

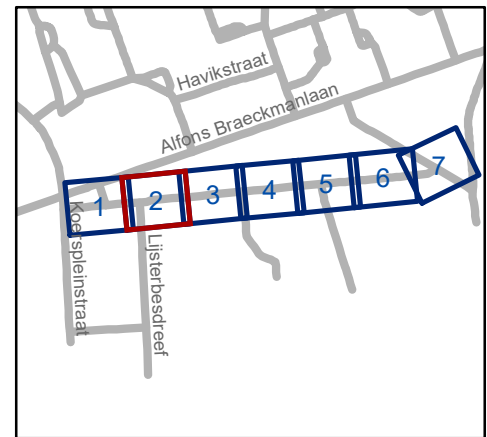
DATUM	SCHAAL	PLAN	P.FORMAAT
25/10/2022	1/250	1/7	A3





### Legende

-  Bestaande verkeersborden
-  Geplande verkeersborden
-  Te verwijderen verkeersborden
-  Bestaande wegmarkeringen
-  Geplande wegmarkeringen
-  Te verwijderen wegmarkeringen
-  Gepland paaltje



**gent:** Mobiliteitsbedrijf stad Gent  
Verkeerstechnische taken

**Nachtegaaldreef  
Toplaag 2022**

Dossiernummer P-243534

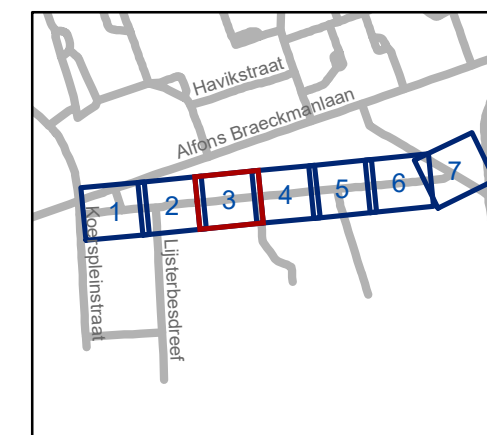
DATUM	SCHAAL	PLAN	P.FORMAAT
25/10/2022	1/250	2/7	A3





# Legende

-  Bestaande verkeersborden
-  Geplande verkeersborden
-  Te verwijderen verkeersborden
-  Bestaande wegmarkeringen
-  Geplande wegmarkeringen
-  Te verwijderen wegmarkeringen
-  Gepland paaltje



**gent:** Mobiliteitsbedrijf stad Gent  
Verkeerstechnische taken

**Nachtegaldreef  
Toplaag 2022**

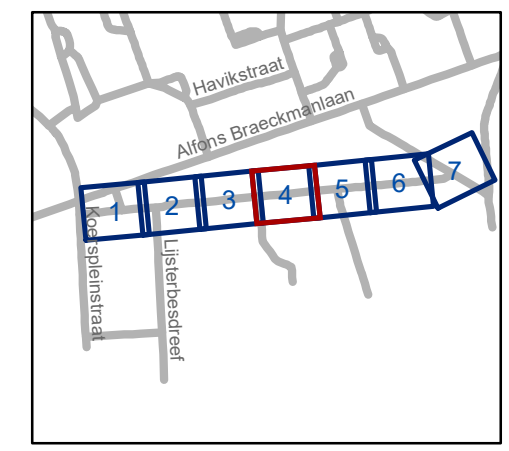
Dossiernummer P-243534

DATUM	SCHAAL	PLAN	P.FORMAAT
25/10/2022	1/250	3/7	A3



## Legende

-  Bestaande verkeersborden
-  Geplande verkeersborden
-  Te verwijderen verkeersborden
-  Bestaande wegmarkeringen
-  Geplande wegmarkeringen
-  Te verwijderen wegmarkeringen
-  Gepland paaltje



**gent:** Mobiliteitsbedrijf stad Gent  
Verkeerstechnische taken

**Nachtegaaldreef  
Toplaag 2022**

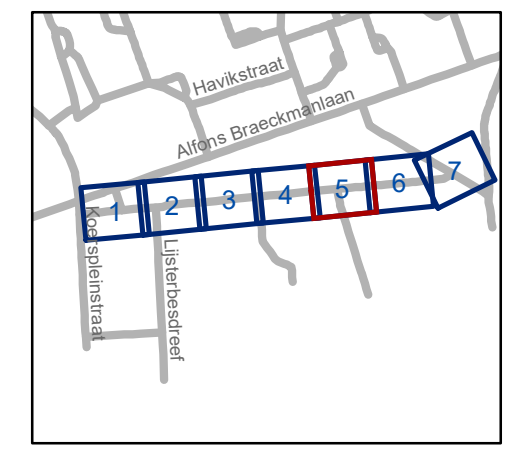
Dossiernummer P-243534

DATUM	SCHAAL	PLAN	P.FORMAAT
25/10/2022	1/250	4/7	A3





- ### Legende
-  Bestaande verkeersborden
  -  Geplande verkeersborden
  -  Te verwijderen verkeersborden
  -  Bestaande wegmarkeringen
  -  Geplande wegmarkeringen
  -  Te verwijderen wegmarkeringen
  -  Gepland paaltje



**gent:** Mobiliteitsbedrijf stad Gent  
Verkeerstechnische taken

## Nachtegaaldreef Toplaag 2022

Dossiernummer P-243534

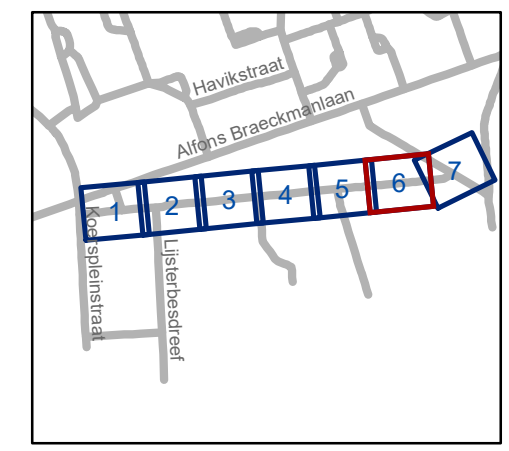
DATUM	SCHAAL	PLAN	P.FORMAAT
25/10/2022	1/250	5/7	A3





### Legende

- Bestaande verkeersborden
- Geplande verkeersborden
- Te verwijderen verkeersborden
- Bestaande wegmarkeringen
- Geplande wegmarkeringen
- Te verwijderen wegmarkeringen
- Gepland paaltje

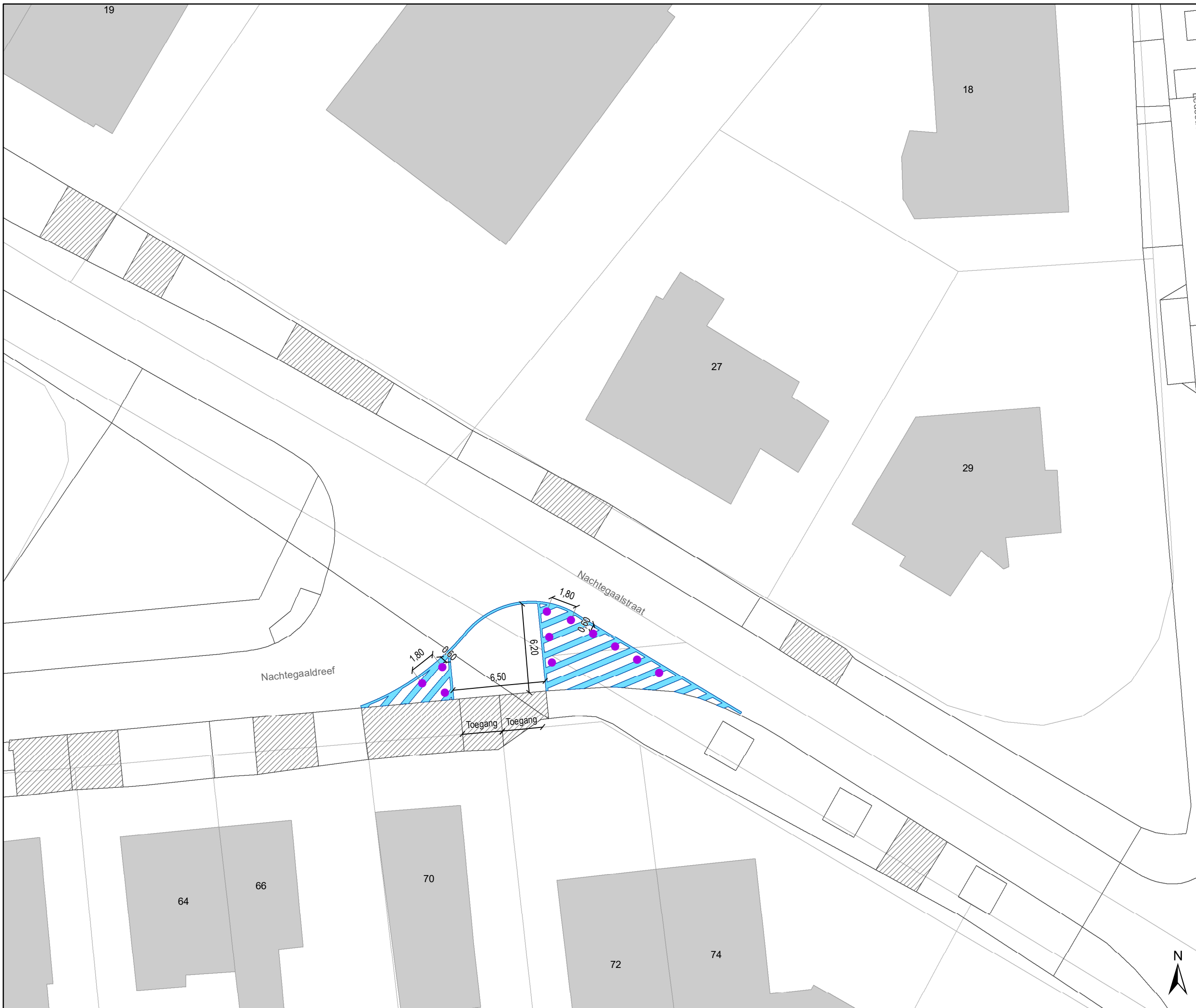


**gent:** Mobiliteitsbedrijf stad Gent  
Verkeerstechnische taken

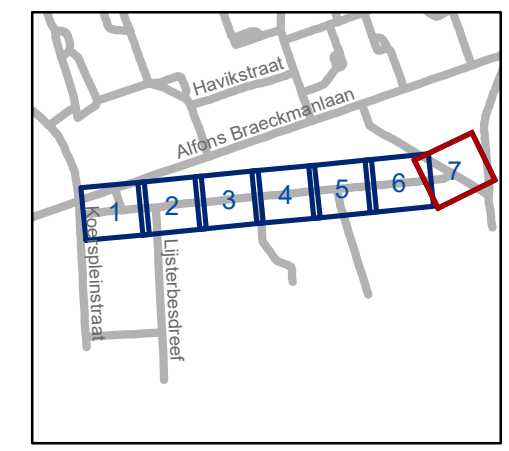
## Nachtegaldreef Toplaag 2022

Dossiernummer P-243534

DATUM	SCHAAL	PLAN	P.FORMAAT
25/10/2022	1/250	6/7	A3



- ### Legende
-  Bestaande verkeersborden
  -  Geplande verkeersborden
  -  Te verwijderen verkeersborden
  -  Bestaande wegmarkeringen
  -  Geplande wegmarkeringen
  -  Te verwijderen wegmarkeringen
  -  Gepland paaltje



**gent:** Mobiliteitsbedrijf stad Gent  
Verkeerstechnische taken

## Nachtegaaldreef Toplaag 2022

Dossiernummer P-243534

DATUM	SCHAAL	PLAN	P.FORMAAT
25/10/2022	1/250	7/7	A3

