



2025_CBS_08822 Nieuw aanvullend reglement van de politie op het wegverkeer - gemeenteweg - Afbakening zone fietsstraten op grondgebied Gent -nieuwe verkeersmaatregel(en) - Vaststelling

Beslissing: Goedgekeurd in besloten vergadering van 9 oktober 2025

Zijn aanwezig bij de beslissing van dit punt:

Mathias De Clercq, burgemeester-voorzitter
Hafsa El-Bazioui, schepenen; Astrid De Bruycker, schepenen; Sofie Bracke, schepenen; Evita Willaert, schepenen; Joris Vandebroucke, schepenen; Burak Nalli, schepenen; Filip Watteeuw, schepenen; Christophe Peeters, schepenen
Mieke Hullebroeck, algemeen directeur; Liesbet Vertriest, adjunct-algemeendirecteur

Bevoegd: Joris Vandebroucke

Betrokken: Mathias De Clercq

Juridisch kader

De volgende bepalingen zijn van toepassing inzake de bevoegdheid:

- De Nieuwe Gemeentewet 24 juni 1988, artikel 119;
- Het Decreet van 16 mei 2008 betreffende de aanvullende reglementen op het wegverkeer en de plaatsing en bekostiging van verkeerstekens, artikel 5, § 1, 2e lid;
- Het Decreet over het lokaal bestuur van 22 december 2017, artikel 41, 2°;
- Het gemeenteraadsbesluit van 15 december 2015, houdende de delegatie van de vaststellingsbevoegdheid inzake gemeentelijke aanvullende reglementen op het wegverkeer.

De beslissing wordt genomen op grond van:

- Wet betreffende de politie over het wegverkeer, gecoördineerd bij Koninklijk Besluit van 16 maart 1968;
- Decreet van 16 mei 2008 betreffende de aanvullende reglementen op het wegverkeer en de plaatsing en bekostiging van de verkeerstekens;
- Koninklijk Besluit van 1 december 1975 houdende algemeen reglement op de politie van het wegverkeer en van het gebruik van de openbare weg;
- Ministerieel Besluit van 11 oktober 1976 waarbij de minimumafmetingen en de bijzondere plaatsingsvoorwaarden van de verkeerstekens worden bepaald;
- Uitvoeringsbesluit van 23 januari 2009 betreffende de aanvullende reglementen op het wegverkeer en de plaatsing en bekostiging van de verkeerstekens;

- Omzendbrief MOB/2009/1 van 3 april 2009.

Motivering

- De nieuwe maatregelen die getroffen worden, kaderen in de uitvoering van een fietsstraat in de De Neerscheldestraat, Kerkstraat, Tweekapellenstraat, Sint-Simonstraat, deel van de Emanuel Hielstraat, deel van Genbruggeplein en Gentbruggekouter'. Van Deze straten maakt enkel Gentbruggekouter deel uit van het Stadsregionaal Fietsnetwerk van Stad Gent. Het neemt daar de positie in van primaire stedelijke fietsroute, opgenomen in het stadsregionaal fietsroutenetwerk dat werd goedgekeurd op het college van Burgemeester en Schepenen van 15 november 2018. Wanneer de nieuwe fietsbrug (Lieve Kleine Piranhabrug) afgewerkt en open zal zijn, verwachten we hier hogere intensiteiten fietsers waardoor deze as een valabel alternatief wordt voor de Nijverheidskaai.

De fietsstraat op de as De Neerscheldestraat, Kerkstraat, Tweekapellenstraat, Sint-Simonstraat, deel van de Emanuel Hielstraat, deel van Genbruggeplein en Gentbruggekouter' wordt met **zonale borden** gesignaleerd.

De maatregelen komen **de leesbaarheid** van de fietsstraat over de volledige as ten goede.

-De fietsstraat krijgt voorrang op alle zijstraten of voorrang van rechts

-Oversteekplaatsen voor voetgangers worden voorzien

-Parkeermaatregelen worden genomen, nl er verdwijnt 1 parkeerplaats ter hoogte van nummer 107 in de Tweekapellenstraat dit om de 5 meter afstand van de voetgangersoversteek aan de school te respecteren (zicht van en op de overstekende kinderen)

-Fietsparkeersignalisatie wordt voorzien

Eveneens worden de onderborden gewijzigd bij het eenrichtingsverkeer C1 en F19 van (M2/M4/M12 of M3/M5) naar respectievelijk M11/M17. Speedpedelecs worden zoveel mogelijk gelijk gesteld met fietsen in straten met beperkt eenrichtingsverkeer door het gebruik van de onderborden M11 en M17, waardoor zij ook in beide richtingen mogen rijden. Bromfietsen klasse A en B verlenen we geen uitzondering, omdat het mobiliteitsbeleid van Gent vooral actieve vervoerswijzen stimuleert. Bovendien vormen bromfietsen door hun combinatie van een hogere snelheid met een hogere massa een potentieel gevaar voor andere weggebruikers en hebben ze een grotere impact bij een ongeval.

- Bij collegebesluit van 4 september 2025 werd volgende verkeersmaatregel getroffen: het regulariseren en correcter aanduiden van de zone fietsstraat van de Fietssnelweg 7 Gent-Kortrijk in de Leebeekstraat ter hoogte van huisnummer 15 in dit zonale besluit van de fietsstraten. Deze fietsstraat bevindt zich in het gebied Rijvissche tussen de Zoë Borluutbrug en André Denysbrug in verschillende straatdelen.
- Bij collegebesluit van 17 juli 2025 werd als nieuwe maatregelen het opheffen van het woonerfstatuut en invoering van de fietsstraat genomen. Dit was nodig om het grote aantal fietsers dat sinds de opening van de Louisa d'Havébrug gebruik maakt van de H.J.

Reystraat voldoende ruimte en comfort te bieden. Het huidige fietspad kan dit comfort niet meer bieden omwille van de beperkte breedte en bochtstralen. Het huidige fietspad zal in de toekomst gebruikt kunnen worden door voetgangers die hierdoor op hun beurt een kwalitatief beter en ruimer voetpad krijgen. Die nieuwe maatregelen kaderden in de uitvoering van een fietsstraat in de Henri Joseph Reystraat als verbinding tussen Ledeborg met Station Gent-Sint-Pieters. De as voldoet dan ook aan volgende fietsstraatcriteria: Meer dan 125 fietsers per uur, een openbare vervoersassen in de straat en tussen de 250 en 300 pae (personen auto equivalent). De fietsstraat op de as Henri Joseph Reystraat werd met zonale borden gesignaleerd. De maatregelen komen de leesbaarheid van de fietsstraat over de volledige as ten goede en de fietsstraat kreeg voorrang op alle zijstraten. Ook werden er parkeermaatregelen genomen om het oneigenlijk parkeren onmogelijk te maken.

- Bij collegebesluit van 6 maart 2025 wordt volgende verkeersmaatregel genomen: de fietszone in de Stropwijk wordt aangepast na de volgende fase van de heraanleg van de Toemaatragel waarbij de rand van de fietszone ter hoogte van de Burggravenlaan wordt beperkt tot aan Burggravenlaan huisnummer 55.
- Bij collegebesluit van 19 september 2024 werd in de rand van het IKZ-project van de heraanleg van de Moutstraat en Toemaatragel de fietszone in de Stropwijk afgebakend ter hoogte van het kruispunt met de Stropkaai, Toemaatragel en Burggravenlaan huisnummer 55.
- Bij collegebesluit van 8 mei 2024 werden verkeersmaatregelen getroffen in uitvoering van een fietsstraat in Goudstraat-Minnemeers. Deze twee straten zijn een onderdeel van de primaire stedelijke fietsroute die de binnenstad verbindt met de wijk Tolhuis Ham en Dok Noord en Dok Zuid. Deze primaire stedelijke fietsroute takt ook aan op de fietsroute richting Gentbrugge en Ledeborg. Het is een missing link in het Stadsregionaal Fietsnetwerk Gent. Op termijn wordt ook het vervolg van deze route (Kongostraat en Kraankinderstaat) ingericht als fietsstraat). Er ontstaat zo een kwalitatieve verbinding tussen de binnenstad en de nieuw ontwikkelde wijken op en rond de dokken. Fietsers rijden er gemengd met het autoverkeer. Om de as op een volwaardige manier op te nemen in het fietsnetwerk was het aangewezen om deze straten om te vormen tot een fietsstraat. Op die manier werd de positie van het autoverkeer ondergeschikt aan het fietsverkeer. Deze as maakt deel uit van een primaire stedelijke fietsroute, opgenomen in het stadsregionaal fietsroutenetwerk dat werd goedgekeurd op het college van Burgemeester en Schepenen van 15 november 2018. De wenste hier een fietsstraat te maken. De as voldeed aan volgende fietsstraatcriteria: meer dan 125 fietsers per uur, geen openbare vervoersassen in de straat, tussen de 250 en 300 pae (personen auto equivalent) en onderdeel van het primaire stedelijke fietsroute. De fietsstraat op de as Goudstraat - Minnemeers werd met zonale borden gesignaleerd. De maatregelen kwamen de leesbaarheid van de fietsstraat over de volledige as ten goede. De fietsstraat krijgt voorrang op alle zijstraten. Parkeermaatregelen werden genomen, nl twee parkeerplaatsen werden verwijderd. De twee parkeerplaatsen werden geschrapt omdat de Goudstraat hier heel smal wordt en de vademecumconforme loperbreedte van vier meter niet gegarandeerd kan worden. Al helemaal niet als de schuwafstand erbij wordt gerekend.
- Bij collegebesluit van 22 juni 2023 werd als nieuwe maatregel getroffen, de invoering van een fietsstraat in Ter Platen.

- Bij collegebesluit van 4 mei 2023 werden de fietszones in het gebied van de Ajuinlei en as Zwartzusstersstraat, Hoornstraat, Voldersstraat en Henegouwenstraat alsook de zone van de Toemaattragel en Stropkaai geregulariseerd alsook als nieuwe verkeersmaatregel de zones uitgebreid in enerzijds de Ajuinlei als onderdeel van de fietsas Ajuinlei-Recollettenlei als anderzijds ook ter hoogte van het kruispunt van het Novaretzpad met de Toemaattragel na de aanleg van een ontwikkeling tussen Tussen Bermen en de Toemaattragel.
- Bij collegebesluit van 20 april 2023 werd de bestaande toestand geregulariseerd. Naar aanleiding van een wijziging in de wetgeving rond signalisatie van fietsstraten volgens koninklijk besluit van 12 maart 2023 diende het Aanvullend Reglement mbt Zone Fietsstraten op Gents Grondgebied aangepast te worden naar zonale signalisatie voor de reeds goedgekeurde fietsstraten:
 - Vroonstallestraat
 - Nieuwhof-Brunaustraat-Jean Béthunestraat- Doornakkerstraat-Jos Verdegemstraat
 - Lucas de Heerestraat- Sint-Coletastraat- Herfststraat-Lentestraat-Stropkaai-Toemaattragel
 - Gandastraat
 - Trekweg-Gérard Willemotlaan-Groendreef
 - Coupure (links)
 - Sint-Denijslaan
 - Kogelstraat- Spijkstraat- Halvemaanstraat-Campo-Santoplein- Visitatiestraat
 - Hutsepotstraat

Er werden geen nieuwe maatregelen genomen.

- Bij collegebesluit van 13 oktober 2022 werd als nieuwe maatregelen die getroffen, de uitvoering van een fietsstraat in de Spijkstraat. Deze straat is deel van de fietsas Spijkstraat -Halevmaanstraat en Visitatiestraat en verbindt zo het noorden van Gent met station Gent Dampoort en verder het centrum. Een topklaagvernieuwing in een deel van de Spijkstraat is de uitgelezen kans om hier een volwaardige fietsstraat van te maken. De Spijkstraat maakt deel uit van de primaire stedelijke fietsroute, opgenomen in het stadsregionaal fietsrouten netwerk dat werd goedgekeurd op het college van Burgemeester en Schepenen van 15 november 2018. De Spijkstraat maakt geen deel uit van het subsidieerbare Lokaal Functioneel Fietsrouten netwerk (LFF-netwerk) of Bovenlokaal Functioneel Fietsrouten netwerk (BFF-netwerk), maar op de projectstuurgroep van 27 januari 2022 werd het ontwerp wel goedgekeurd zodat er een subsidie-aanvraag kan worden ingediend bij de Vlaamse Overheid via het zogenaamde Kopenhagenplan. De Stad wenste hier een fietsstraat te maken. De as voldoet aan volgende fietsstraatcriteria: meer dan 125 fietsers per uur, geen openbare vervoersassen in de straat, tussen de 250 en 300 pae (personen auto-equivalent) en de straat ligt op het primaire stedelijke fietsrouten netwerk. Omdat er de afgelopen jaren heel wat klachten uit de Visitatie- en Halvemaanstraat kwamen over het inhalen van fietsers door automobilisten (wat in een fietsstraat verboden is) en het niet respecteren van de snelheid besliste de Stad Gent om een

aantal maatregelen in te voeren die dit euvel moeten verhelpen:

ingrepen om het profiel te vernauwen: middengeleiders aanbrengen en parkeerstroken herinrichten, overbreedte van de straat wegstrepen door markering en de parkeerkant wisselen om de snelheid lager te houden. Volgende maatregelen kwamen de leesbaarheid van de fietsstraat over de volledige as ten goede:

De fietsstraat kreeg voorrang op alle zijstraten, oversteekplaatsen voor voetgangers werden voorzien, parkeermaatregelen werden genomen (nl herinrichten van parkeerstroken om het wegprofiel te vernauwen en de parkeerkant van straatzijde wisselen om de snelheid van voertuigen lager te houden (Halvemaan en Visitatiestraat) en fietsparkeersignalisatie werd voorzien. Bijkomend werd de onderborden bij het eenrichtingsverkeer C1 en F19 van (M2/M4/M12 of M3/M5) gewijzigd naar respectievelijk M11/M17. Speedpedelecs worden zoveel mogelijk gelijk gesteld met fietsen in straten met beperkt eenrichtingsverkeer door het gebruik van de onderborden M11 en M17, waardoor zij ook in beide richtingen mogen rijden. Bromfietsen verlenen we geen uitzondering, omdat het mobiliteitsbeleid van Gent vooral actieve vervoerswijzen stimuleert. Bovendien vormen bromfietsen door hun combinatie van een hogere snelheid met een hogere masse een potentieel gevaar voor andere weggebruikers en hebben ze een grotere impact bij een ongeval.

- Bij collegebesluit van 8 september 2022 werd als nieuwe verkeersmaatregel genomen: de zonale afbakening van de fietsstraat in het gedeelte tussen de Papegaaistraat en Hospitaalstraat alsook versmelting met de zone tussen de Papegaaistraat en Contributiestraat.
- Bij collegebesluit van 14 juli 2022 werd de fietsstraat in de Sint-Denijslaan gesignaleerd zoals een zonale maatregel zoals recentelijk noodzakelijk. De nodige artikels werden in de andere aanvullende reglementen van de andere straten opgeheven.
- Bij collegebesluit van 21 april 2022 werden de signalisatie en markeringen aangepast van de fietsstraat Coupure links en andere straten in functie van de aanleg van de onderdoorgang Contributiebrug. Door het doortrekken van de fietsstraat tot aan de onderdoorgang werd de veiligheid voor fietsers en voetgangers verhoogd. Net zoals bij de onderdoorgang aan de Rozemarijnbrug opteerden we ervoor de fietsers voorrang te geven. Op deze manier is de voorrangregeling voor alle weggebruikers uniform en duidelijker leesbaar. Naar aanleiding van de doorgevoerde wijzigingen in het Verkeersreglement met betrekking tot de signalisatie in fietsstraten vanaf 1 augustus 2021, werd ook de bestaande fietsstraat op de Coupure Links met zonale borden gesignaleerd.
- Bij collegebesluit van 31 maart 2022 werden nieuwe maatregelen getroffen in de fietsstraat as Trekweg-Gérard Willemotlaan- Groendreef. Naar aanleiding van de Coronacrisis besliste het College eind april 2020 om een experiment op poten te zetten om de zachte weggebruiker meer ruimte op de openbare weg in Gent te geven. Een van de projecten die het Mobiliteitsbedrijf uitwerkte was de fietsstraat op de as Zuidkaai – Groendreef – Gérard Willemotlaan. Na een eerste verlenging in juni 2020 wordt nu in september 2020 een deel van de fietsstraat permanent ingevoerd. Het deel G. Willemotlaan - Groendreef tussen de onderdoorgang aan de R40 en de Trekweg richting Mariakerke wordt nu permanent fietsstraat. In maart 2021 werd het signalisatieplan hiervoor goedgekeurd. Dit markeringsplan dient als insteek voor de topaagvernieuwing van de fietsstraat. De

as G.Willemotlaan – Groendreef zijn als primaire stedelijke fietsroute (gedeelte tussen R40 en Westerringspoor) en als stadsregionale fietsverbinding (gedeelte ten noorden van de kruising met het Westerringspoor) opgenomen in het stadsregionaal fietsroutenetwerk dat werd goedgekeurd op het college van Burgemeester en Schepenen van 15 november 2018. Deze route maakt eveneens respectievelijk deel uit van het Bovenlokaal Functioneel Fietsroutenetwerk (BFF-netwerk) en het fietssnelwegennetwerk. Op de projectstuurgroep van woensdag 23 maart 2022 werd het ontwerp goedgekeurd zodat er hiervoor een subsidieaanvraag kon worden ingediend bij de Vlaamse Overheid via het Fietsfonds. Daarnaast werden maatregelen genomen die zowel de leesbaarheid van de fietsstraat verhogen als de veiligheid van de weggebruikers. De fietsstraat krijgt voorrang op alle zijstraten. Parkeermaatregelen werden getroffen waarbij de parkeerstroken werden afgeboord witte doorlopende belijning .

In het Verkeersreglement zijn een aantal wijzigingen doorgevoerd met betrekking tot de signalisatie in fietsstraten en dit vanaf 1 augustus 2021. Zo verdwijnt oa het verkeersbord F113 uit het Verkeersreglement en wordt de fietsstraat op de as Trekweg-Gérard Willemotlaan-Groendreef met zonale borden gesignaleerd.

Eveneens werden de onderborden bij het eenrichtingsverkeer C1 en F19 van (M2/M4/M12 of M3/M5) naar respectievelijk M11/M17 gewijzigd. Speedpedelecs worden zoveel mogelijk gelijk gesteld met fietsen in straten met beperkt eenrichtingsverkeer, door het gebruik van de onderborden M11 en M17, waardoor zij ook in beide richtingen mogen rijden. Bromfietsen verlenen we geen uitzondering, omdat het mobiliteitsbeleid van Gent vooral actieve vervoerswijzen stimuleert. Bovendien vormen bromfietsen klasse B door hun combinatie van een hogere snelheid met een hogere massa een potentieel gevaar voor andere weggebruikers en hebben ze een grotere impact bij een ongeval.

- Bij collegebesluit van 24 maart 2022 werd de bestaande fietsstraat Gandastraat geregulariseerd. In het Verkeersreglement zijn een aantal wijzigingen doorgevoerd met betrekking tot de signalisatie in fietsstraten en dit vanaf 1 augustus 2021. Zo verdwijnt o.a. het verkeersbord F113 uit het Verkeersreglement en wordt de bestaande fietsstraat Gandastraat met zonale borden gesignaleerd.
- Bij collegebesluit van 17 maart 2022 werden als nieuwe maatregelen getroffen: de invoering van een fietsstraat over de as Lentestraat, Herfststraat, Sint-Coletastraat en Lucas De Heerestraat die aansluit op de reeds bestaande fietsstraat Stropkaai-Toemaatragel. Deze 4 straten zijn als primaire stedelijke fietsroute die Ledeberg verbindt met Gent-Sint-Pieters opgenomen in het stadsregionaal fietsroutenetwerk dat werd goedgekeurd op het college van Burgemeester en Schepenen van 15 november 2018. De route maakt eveneens deel uit van het Lokaal Functioneel Fietsroutenetwerk (LFF-netwerk). Op de projectstuurgroep van 27 januari 2022 werd het ontwerp goedgekeurd zodat er een subsidie-aanvraag kan worden ingediend bij de Vlaamse Overheid via het zogenaamde Kopenhagenplan. Daarnaast zullen er voor dit project ook subsidies worden aangevraagd bij de Provincie Oost-Vlaanderen via het LFF-netwerk. De Stad wenste hier een fietsstraat te maken. De as voldoet aan de fietsstraatcriteria van , meer dan 125 fietsers per uur, geen openbare vervoersassen in de straat, tussen de 250 en 300 pae (personen auto equivalent) en deel uitmakend van het Stedelijk Fietsroutenetwerk. De maatregelen kwamen de leesbaarheid van de fietsstraat over de volledige as ten goede. De fietsstraat kreeg de voorrang op alle zijstraten behalve

wanneer ze de Zwijnaardsesteenweg kruist. Ook werden er parkeermaatregelen genomen en fietsparkeersignalisatie voorzien. Ook werd het artikel geschrapt uit het reglement met betrekking tot de signalisatie in fietsstraten (verkeersborden F111 en F113). In het Verkeersreglement werden een aantal wijzigingen doorgevoerd met betrekking tot de signalisatie in fietsstraten en dit vanaf 1 augustus 2021. Zo verdween oa het verkeersbord F113 uit het Verkeersreglement en werd de fietsstraat op de as Toemaatragel, Stropkaai, Lentestraat, Herfststraat, Sint-Coletastraat en Lucas De Heerestraat met zonale borden gesignaleerd. Eveneens werden de onderborden bij het eenrichtingsverkeer C1 en F19 van (M2/M4/M12 of M3/M5) naar respectievelijk M11/M17 gewijzigd. Speedpedelecs worden zoveel mogelijk gelijk gesteld met fietsen in straten met beperkt eenrichtingsverkeer, door het gebruik van de onderborden M11 en M17, waardoor zij ook in beide richtingen mogen rijden. Bromfietsen verlenen we geen uitzondering, omdat het mobiliteitsbeleid van Gent vooral actieve vervoerswijzen stimuleert. Bovendien vormen bromfietsen klasse B door hun combinatie van een hogere snelheid met een hogere massa een potentieel gevaar voor andere weggebruikers en hebben ze een grotere impact bij een ongeval.

- Bij collegebesluit van 10 maart 2022 werd als nieuwe maatregelen getroffen, de invoering van een fietsstraat over de as Nieuwhof, Brunastraat, Jean Béthunestraat, Doornakkerstraat en Jos Verdegemstraat. Deze straten zijn als primaire stedelijke fietsroute die de binnenstad via de Dampoort verbindt met Sint-Amandsberg en Oostakker opgenomen in het stadsregionaal fietsrouten netwerk dat werd goedgekeurd op het college van Burgemeester en Schepenen van 15 november 2018. De route maakt eveneens deel uit van het Bovenlokaal Functioneel Fietsrouten netwerk (BFF-netwerk). Op de projectstuurgroep van 27 januari 2022 werd het ontwerp goedgekeurd zodat er een subsidieaanvraag kon worden ingediend bij de Vlaamse Overheid via het BFF-netwerk.

De fietsstraat zelf verbindt Dampoort met Rozebroeken. Zo ontstaat eveneens een snelle en veilige verbinding naar de recreatieve groenpool Rozebroeken. De as voldoet aan volgende fietsstraatcriteria:

- Heeft het potentieel om meer dan 125 fietsers per uur aan te trekken. Zeker gezien er in functie van het Wijkmobiliteitsplan Oud-Gentbruggen en Dampoort tal van maatregelen genomen worden om deze en andere assen autoluwer te maken.
- Geen openbare vervoersassen in de straat
- Tussen de 250 en 300 pae (personen auto equivalent)
- De straat ligt op het Stedelijk Fietsrouten netwerk

In het Verkeersreglement zijn een aantal wijzigingen doorgevoerd met betrekking tot de signalisatie in fietsstraten en dit vanaf 1 augustus 2021. Zo verdwijnt oa het verkeersbord F113 uit het Verkeersreglement en wordt de fietsstraat op de as Nieuwhof, Brunastraat, Jean Béthunestraat, Doornakkerstraat en Jos Verdegemstraat met zonale borden gesignaleerd.

Daarnaast werden maatregelen genomen die zowel de leesbaarheid van de fietsstraat verhogen als de veiligheid van de weggebruikers. De fietsstraat krijgt voorrang op alle zijstraten.

Oversteekplaatsen voor voetgangers worden voorzien.

Parkeermaatregelen werden getroffen waarbij de parkeerstroken worden afgeboord met witte doorlopende belijning en waarbij het parkeren tussen de Jean Béthunestraat en het Heilig Hartplein wordt opgeheven langs de pare kant gezien de straat onvoldoende breedte biedt. In kader van het "Autodeelplan Gent 2025" (goedgekeurd

door de gemeenteraad in zitting van 25 januari 2021) wordt 1 nieuwe autodeelplaats voorzien in de Jos Verdegemstraat ter hoogte van het huisnummer 152.

Ook de signalisatie voor het fietsparkeren wordt voorzien.

Eveneens werden de onderborden bij het eenrichtingsverkeer C1 en F19 van (M2/M4/M12 of M3/M5) naar respectievelijk M11/M17 gewijzigd. Speedpedelecs worden zoveel mogelijk gelijk gesteld met fietsen in straten met beperkt éénrichtingsverkeer, door het gebruik van de onderborden M11 en M17, waardoor zij ook in beide richtingen mogen rijden. Bromfietsen verlenen we geen uitzondering, omdat het mobiliteitsbeleid van Gent vooral actieve vervoerswijzen stimuleert. Bovendien vormen bromfietsen klasse B door hun combinatie van een hogere snelheid met een hogere massa een potentieel gevaar voor andere weggebruikers en hebben ze een grotere impact bij een ongeval.

- Bij collegebesluit van 23 december 2021 werd als nieuwe maatregelen getroffen, de invoering van een fietsstraat in de Vroonstallestraat. De Vroonstallestraat is een onderdeel van de lokale fietsroute in Wondelgem.
De fietsstraat verbindt Vroonstalledries met de Liefkensstraat. Op deze manier verbindt ze twee fietssnelwegen of stadsregionale verbindingen met elkaar (F400 en FSW op Industrieweg). Aangezien DW hier een toplaagvernieuwing plant en Mobiliteitsbedrijf een fietsstraat wil, werden beide projecten op elkaar nu afgestemd.

Bijgevoegde bijlage(n):

- Aanvullend Reglement Afbakening zone fietsstraten op grondgebied Gent Dossier P762552.pdf (deel van de beslissing)
- Signalisatieplan cluster Kerkstraat-fietsstraat Dossier P762552 (deel van de beslissing)

Beslissing

Beslist het volgende:

Artikel 1:

Heft op het aanvullend reglement van de politie op het wegverkeer betreffende de gemeenteweg Afbakening zones fietsstraten op grondgebied Gent, goedgekeurd in zitting van 4 september 2025, van zodra het nieuwe reglement in werking treedt.

Artikel 2:

Stelt vast het bijgevoegd aanvullend reglement van de politie op het wegverkeer en het signalisatieplan betreffende de gemeenteweg Afbakening zones fietsstraten op grondgebied Gent.

2025_CBS_08822 - Nieuw aanvullend reglement van de politie op het wegverkeer - gemeenteweg - Afbakening zone fietsstraten op grondgebied Gent -nieuwe verkeersmaatregel(en)

Aanvullend reglement van de politie op het wegverkeer - gemeenteweg – Afbakening zone fietsstraten op grondgebied Gent

Vastgesteld in het College van Burgemeester en Schepenen van 9 oktober 2025

Bekendgemaakt op 10 oktober 2025

Geldig vanaf 15 oktober 2025

Referentienummer 2025_CBS_08822

Reglement

Artikel 1.

In het gebied Vroonstallestraat begrensd door Vroonstalledries, Botestraat, Frans Louwersstraat, Vinkeslagstraat, Hoestraat, Kamperfoelielaan, Boterbloemlaan, Helmkruidstraat, Liefkensstraat geldt: de fietszone wordt afgebakend. Het begin van de fietszone wordt aangeduid; ook het einde van de fietszone wordt aangeduid.

Dit wordt aangeduid door verkeerstekens:

- F111
- F113

Artikel 2.

In het gebied Nieuwhof, Brunastraat, Jean Béthunestraat, Doornakkerstraat, Jos Verdegemstraat begrensd door

de Dendermondsesteenweg, Blijde Inkomststraat, Wasstraat, Engelbert van Arenbergstraat, Wittemolenstraat, Evaris de Buckstraat, Jean Béthunestraat 28, Heilig Hartplein, Verbindingstraat, Engelstraat, Adolf Baeyensstraat, Sint-Baafskouterstraat en de Duivestaartstraat geldt: de fietszone wordt afgebakend. Het begin van de fietszone wordt aangeduid; ook het einde van de fietszone wordt aangeduid.

Dit wordt aangeduid door verkeerstekens:

- F111
- F113

Artikel 3.

In de gebied van de Stropwijk begrensd door:

Lucas De Heerestraat nr 83, Monterreystraat, Corbiestraat, Victoriastraat, Zwijnaardsesteenweg, Ottergemsesteenweg, Stropstraat, Stropkaai huisnummer 7, Sint juliaanstraat, de zuidoostelijke hoek van Burggravenlaan huisnummer 55, het kruispunt van de Toemaatragel langsheen de Muinskeldel met de rijbaan van de Stropkaai aan de overzijde van de zuidoostelijke hoek van Stropkaai huisnummer 55, op de zuidelijke tak van het kruispunt van de Toemaatragel met de Burggravenlaan en Stropkaai net ten noorden van de brug van de Burggravenlaan geldt: de fietszone wordt afgebakend. Het begin van de fietszone wordt aangeduid; ook het einde van de fietszone wordt aangeduid.

Dit wordt aangeduid door verkeerstekens:

- F111
- F113

Artikel 4.

In het gebied Gandastraat begrensd door Gandastraat 11-13, Adalwinstraat, Kapelaanstraat, Sint-Baafsdorp, Spaanskasteelplein en Kasteellaan geldt: de fietszone wordt afgebakend. Het begin van de fietszone wordt aangeduid; ook het einde van de fietszone wordt aangeduid.

Dit wordt aangeduid door verkeerstekens:

- F111
- F113

Artikel 5.

In het gebied Trekweg- Gérard Willemotlaan- Groendreef begrensd door Trekweg 110A thv stadsgrens met Lovendegem, Uranusstraat, Zuidbroek, Petrus Meirestraat, Trekweg-parking, Brugsesteenweg, Marcus van Vaernewijkstraat, Julienne de Vetterstraat, Flanelstraat, Spellewerkstraat, Wolstraat, Weefselstraat, Westerringspoor, Kempstraat, Linnenstraat, Virginiastraat, Lijsterstraat en Groendreef huisnummer 171 geldt: de fietszone wordt afgebakend. Het begin van de fietszone wordt aangeduid; ook het einde van de fietszone wordt aangeduid.

Dit wordt aangeduid door verkeerstekens:

- F111
- F113

Artikel 6.

In het gebied Coupure (Links) begrensd door huisnummer 683, fietsonderdoorgang aan de overzijde van Coupure 683, Pieter Colpaertsteeg, voetgangersbrug komende van de oostelijk Coupure (Rechts), Ekkergermstraat, huisnummer 561-611 en overzijde, huisnummer 381, Roderoestraat, Bijlokestraat, Maurice De Weertstraat, Hospitaalstraat, Hospitaalbrug tussen de linker- en rechterzijde van de Coupure en aan de noordelijke zijde van Hospitaalstraat huisnummer 1 geldt: de fietszone wordt afgebakend. Het begin van de fietszone wordt aangeduid; ook het einde van de fietszone wordt aangeduid.

Dit wordt aangeduid door verkeerstekens:

- F111
- F113

Artikel 7.

In het gebied Sint-Denijslaan begrensd door de Kortrijksesteenweg (N414), Poelsnepstraat, 5 meter ten zuiden op de kruispunttak van de Ganzendries en het begin van de weg voorbehouden voor bestuurders van rijwielen en bromfietsen klasse A ter hoogte van Ganzendries geldt: de fietszone wordt afgebakend. Het begin van de fietszone wordt aangeduid; ook het einde van de fietszone wordt aangeduid.

Dit wordt aangeduid door verkeerstekens:

- F111
- F113

Artikel 8.

In het gebied Kogelstraat-Spijkstraat-Halvemaanstraat- Campo Santoplein- Visitatiestraat begrensd door

Antwerpsesteenweg, Spijkstraat 21, Kogelstraat 9, Spitaalpoortstraat, Spijkstraat 112-164, Halvemaanstraat 145, Louis Cloquetstraat, Joseph Gérardstraat, Tienmeterstraat, Campo-Santoplein 6, Visitatiestraat 8, Visitatiestraat 30, Striemenbergstraat en Grondwetlaan geldt: de fietszone wordt afgebakend. Het begin van de fietszone wordt aangeduid; ook het einde van de fietszone wordt aangeduid.

Dit wordt aangeduid door verkeerstekens:

- F111
- F113

Artikel 9.

In het gebied Hutsepotstraat begrensd door Hutsepotstraat 160, Klaasbolkstraat, Bonte Mantelstraat, Campusstraat, Halfbunder, Halfbunderpad, Mantelhof en Heerweg-Noord worden volgende maatregelen met zonale geldigheid ingesteld geldt: de fietszone wordt afgebakend. Het begin van de fietszone wordt aangeduid; ook het einde van de fietszone wordt aangeduid.

Dit wordt aangeduid door verkeerstekens:

- F111
- F113

Artikel 10.

In het gebied van de Ajuinlei en as Zwartzustersstraat, Hoornstraat, Voldersstraat en Henegouwenstraat begrensd door de oostelijke tak van het kruispunt van de Zwartzustersstraat met Ingelandgat op de noordelijke en zuidelijke tak met Onderbergen, in de Ajuinlei ter hoogte van de oostelijke gevel van Gebroeders Vandeveldestraat huisnummers 2-4, in de Hoornstraat ter hoogte van de Veldstraat, in de Voldersstraat ter hoogte van de Veldstraat, Sint-Niklaasstraat, Korte Meer, Paddenhoek, Kalandestraat en Lange Kruisstraat en in de Henegouwenstraat ter hoogte van de Gouvernementstraat en ter hoogte van het François Laurentplein worden volgende maatregelen met zonale geldigheid ingesteld: de fietszone wordt afgebakend. Het begin van de fietszone wordt aangeduid; ook het einde van de fietszone wordt aangeduid.

Dit wordt aangeduid door verkeerstekens:

- F111
- F113

Artikel 11.

In de zone van de Stropwijk begrensd door:

- De zuidoostelijke hoek van Stropkaai huisnummer 7
- 12 meter ten zuidoosten van de de zuidoostelijke hoek van Stropkaai huisnummer 7 waar de voet- en fietsonderdoorgang onder de Citadelllaan (R40) Sint-Lievenslaan (R40) aantakt op de Stropkaai
- de overzijde van de perceelsgrens van Lentestraat huisnummer 86 en Stropkaai huisnummer 37 waar de westelijke helling van de Louisa d'Havébrug aantakt op de Stropkaai
- verlichtingspaal nr. 5318 (beginbord)
- de overzijde van huisnummers 54 en 55 waar de voorbehouden zone voor voetgangers, fietsers en bromfietzers klasse P aantakt aan de Stropkaai
- halverwege de oostelijke zijde van Stropkaai huisnummer 55
- de zuidoostelijke hoek van Stropkaai huisnummers 38D-38E
- Stropstraat huisnummer 97
- Ottergemsesteenweg huisnummer 113
- Sint-Coletastraat huisnummer
- de zuidoostelijke hoek van Sint-Coletastraat huisnummer 43
- Stropstraat huisnummer 95

geldt: de fietszone wordt afgebakend. Het begin van de fietszone wordt aangeduid; ook het einde van de fietszone wordt aangeduid.

Dit wordt aangeduid door verkeerstekens:

- F111
- F113

Artikel 12.

In het gebied Ter Platen begrensd door de François Benardstraat, Ter Platen, Willem Wenemaerstraat en de Sint-Lievenslaan geldt: de fietszone wordt afgebakend. Het begin van de fietszone wordt aangeduid; ook het einde van de fietszone wordt aangeduid.

Dit wordt aangeduid door verkeerstekens:

- F111
- F113

Artikel 13.

In het gebied Goudstraat- Minnemeers begrensd door Krommewal, Sint-Katelijnestraat, Willem de Beersteeg, Oudevest en Baudelokaai x Kongostraat geldt de fietszone wordt afgebakend. Het begin van de fietszone wordt aangeduid; ook het einde van de fietszone wordt aangeduid.

Dit wordt aangeduid door verkeerstekens:

- F111
- F113

Artikel 14.

In het gebied 'Henri-Joseph Reystraat' begrensd door Marie sassepad en het kruispunt met Jenny Tanghestraat geldt de fietszone wordt afgebakend. Het begin van de fietszone wordt aangeduid; ook het einde van de fietszone wordt aangeduid.

Dit wordt aangeduid door verkeerstekens:

- Verkeersbord F111
- Verkeersbord F113

Artikel 15.

In het gebied Rijvissche afgebakend:

- in de Leebeekstraat op het kruispunt met Zoé Borluutbrug komende van de Zoé Borluutbrug
- in de Leebeekstraat op het kruispunt komende van huisnummers 12 t/m 16
- in Maaltemeers komende van huisnummer 23 op de noordwestelijke tak van het kruispunt met de Leebeekstraat
- in Maaltemeers komende van huisnummer 74C op de zuidoostelijke tak van het kruispunt met de Leebeekstraat
- op het Zwijnaardemeerspad op de zuidelijke tak van het kruispunt met de Leebeekstraat
- in de Leebeekstraat ter hoogte van huisnummer 15
- op de André Denysbrug ter hoogte van de Leebeek de fietszone wordt afgebakend. Het begin van de fietszone wordt aangeduid; ook het einde van de fietszone wordt aangeduid.

Dit wordt aangeduid door verkeerstekens:

- Verkeersbord F111
- Verkeersbord F113

Artikel 16.

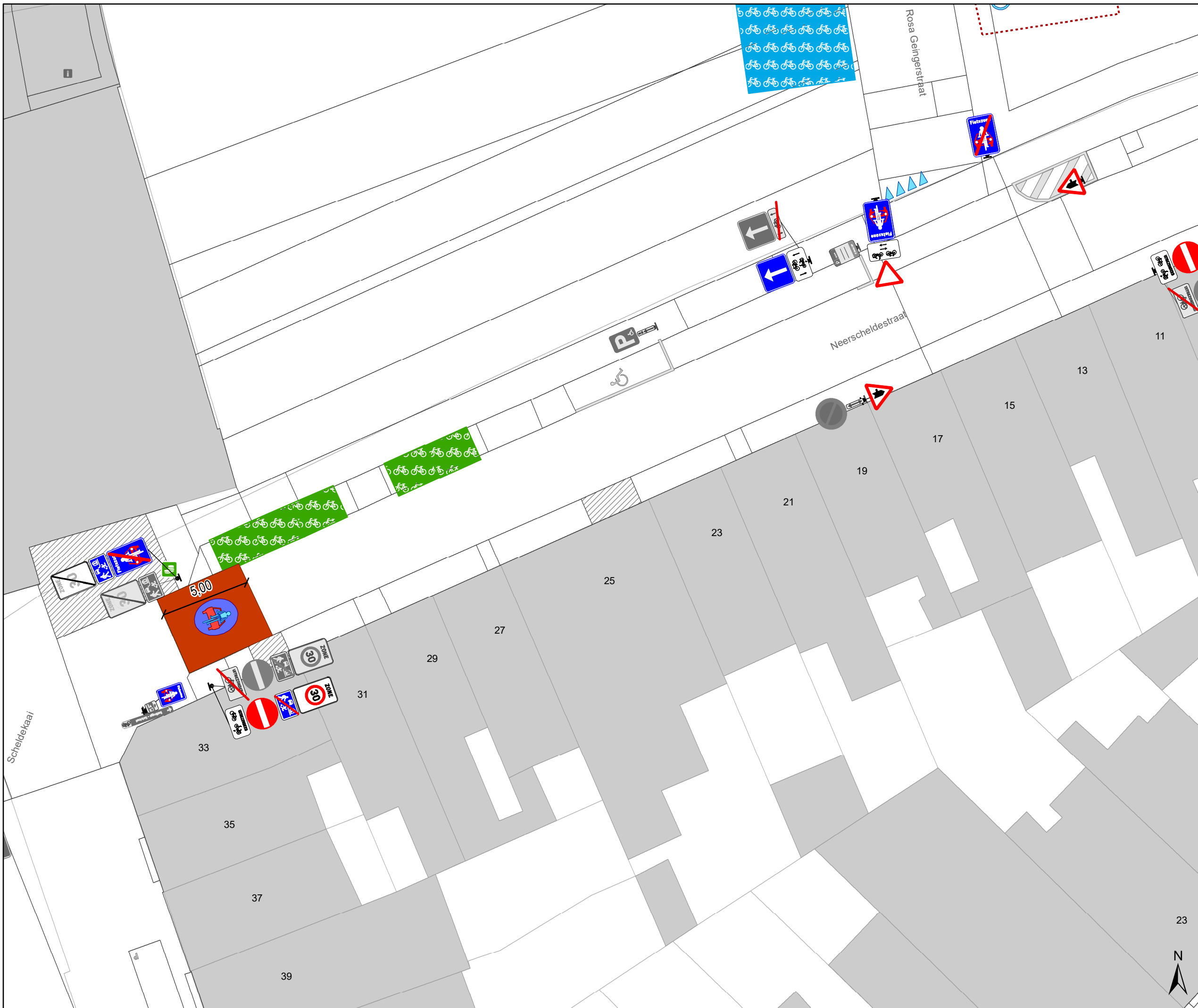
In het gebied as Neerscheldestraat- Kerkstraat- Tweekapellenstraat- Sint Simonstraat- Emanuel Hielstraat- Gentbruggeplein- Gentbruggekouter begrensd door de Scheldekaai, Sasstraat, Louis Van Houttestraat, Leo Tertzweillaan, Vredestraat, Kliniekstraat X Tweekapellenstraat, Tweekapellenstraat 77-77B, Emanuel Hielstraat 30, Klokstraat, Rodebeukendreef, Jules Van Biesbroeckstraat, Emanuel Hielstraat 26, Odillon Vanderlindenstraat, Kerkstraat 135, Dulle-Grietlaan, Bassijnstraat, Auguste Van Ooststraat, Jan Rijnstraat, Hogepontstraa en Rosa Geingerstraat geldt de fietszone wordt afgebakend. Het begin van de fietszone wordt aangeduid; ook het einde van de fietszone wordt aangeduid.

Dit wordt aangeduid door verkeerstekens:

- Verkeersbord F111
- Verkeersbord F113

(einde reglement)





Legende

- Bestaande verkeersborden
- Geplande verkeersborden
- Te verwijderen verkeersborden
- Bestaande wegmarkeringen
- Geplande wegmarkeringen
- Te verwijderen wegmarkeringen

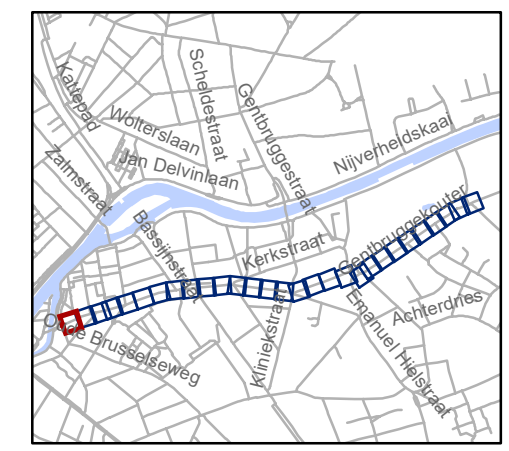
- hulplijn
- Te verwijderen paaltje
- Ontwerp heraanleg

Fietsenstallingen

- Fietsenstalling - Voorstel
- Actieve fietsenstalling

Overige

- Ander gepland dossier (in voorbereiding bij MOBBED)
- Ander gepland dossier (ter uitvoering bij DWBW)
- Revisie-elementen

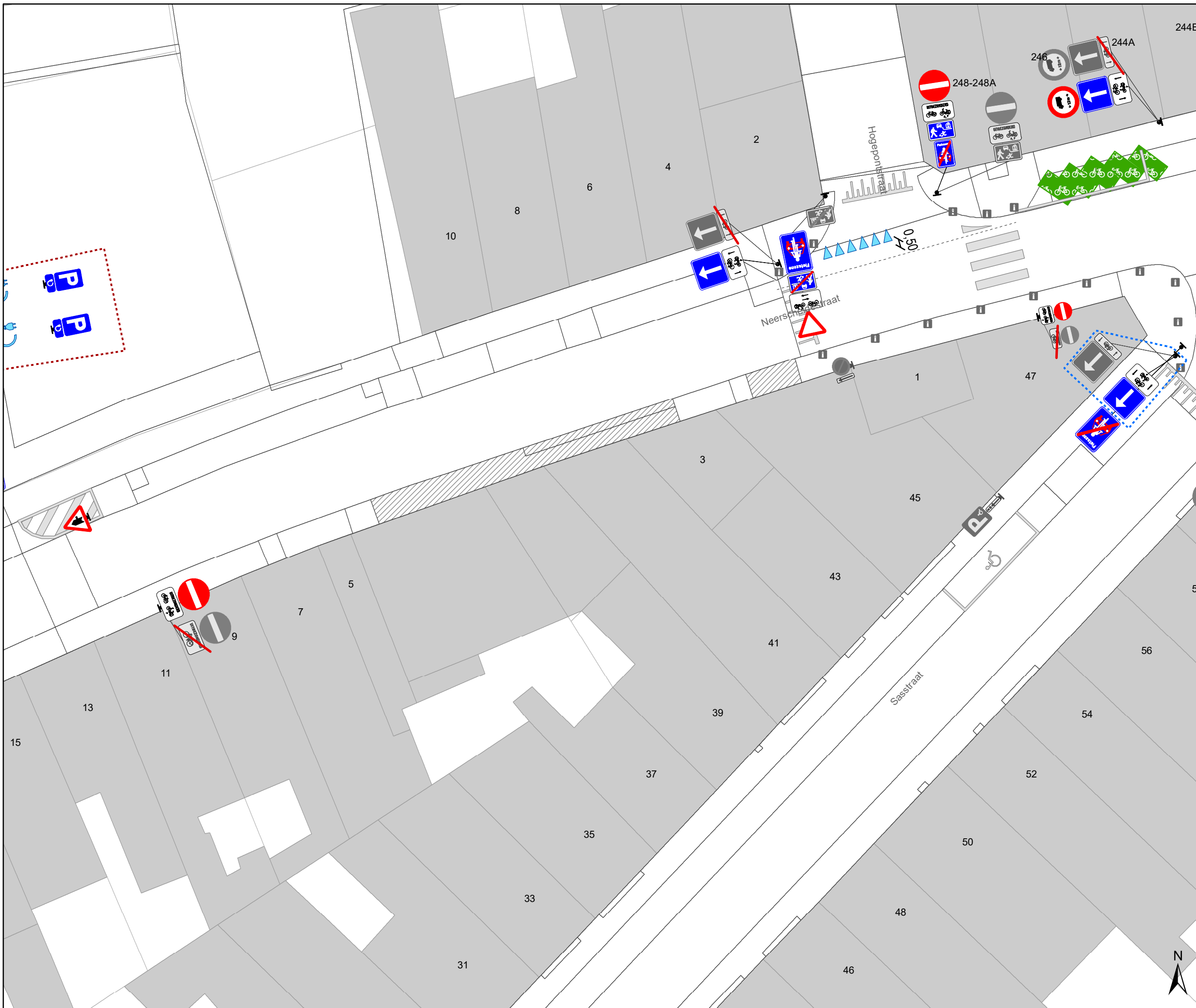


gent: Mobiliteitsbedrijf stad Gent
Verkeerstechnische taken

Kerkstraat fietsstraat

Dossinummer P-762552

DATUM	SCHAAL	PLAN	P FORMAAT
8/09/2025	1/200	1/29	A3

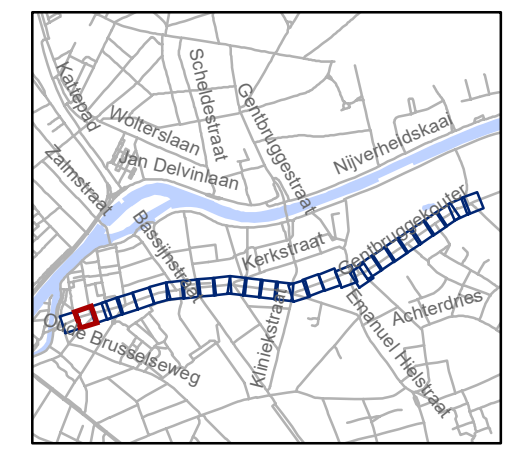


- ### Legende
- Bestaande verkeersborden
 - Geplande verkeersborden
 - Te verwijderen verkeersborden
 - Bestaande wegmarkeringen
 - Geplande wegmarkeringen
 - Te verwijderen wegmarkeringen

- hulpijn
- Te verwijderen paaltje
- Ontwerp heraanleg

- ### Fietsenstallingen
- Fietsenstalling - Voorstel
 - Actieve fietsenstalling

- ### Overige
- Ander gepland dossier (in voorbereiding bij MOBBED)
 - Ander gepland dossier (ter uitvoering bij DWBW)
- Revisie-elementen

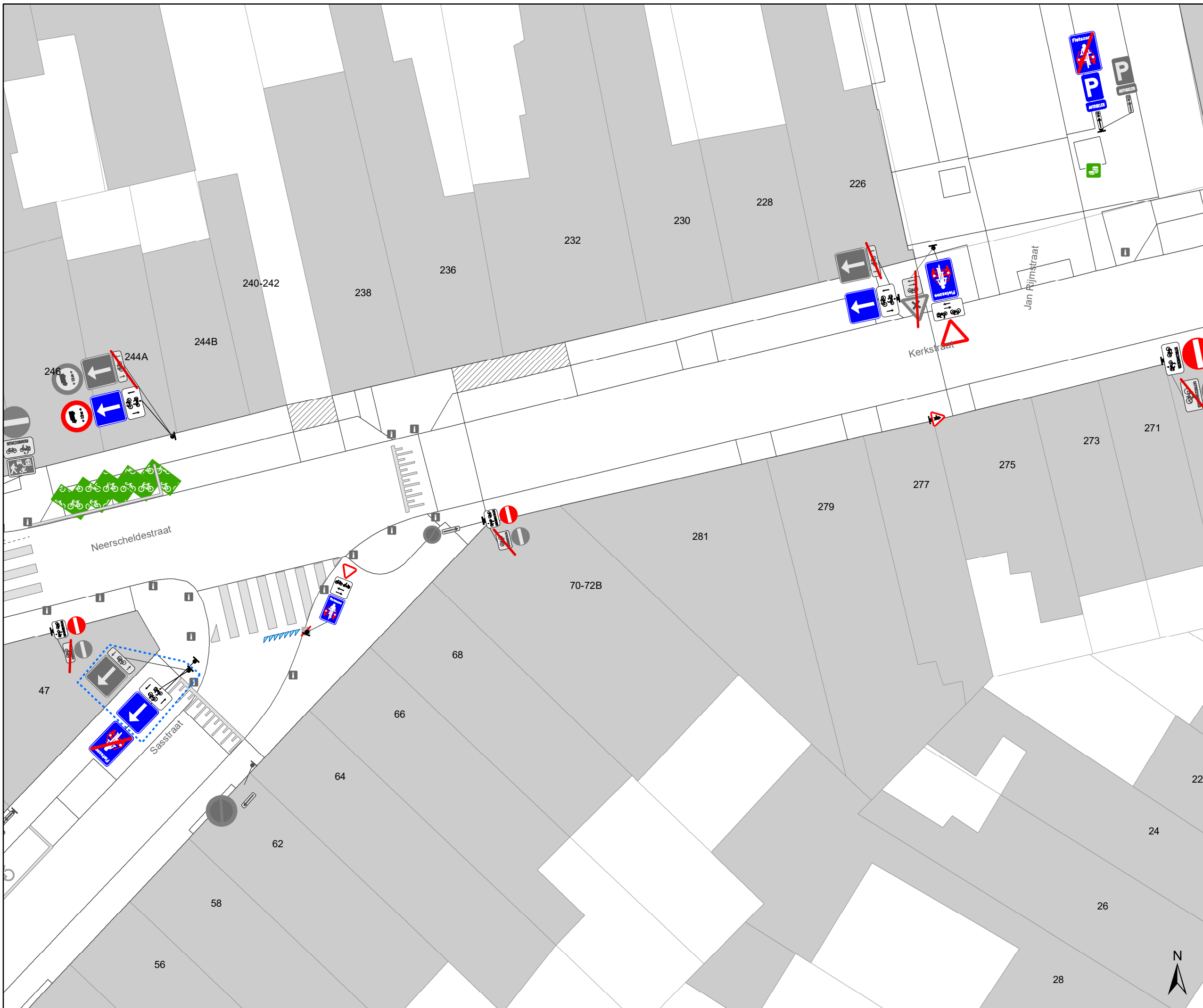


gent: Mobiliteitsbedrijf stad Gent
Verkeerstechnische taken

**Kerkstraat
fietsstraat**

Dossiernummer P-762552

DATUM	SCHAAL	PLAN	P FORMAAT
8/09/2025	1/200	2/29	A3

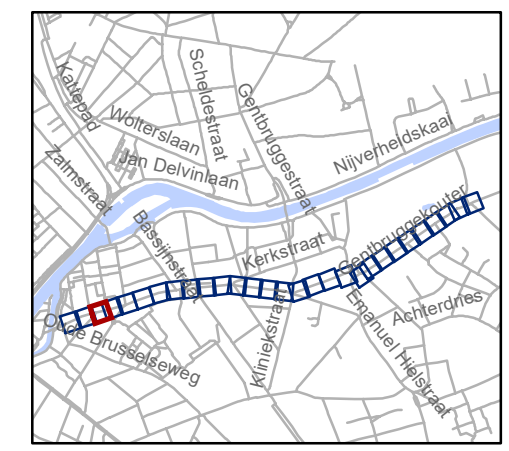


- ### Legende
- Bestaande verkeersborden
 - Geplande verkeersborden
 - Te verwijderen verkeersborden
 - Bestaande wegmarkeringen
 - Geplande wegmarkeringen
 - Te verwijderen wegmarkeringen

- hulpijn
- Te verwijderen paaltje
- Ontwerp heraanleg

- ### Fietsenstallingen
- Fietsenstalling - Voorstel
 - Actieve fietsenstalling

- ### Overige
- Ander gepland dossier (in voorbereiding bij MOBBED)
 - Ander gepland dossier (ter uitvoering bij DWBW)
- Revisie-elementen



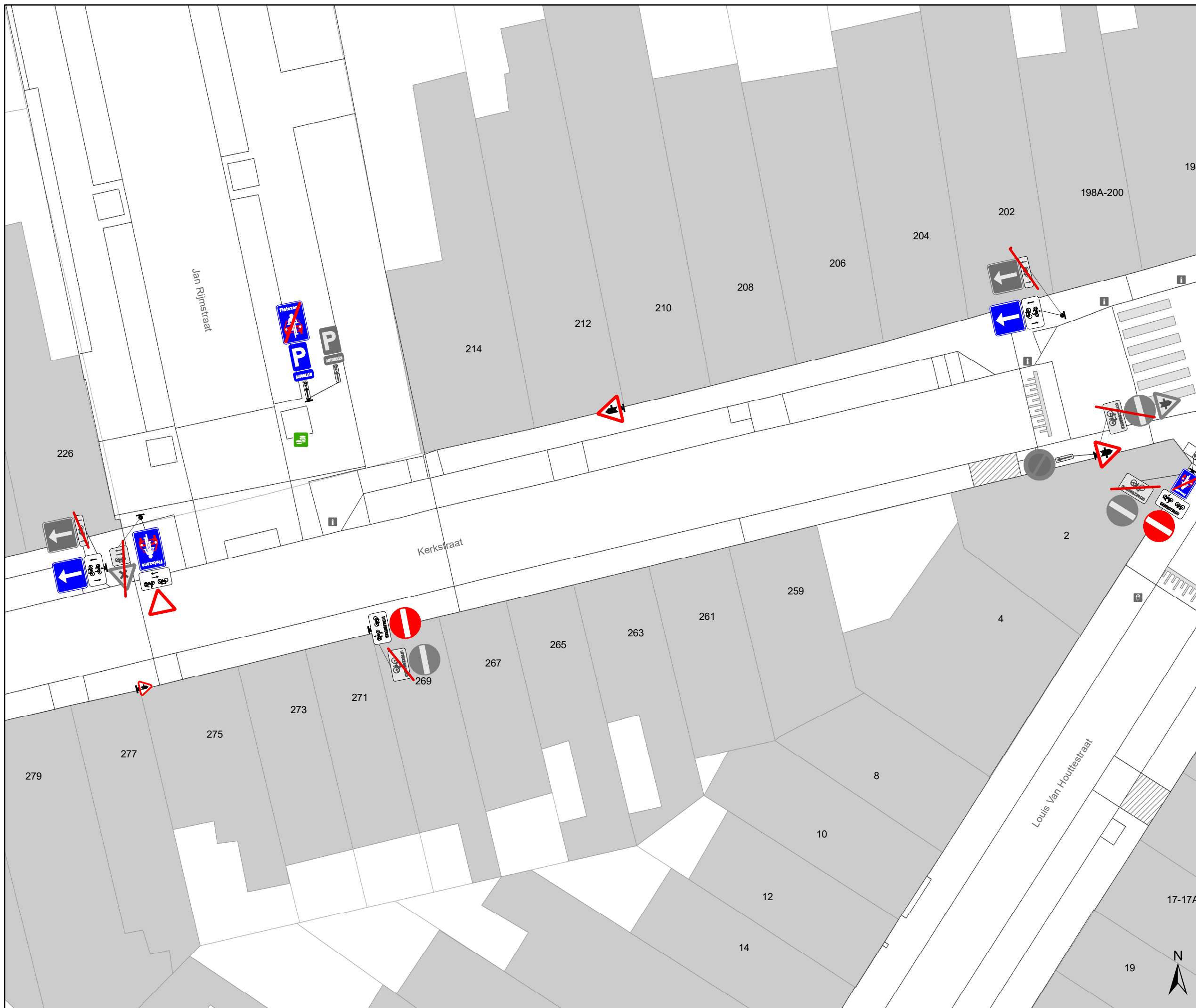
gent: Mobiliteitsbedrijf stad Gent
Verkeerstechnische taken

Kerkstraat fietsstraat

Dossienummer P-762552




DATUM	SCHAAL	PLAN	P FORMAAT
8/09/2025	1/200	3/29	A3







Legende



-  Bestaande verkeersborden
-  Geplande verkeersborden
-  Te verwijderen verkeersborden
-  Bestaande wegmarkeringen
-  Geplande wegmarkeringen
-  Te verwijderen wegmarkeringen

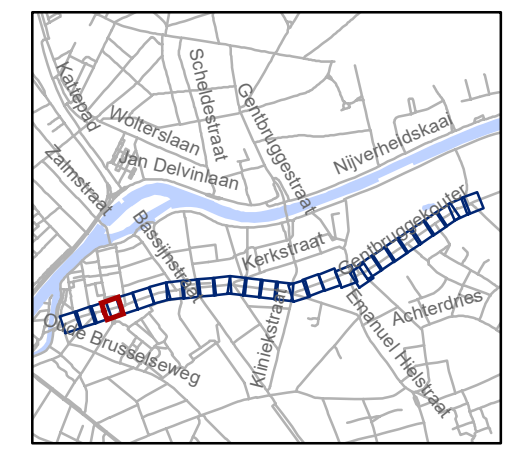
-  hulplijn
-  Te verwijderen paaltje
-  Ontwerp heraanleg

Fietsenstallingen

-  Fietsenstalling - Voorstel
-  Actieve fietsenstalling

Overige

-  Ander gepland dossier (in voorbereiding bij MOBBED)
-  Ander gepland dossier (ter uitvoering bij DWBW)
- Revisie-elementen

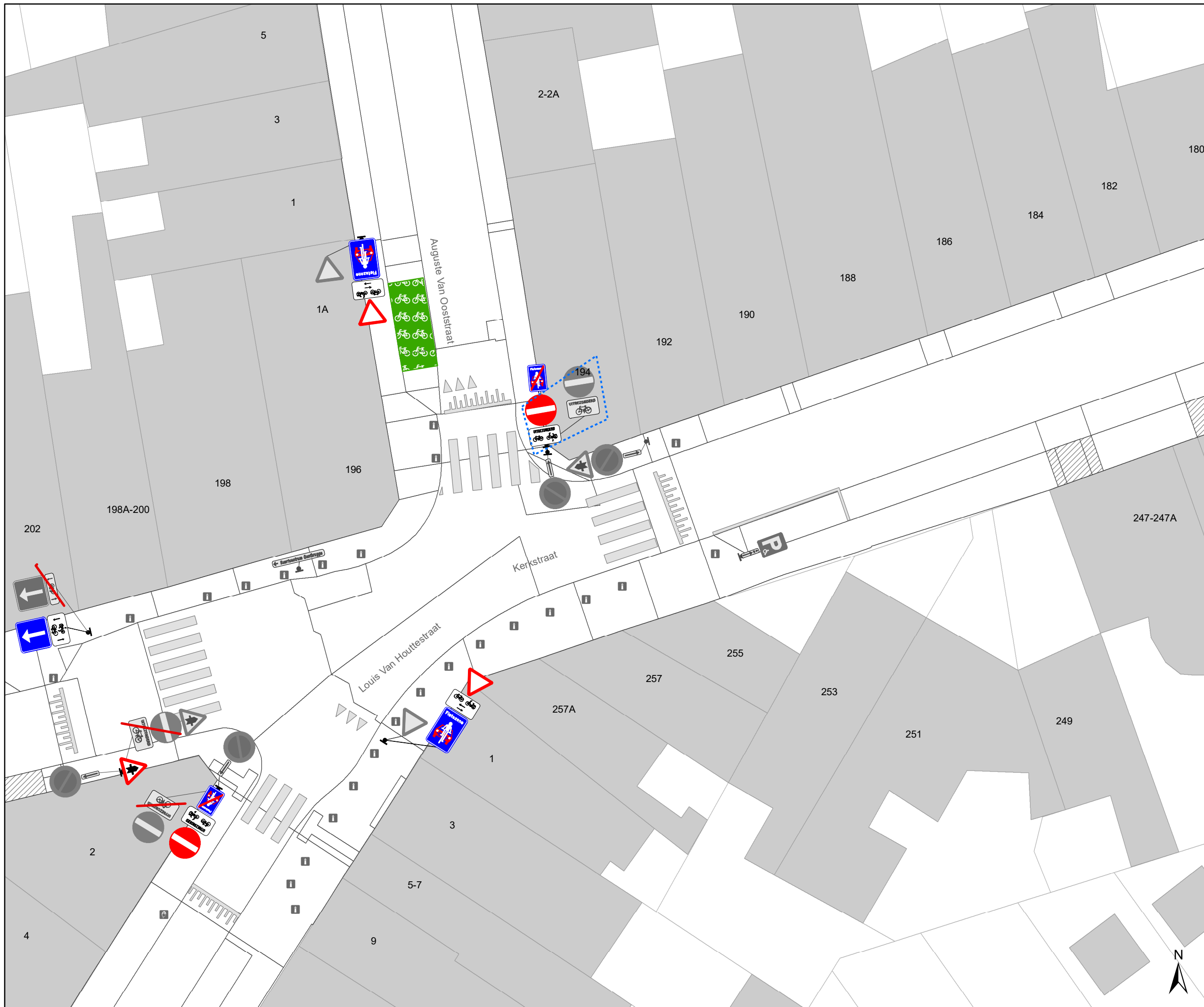


gent: Mobiliteitsbedrijf stad Gent
Verkeerstechnische taken

**Kerkstraat
fietsstraat**




Dossiernummer P-762552

DATUM	SCHAAL	PLAN	P FORMAAT
8/09/2025	1/200	4/29	A3





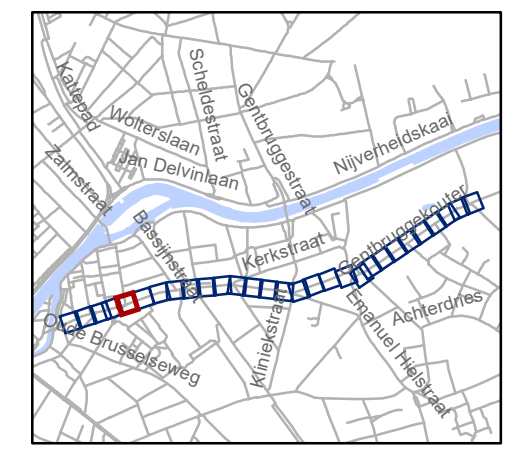
Legende

-  Bestaande verkeersborden
-  Geplande verkeersborden
-  Te verwijderen verkeersborden
-  Bestaande wegmarkeringen
-  Geplande wegmarkeringen
-  Te verwijderen wegmarkeringen

-  hulplijn
-  Te verwijderen paaltje
-  Ontwerp heraanleg

- ### Fietsenstallingen
-  Fietsenstalling - Voorstel
 -  Actieve fietsenstalling

- ### Overige
-  Ander gepland dossier (in voorbereiding bij MOBBED)
 -  Ander gepland dossier (ter uitvoering bij DWBW)
- Revisie-elementen

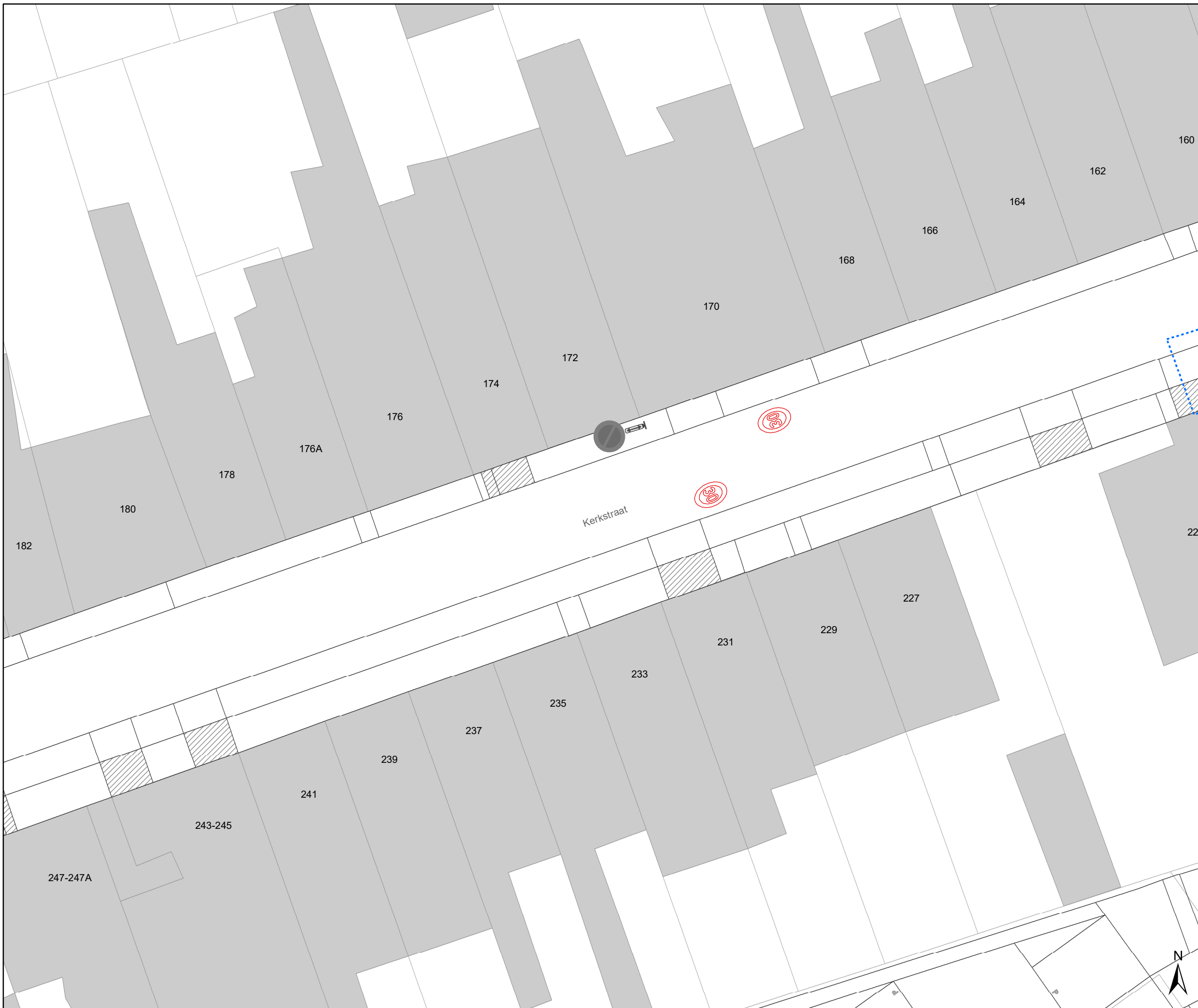


gent: Mobiliteitsbedrijf stad Gent
Verkeerstechnische taken


Kerkstraat fietsstraat




Dossienummer P-762552

DATUM	SCHAAL	PLAN	P FORMAAT
8/09/2025	1/200	5/29	A3





Legende



-  Bestaande verkeersborden
-  Geplande verkeersborden
-  Te verwijderen verkeersborden
-  Bestaande wegmarkeringen
-  Geplande wegmarkeringen
-  Te verwijderen wegmarkeringen

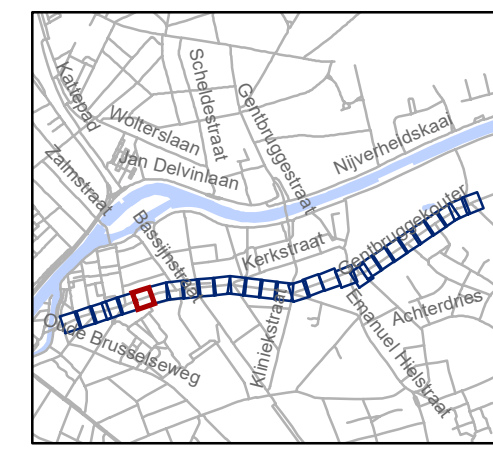
-  hulplijn
-  Te verwijderen paaltje
-  Ontwerp heraanleg

Fietsenstallingen

-  Fietsenstalling - Voorstel
-  Actieve fietsenstalling

Overige

-  Ander gepland dossier (in voorbereiding bij MOBBED)
-  Ander gepland dossier (ter uitvoering bij DWBW)
- Revisie-elementen



gent: Mobiliteitsbedrijf stad Gent
Verkeerstechnische taken

**Kerkstraat
fietsstraat**




Dossiernummer P-762552

DATUM	SCHAAL	PLAN	P FORMAAT
8/09/2025	1/200	6/29	A3





Legende



-  Bestaande verkeersborden
-  Geplande verkeersborden
-  Te verwijderen verkeersborden
-  Bestaande wegmarkeringen
-  Geplande wegmarkeringen
-  Te verwijderen wegmarkeringen

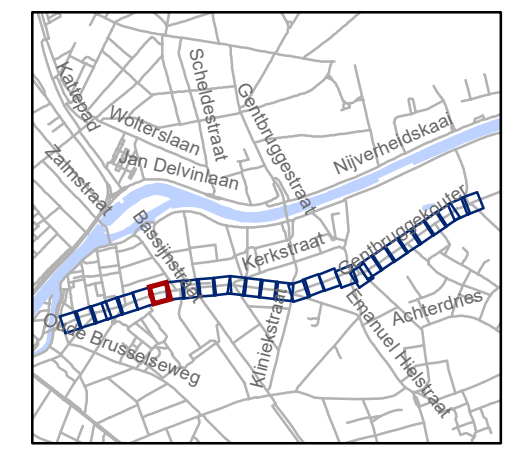
-  hulplijn
-  Te verwijderen paaltje
-  Ontwerp heraanleg

Fietsenstallingen

-  Fietsenstalling - Voorstel
-  Actieve fietsenstalling

Overige

-  Ander gepland dossier (in voorbereiding bij MOBBD)
-  Ander gepland dossier (ter uitvoering bij DWBW)
- Revisie-elementen

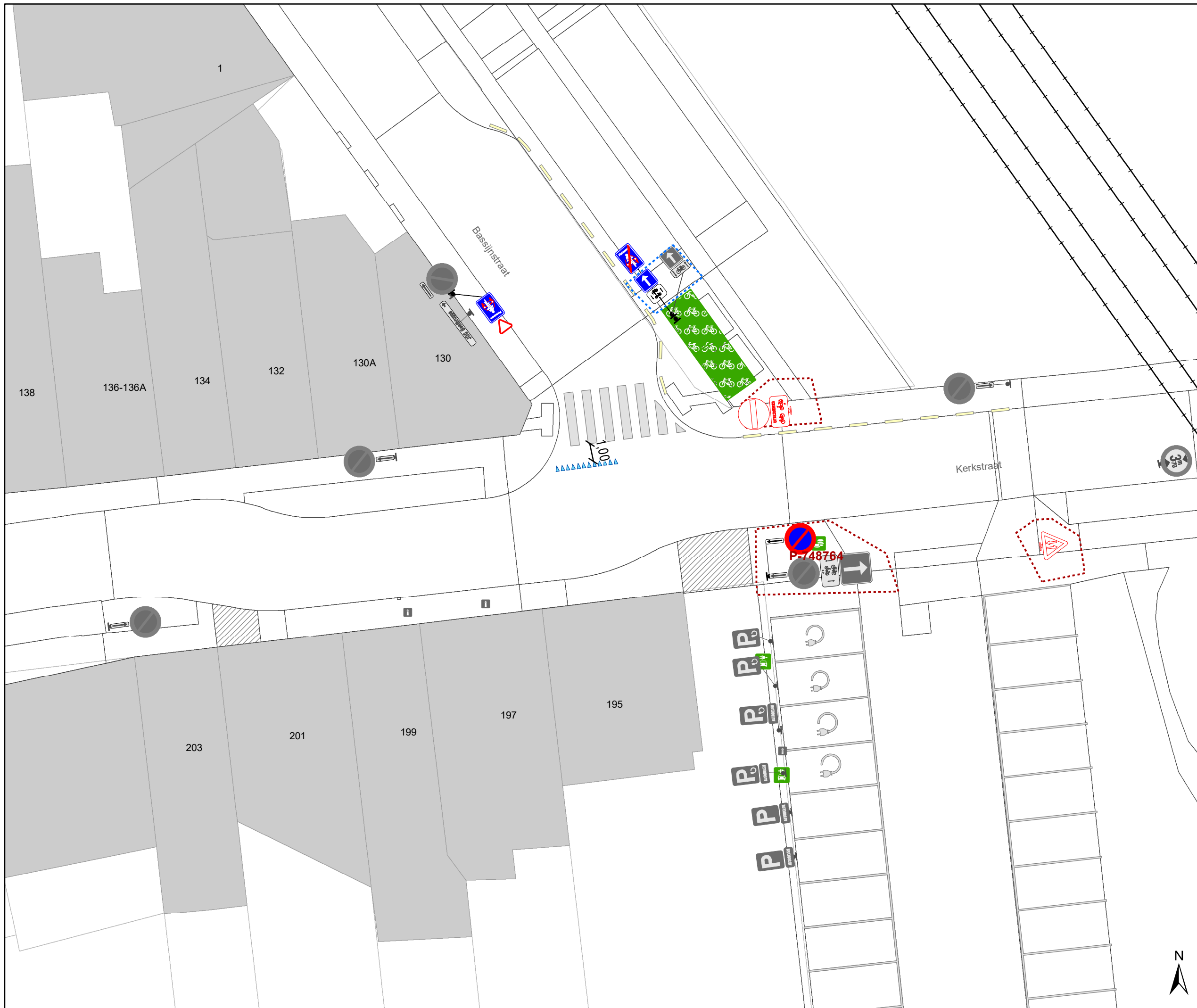


gent: Mobiliteitsbedrijf stad Gent
Verkeerstechnische taken

**Kerkstraat
fietsstraat**




Dossiernummer P-762552



DATUM	SCHAAL	PLAN	P FORMAAT
8/09/2025	1/200	7/29	A3





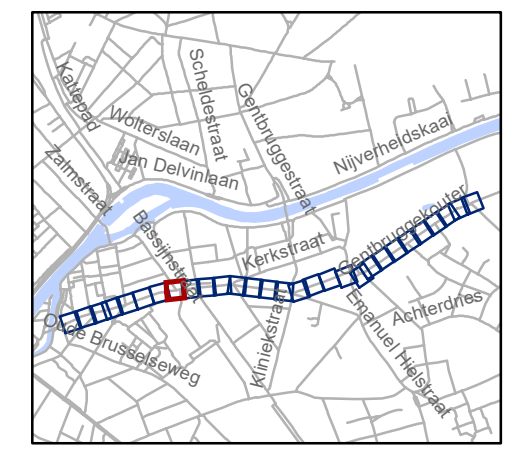
Legende

-  Bestaande verkeersborden
-  Geplande verkeersborden
-  Te verwijderen verkeersborden
-  Bestaande wegmarkeringen
-  Geplande wegmarkeringen
-  Te verwijderen wegmarkeringen

-  hulplijn
-  Te verwijderen paaltje
-  Ontwerp heraanleg

- ### Fietsenstallingen
-  Fietsenstalling - Voorstel
 -  Actieve fietsenstalling

- ### Overige
-  Ander gepland dossier (in voorbereiding bij MOBBED)
 -  Ander gepland dossier (ter uitvoering bij DWBW)
 - Revisie-elementen

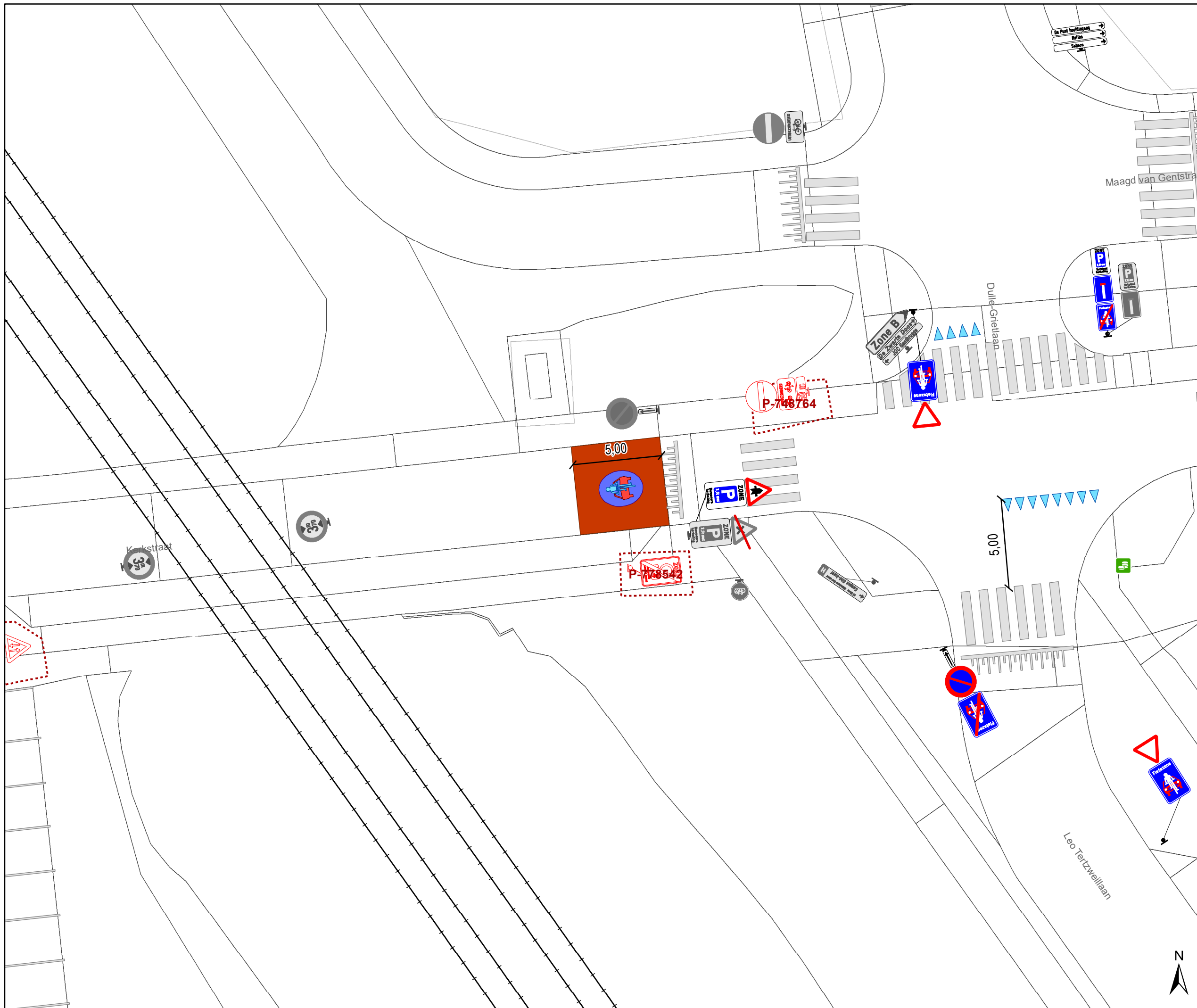


gent: Mobiliteitsbedrijf stad Gent
Verkeerstechnische taken

Kerkstraat fietsstraat

Dossiernummer P-762552

DATUM	SCHAAL	PLAN	P FORMAAT
8/09/2025	1/200	8/29	A3



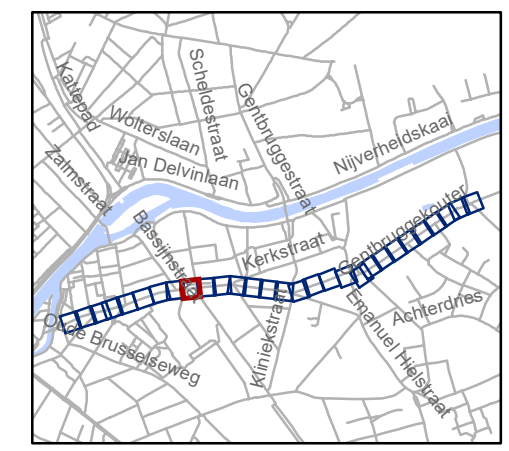
Legende

- Bestaande verkeersborden
- Geplande verkeersborden
- Te verwijderen verkeersborden
- Bestaande wegmarkeringen
- Geplande wegmarkeringen
- Te verwijderen wegmarkeringen

- hulpijn
- Te verwijderen paaltje
- Ontwerp heraanleg

- ### Fietsenstallingen
- Fietsenstalling - Voorstel
 - Actieve fietsenstalling

- ### Overige
- Ander gepland dossier (in voorbereiding bij MOBBED)
 - Ander gepland dossier (ter uitvoering bij DWBW)
 - Revisie-elementen

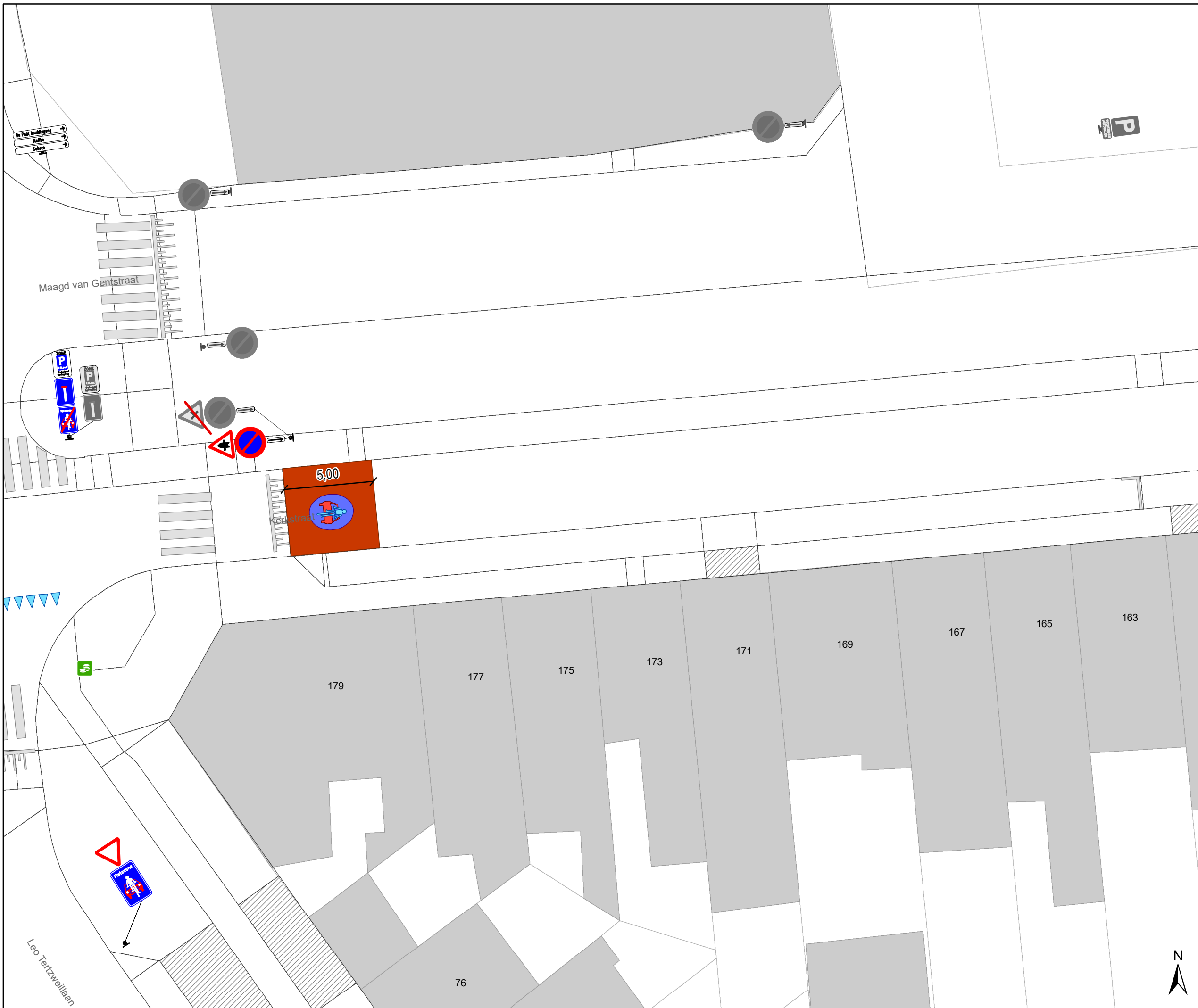


gent: Mobiliteitsbedrijf stad Gent
Verkeerstechnische taken

Kerkstraat fietsstraat

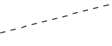


Dossienummer P-762552

DATUM	SCHAAL	PLAN	P FORMAAT
8/09/2025	1/200	9/29	A3





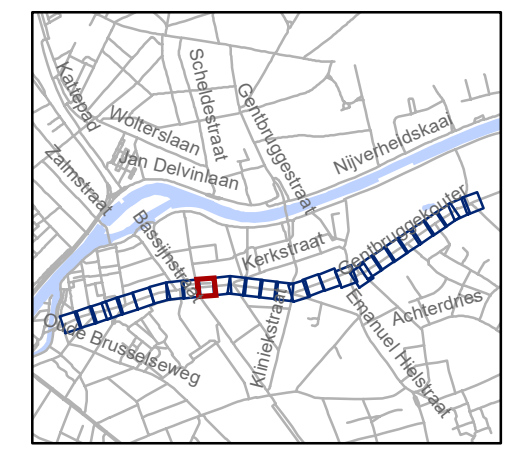
Legende

-  Bestaande verkeersborden
-  Geplande verkeersborden
-  Te verwijderen verkeersborden
-  Bestaande wegmarkeringen
-  Geplande wegmarkeringen
-  Te verwijderen wegmarkeringen

-  hulplijn
-  Te verwijderen paaltje
-  Ontwerp heraanleg

- ### Fietsenstallingen
-  Fietsenstalling - Voorstel
 -  Actieve fietsenstalling

- ### Overige
-  Ander gepland dossier (in voorbereiding bij MOBBED)
 -  Ander gepland dossier (ter uitvoering bij DWBW)
 - Revisie-elementen



gent: Mobiliteitsbedrijf stad Gent
Verkeerstechnische taken

**Kerkstraat
fietsstraat**

Dossienummer P-762552




DATUM	SCHAAL	PLAN	P.FORMAAT
8/09/2025	1/200	10/29	A3







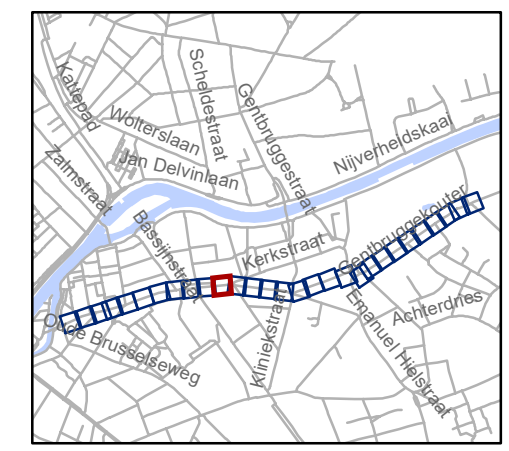
Legende

-  Bestaande verkeersborden
-  Geplande verkeersborden
-  Te verwijderen verkeersborden
-  Bestaande wegmarkeringen
-  Geplande wegmarkeringen
-  Te verwijderen wegmarkeringen

-  hulplijn
-  Te verwijderen paaltje
-  Ontwerp heraanleg

- ### Fietsenstallingen
-  Fietsenstalling - Voorstel
 -  Actieve fietsenstalling

- ### Overige
-  Ander gepland dossier (in voorbereiding bij MOBBED)
 -  Ander gepland dossier (ter uitvoering bij DWBW)
 - Revisie-elementen

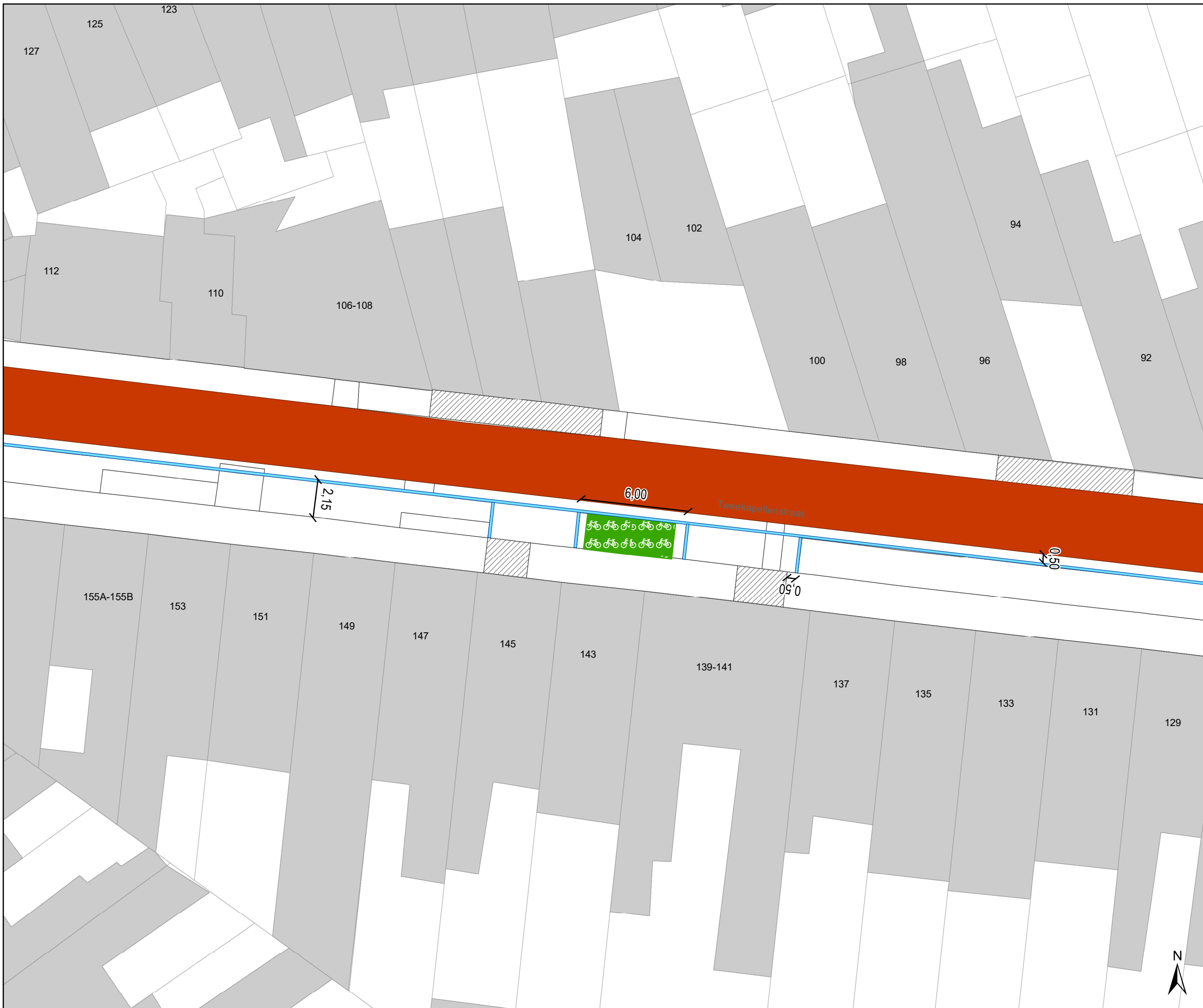


gent: Mobiliteitsbedrijf stad Gent
Verkeerstechnische taken

**Kerkstraat
fietsstraat**

Dossiernummer P-762552

DATUM	SCHAAL	PLAN	P FORMAAT
8/09/2025	1/200	11/29	A3



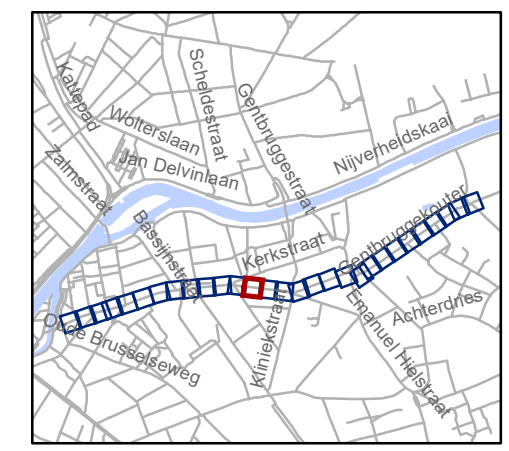
Legende

- Bestaande verkeersborden
- Geplande verkeersborden
- Te verwijderen verkeersborden
- Bestaande wegmarkeringen
- Geplande wegmarkeringen
- Te verwijderen wegmarkeringen

- hulplijn
- Te verwijderen paaltje
- Ontwerp heraanleg

- ### Fietsenstallingen
- Fietsenstalling - Voorstel
 - Actieve fietsenstalling

- ### Overige
- Ander gepland dossier (in voorbereiding bij MOBBED)
 - Ander gepland dossier (ter uitvoering bij DWBW)
 - Revisie-elementen



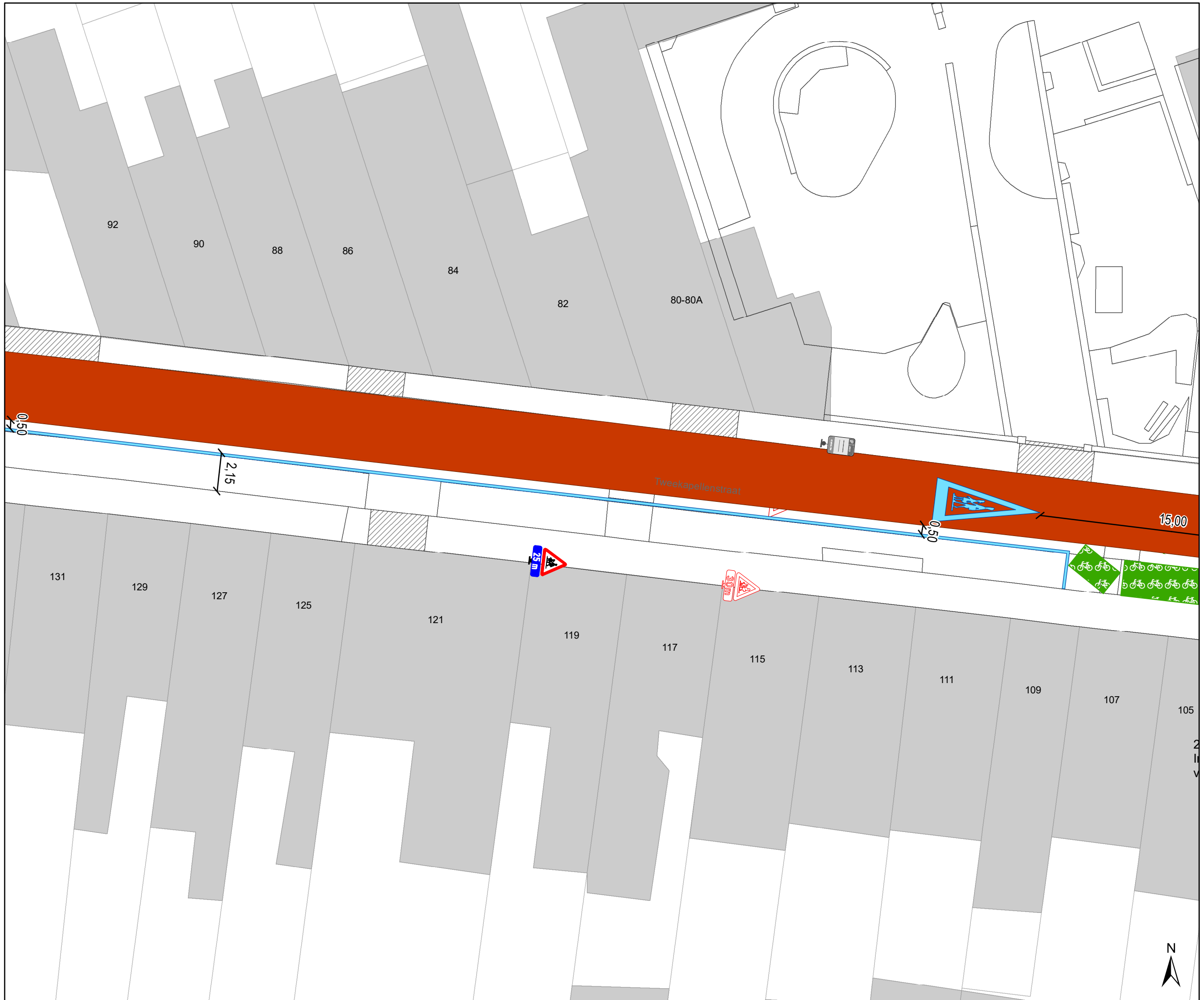
gent: Mobiliteitsbedrijf stad Gent
Verkeerstechnische taken

**Kerkstraat
fietsstraat**

Dossiernummer P-762552

DATUM	SCHAAL	PLAN	P FORMAAT
8/09/2025	1/200	13/29	A3



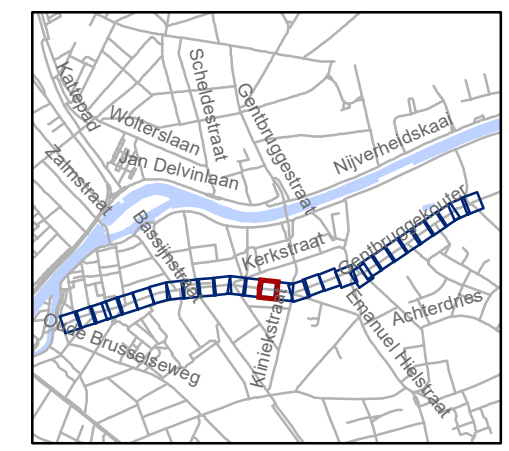


- ### Legende
- Bestaande verkeersborden
 - Geplande verkeersborden
 - Te verwijderen verkeersborden
 - Bestaande wegmarkeringen
 - Geplande wegmarkeringen
 - Te verwijderen wegmarkeringen

- hulplijn
- Te verwijderen paaltje
- Ontwerp heraanleg

- ### Fietsenstallingen
- Fietsenstalling - Voorstel
 - Actieve fietsenstalling

- ### Overige
- Ander gepland dossier (in voorbereiding bij MOBBD)
 - Ander gepland dossier (ter uitvoering bij DWBW)
 - Revisie-elementen



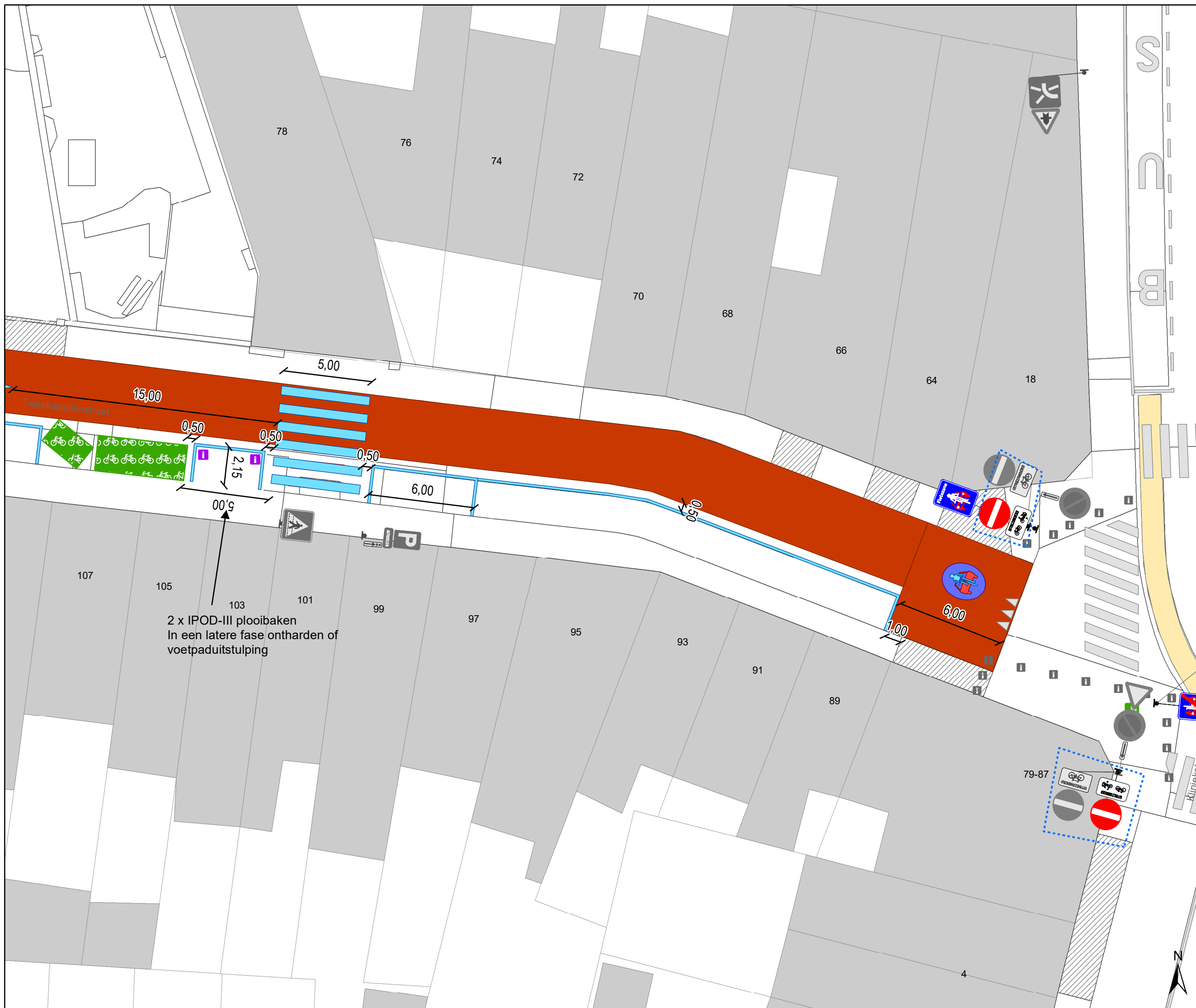
gent: Mobiliteitsbedrijf stad Gent
Verkeerstechnische taken

**Kerkstraat
fietsstraat**

Dossiernummer P-762552

DATUM	SCHAAL	PLAN	P FORMAAT
8/09/2025	1/200	14/29	A3





2 x IPOD-III plooi-baken
In een latere fase ontharden of
voetpaduitstulping

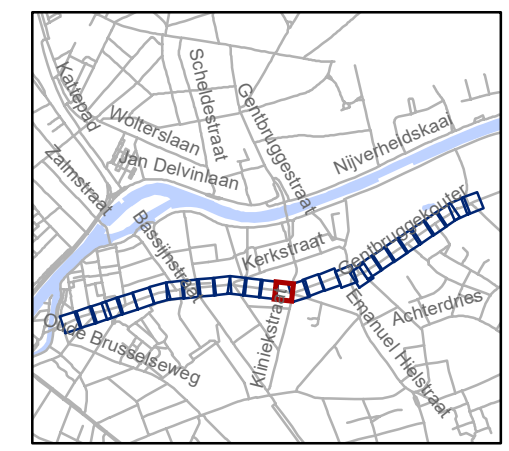
Legende

- Bestaande verkeersborden
- Geplande verkeersborden
- Te verwijderen verkeersborden
- Bestaande wegmarkeringen
- Geplande wegmarkeringen
- Te verwijderen wegmarkeringen

- hulplijn
- Te verwijderen paaltje
- Ontwerp heraanleg

- #### Fietsenstallingen
- Fietsenstalling - Voorstel
 - Actieve fietsenstalling

- #### Overige
- Ander gepland dossier (in voorbereiding bij MOBBED)
 - Ander gepland dossier (ter uitvoering bij DWBW)
 - Revisie-elementen

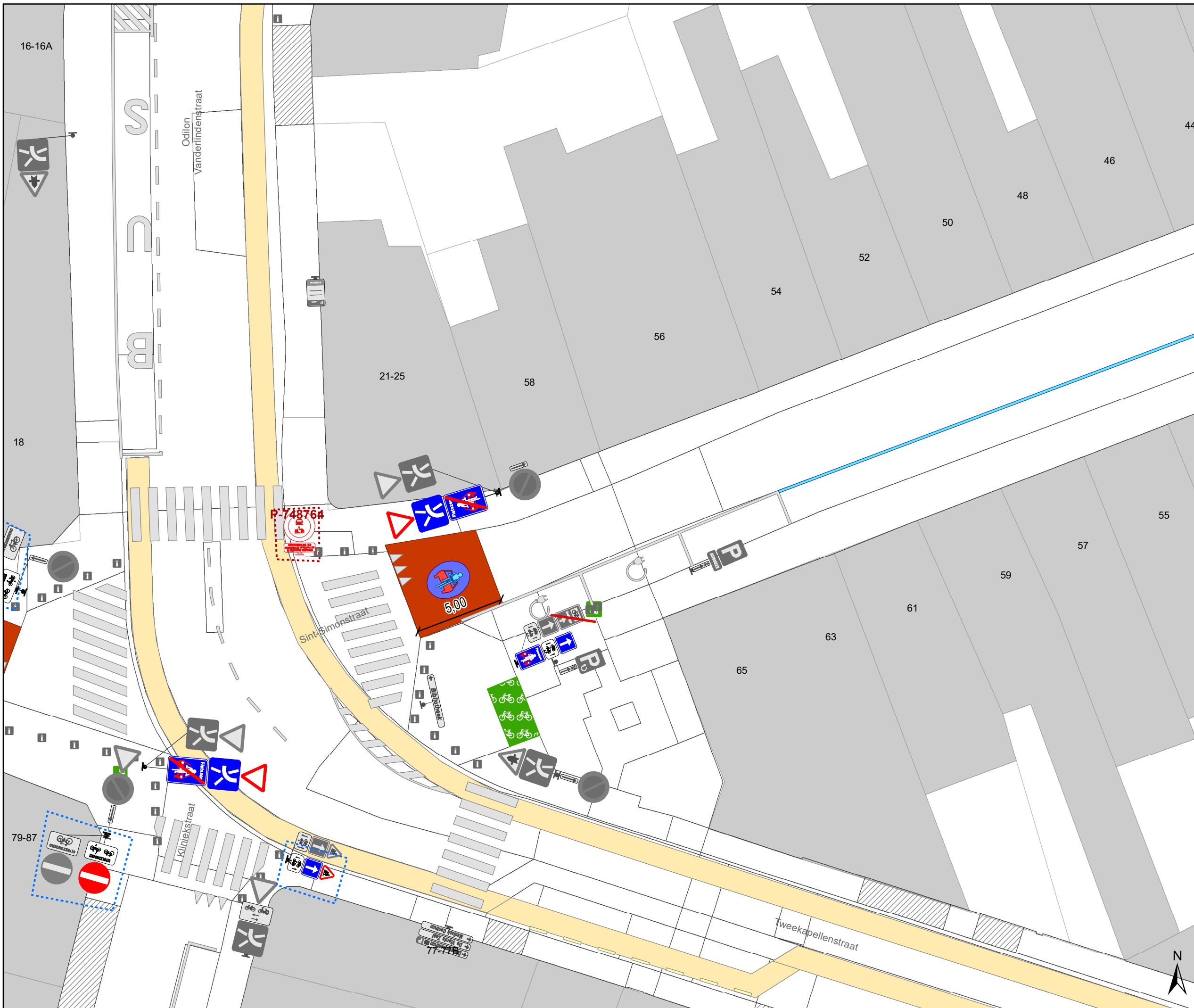


gent: Mobiliteitsbedrijf stad Gent
Verkeerstechnische taken

**Kerkstraat
fietsstraat**

Dossiernummer P-762552

DATUM	SCHAAL	PLAN	P FORMAAT
8/09/2025	1/200	15/29	A3



Legende

- Bestaande verkeersborden
- Geplande verkeersborden
- Te verwijderen verkeersborden
- Bestaande wegmarkeringen
- Geplande wegmarkeringen
- Te verwijderen wegmarkeringen

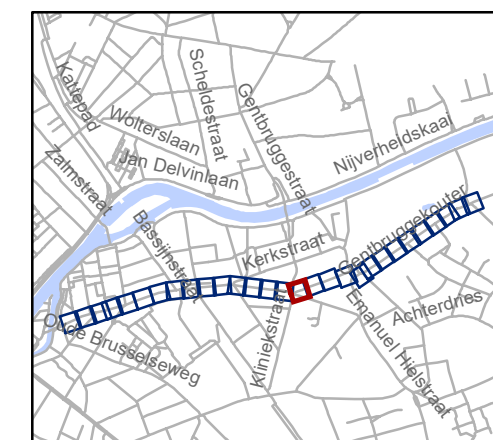
- hulplijn
- Te verwijderen paaltje
- Ontwerp heraanleg

Fietsenstallingen

- Fietsenstalling - Voorstel
- Actieve fietsenstalling

Overige

- Ander gepland dossier (in voorbereiding bij MOBBED)
- Ander gepland dossier (ter uitvoering bij DWBW)
- Revisie-elementen



gent: Mobiliteitsbedrijf stad Gent
Verkeerstechnische taken

Kerkstraat fietsstraat




Dossiernummer P-762552

DATUM	SCHAAL	PLAN	P FORMAAT
8/09/2025	1/200	16/29	A3





Legende



-  Bestaande verkeersborden
-  Geplande verkeersborden
-  Te verwijderen verkeersborden
-  Bestaande wegmarkeringen
-  Geplande wegmarkeringen
-  Te verwijderen wegmarkeringen

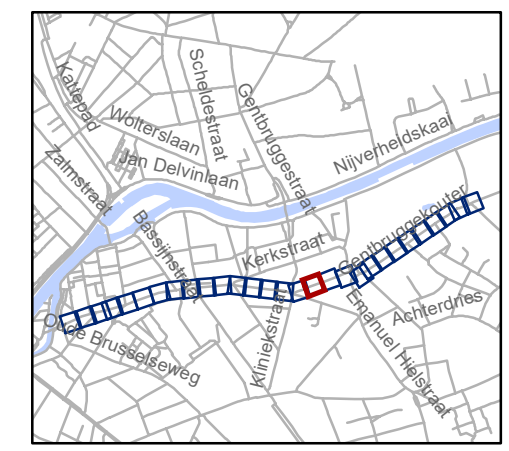
-  hulplijn
-  Te verwijderen paaltje
-  Ontwerp heraanleg

Fietsenstallingen

-  Fietsenstalling - Voorstel
-  Actieve fietsenstalling

Overige

-  Ander gepland dossier (in voorbereiding bij MOBBED)
-  Ander gepland dossier (ter uitvoering bij DWBW)
- Revisie-elementen

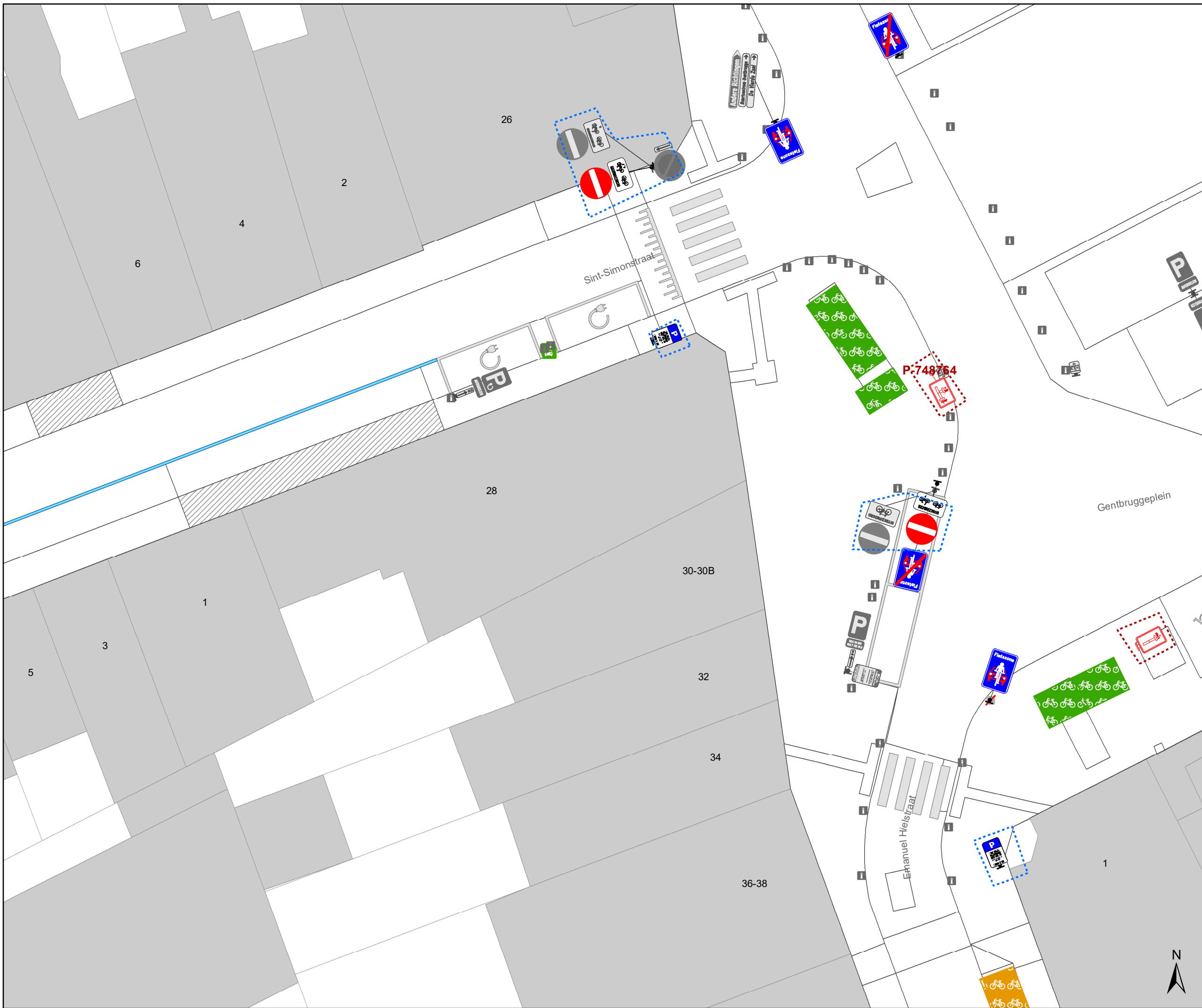


gent: Mobiliteitsbedrijf stad Gent
Verkeerstechnische taken

**Kerkstraat
fietsstraat**




Dossienummer P-762552

DATUM	SCHAAL	PLAN	P FORMAAT
8/09/2025	1/200	17/29	A3





Legende



-  Bestaande verkeersborden
-  Geplande verkeersborden
-  Te verwijderen verkeersborden
-  Bestaande wegmarkeringen
-  Geplande wegmarkeringen
-  Te verwijderen wegmarkeringen

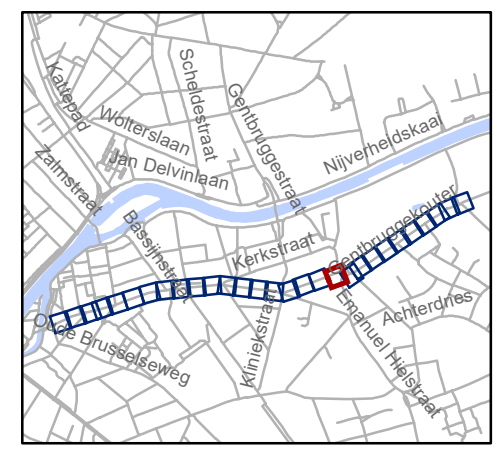
-  hulplijn
-  Te verwijderen paaltje
-  Ontwerp heraanleg

Fietsenstallingen

-  Fietsenstalling - Voorstel
-  Actieve fietsenstalling

Overige

-  Ander gepland dossier (in voorbereiding bij MOBBED)
-  Ander gepland dossier (ter uitvoering bij DWBW)
- Revisie-elementen



gent: Mobiliteitsbedrijf stad Gent
Verkeerstechnische taken

Kerkstraat fietsstraat




Dossiernummer P-762552

DATUM	SCHAAL	PLAN	P FORMAAT
8/09/2025	1/200	19/29	A3





Legende



-  Bestaande verkeersborden
-  Geplande verkeersborden
-  Te verwijderen verkeersborden
-  Bestaande wegmarkeringen
-  Geplande wegmarkeringen
-  Te verwijderen wegmarkeringen

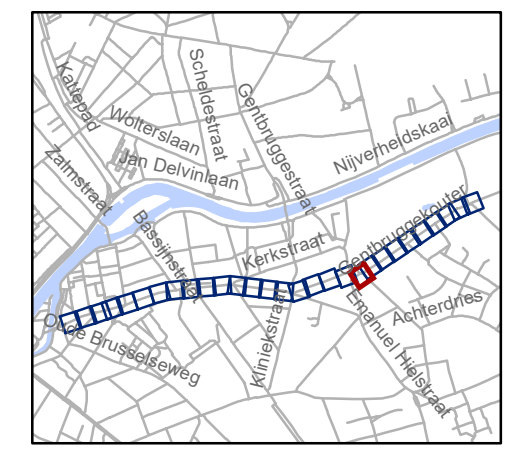
-  hulplijn
-  Te verwijderen paaltje
-  Ontwerp heraanleg

Fietsenstallingen

-  Fietsenstalling - Voorstel
-  Actieve fietsenstalling

Overige

-  Ander gepland dossier (in voorbereiding bij MOBBED)
-  Ander gepland dossier (ter uitvoering bij DWBW)
- Revisie-elementen

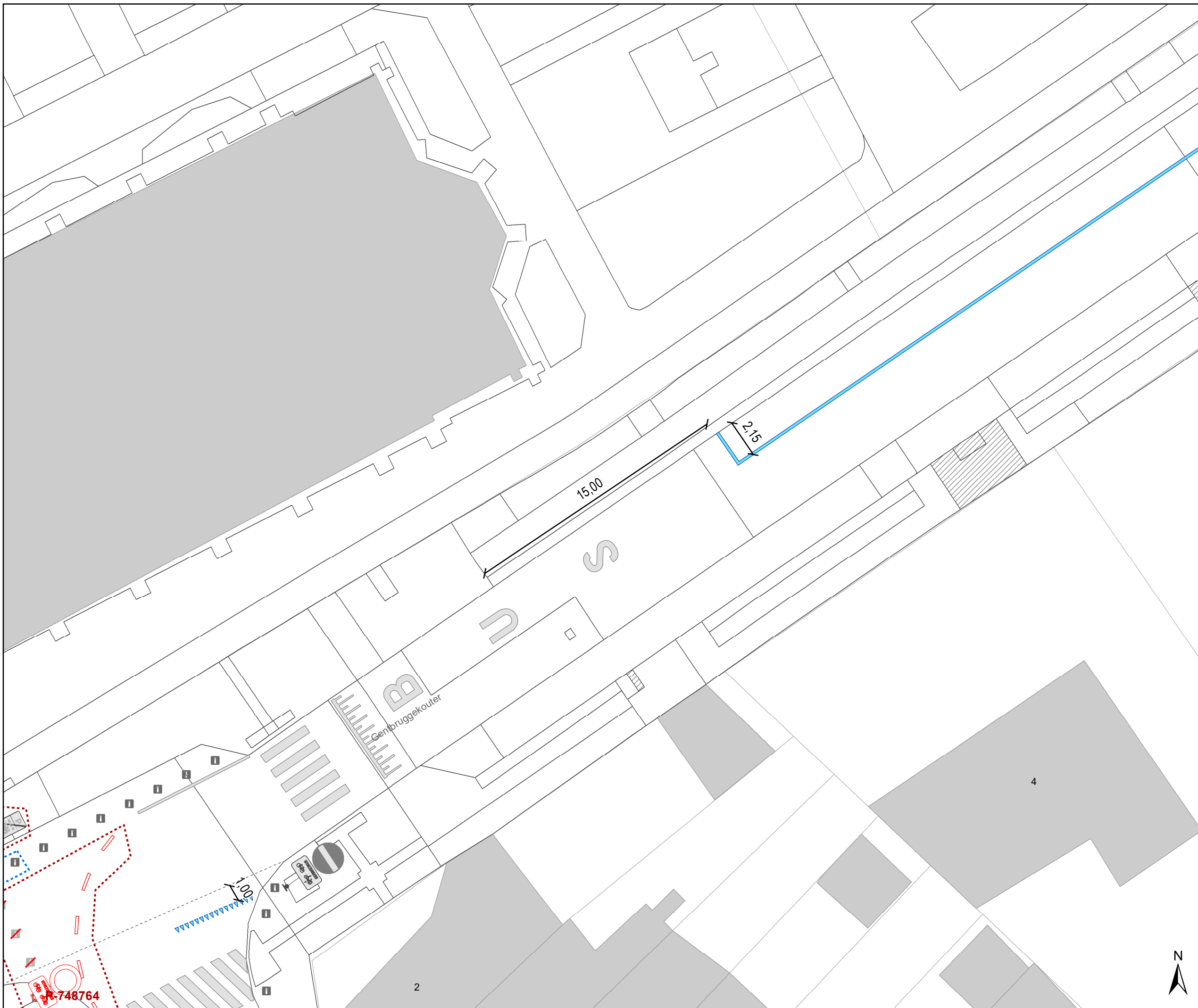


gent: Mobiliteitsbedrijf stad Gent
Verkeerstechnische taken

**Kerkstraat
fietsstraat**




Dossiernummer P-762552

DATUM	SCHAAL	PLAN	P FORMAAT
8/09/2025	1/200	20/29	A3





Legende



-  Bestaande verkeersborden
-  Geplande verkeersborden
-  Te verwijderen verkeersborden
-  Bestaande wegmarkeringen
-  Geplande wegmarkeringen
-  Te verwijderen wegmarkeringen

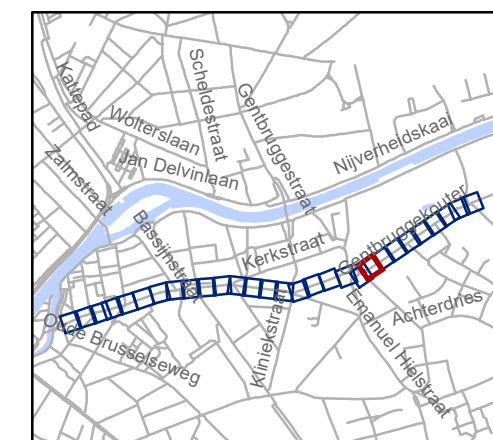
-  hulplijn
-  Te verwijderen paaltje
-  Ontwerp heraanleg

Fietsenstallingen

-  Fietsenstalling - Voorstel
-  Actieve fietsenstalling

Overige

-  Ander gepland dossier (in voorbereiding bij MOBBED)
-  Ander gepland dossier (ter uitvoering bij DWBW)
- Revisie-elementen



gent: Mobiliteitsbedrijf stad Gent
Verkeerstechnische taken

Kerkstraat fietsstraat

Dossiernummer P-762552




DATUM	SCHAAL	PLAN	P FORMAAT
8/09/2025	1/200	21/29	A3

748764





Legende



-  Bestaande verkeersborden
-  Geplande verkeersborden
-  Te verwijderen verkeersborden
-  Bestaande wegmarkeringen
-  Geplande wegmarkeringen
-  Te verwijderen wegmarkeringen

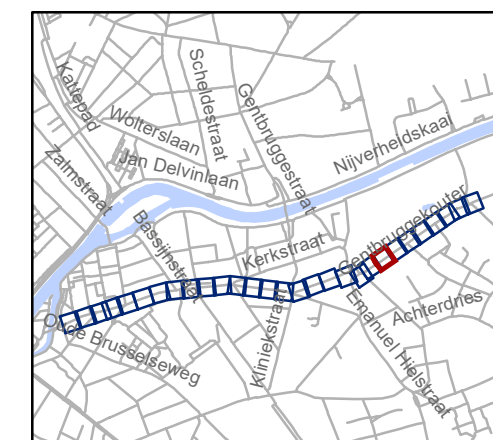
-  hulplijn
-  Te verwijderen paaltje
-  Ontwerp heraanleg

Fietsenstallingen

-  Fietsenstalling - Voorstel
-  Actieve fietsenstalling

Overige

-  Ander gepland dossier (in voorbereiding bij MOBBD)
-  Ander gepland dossier (ter uitvoering bij DWBW)
- Revisie-elementen



gent: Mobiliteitsbedrijf stad Gent
Verkeerstechnische taken

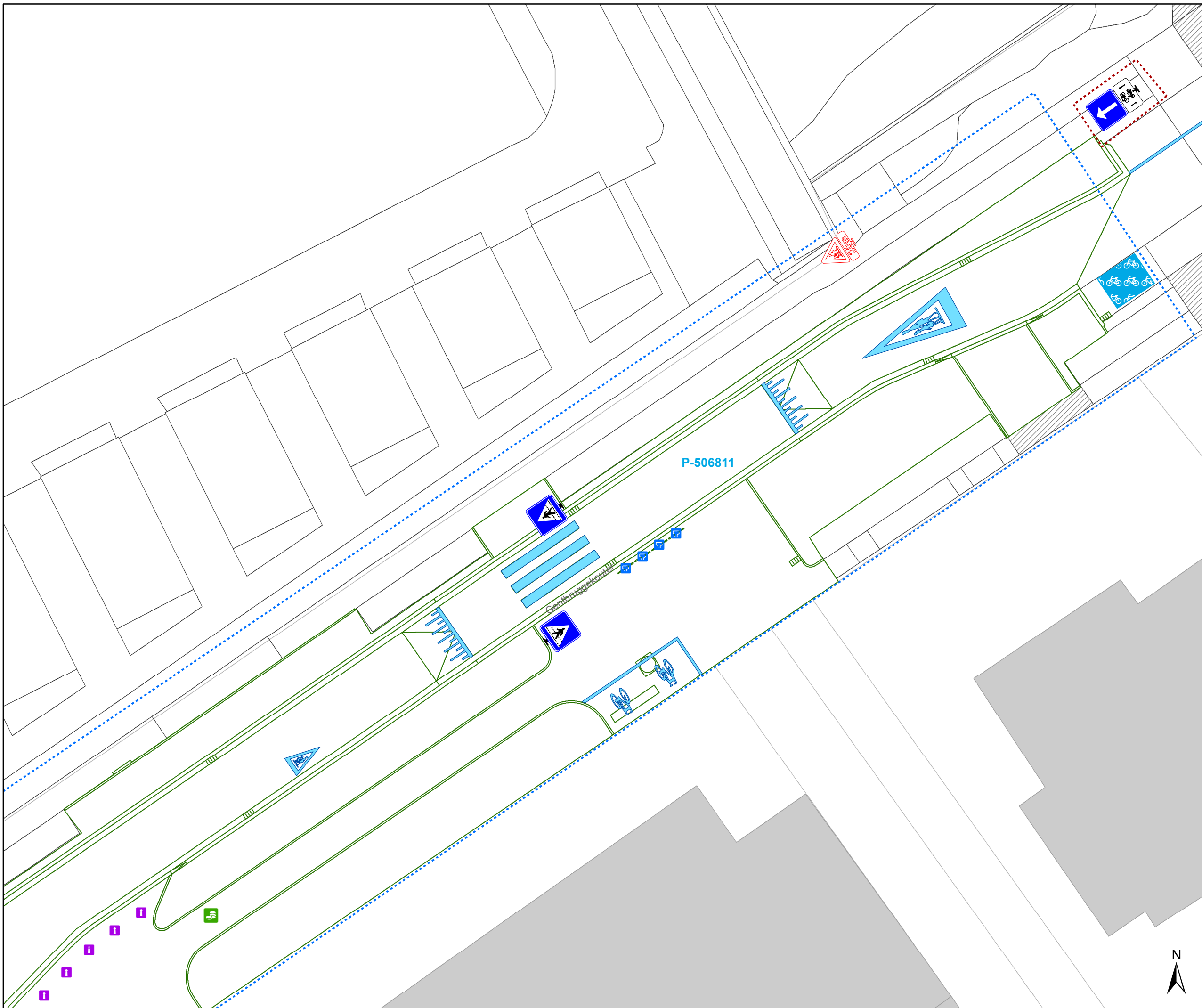
Kerkstraat fietsstraat

Dossinummer P-762552

DATUM	SCHAAL	PLAN	P FORMAAT
8/09/2025	1/200	22/29	A3






6A





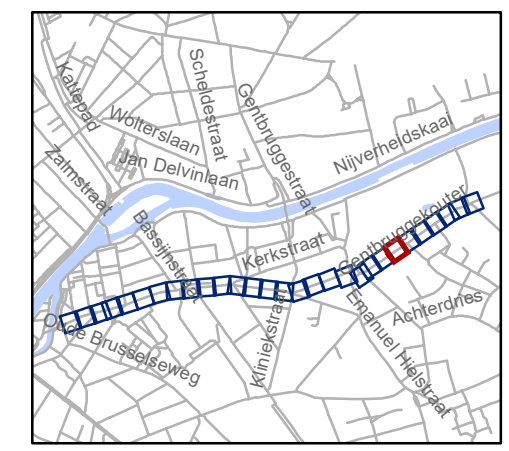
Legende

-  Bestaande verkeersborden
-  Geplande verkeersborden
-  Te verwijderen verkeersborden
-  Bestaande wegmarkeringen
-  Geplande wegmarkeringen
-  Te verwijderen wegmarkeringen

-  hulplijn
-  Te verwijderen paaltje
-  Ontwerp heraanleg

- ### Fietsenstallingen
-  Fietsenstalling - Voorstel
 -  Actieve fietsenstalling

- ### Overige
-  Ander gepland dossier (in voorbereiding bij MOBBED)
 -  Ander gepland dossier (ter uitvoering bij DWBW)
 - Revisie-elementen



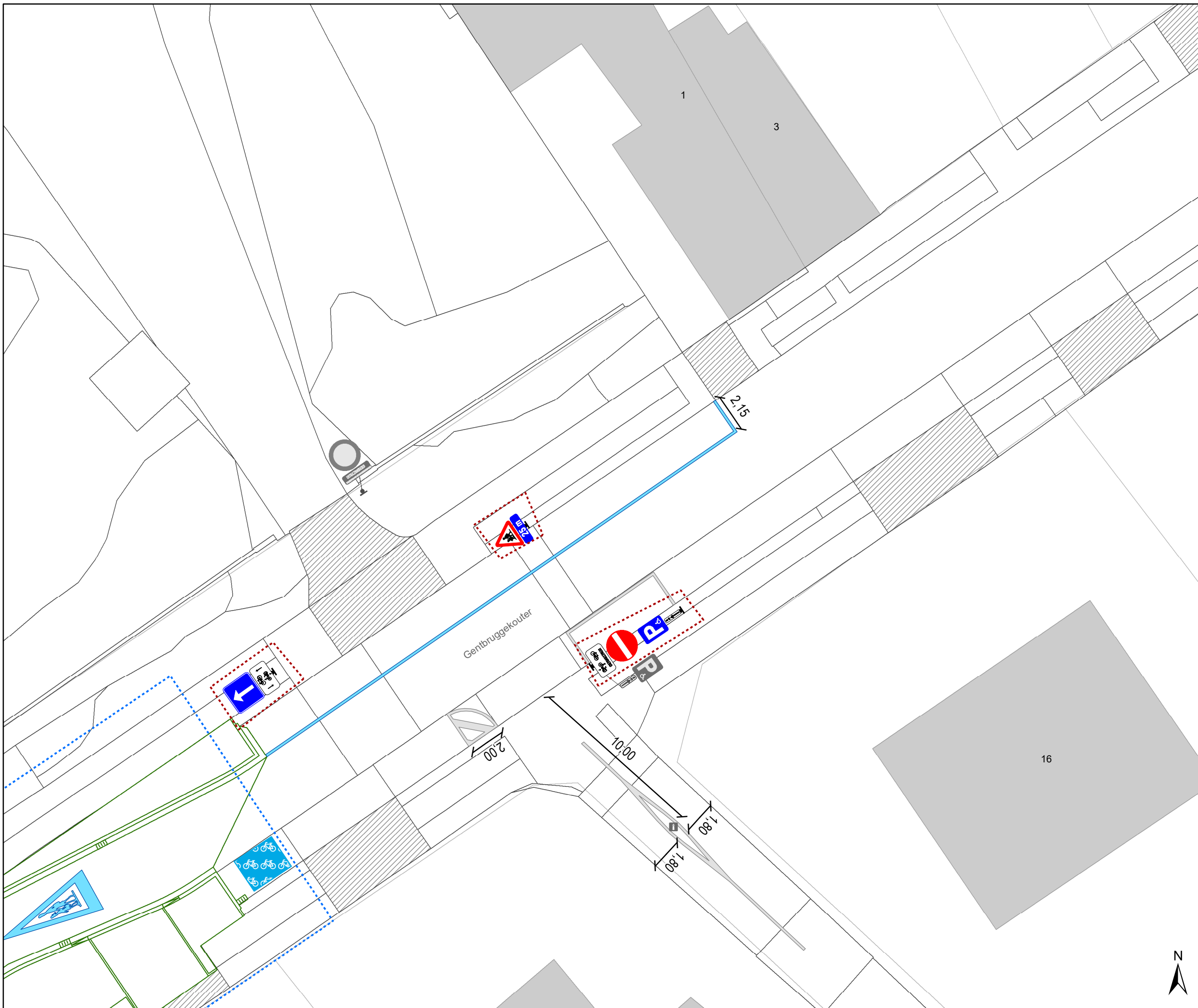
gent: Mobiliteitsbedrijf stad Gent
Verkeerstechnische taken

Kerkstraat fietsstraat

Dossienummer P-762552




DATUM	SCHAAL	PLAN	P FORMAAT
8/09/2025	1/200	23/29	A3







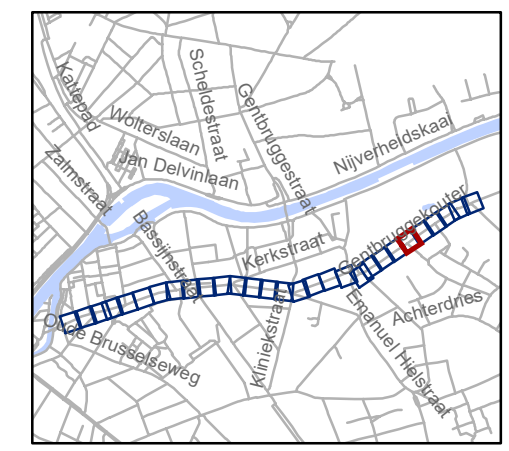
Legende

-  Bestaande verkeersborden
-  Geplande verkeersborden
-  Te verwijderen verkeersborden
-  Bestaande wegmarkeringen
-  Geplande wegmarkeringen
-  Te verwijderen wegmarkeringen

-  hulplijn
-  Te verwijderen paaltje
-  Ontwerp heraanleg

- ### Fietsenstallingen
-  Fietsenstalling - Voorstel
 -  Actieve fietsenstalling

- ### Overige
-  Ander gepland dossier (in voorbereiding bij MOBBED)
 -  Ander gepland dossier (ter uitvoering bij DWBW)
 - Revisie-elementen

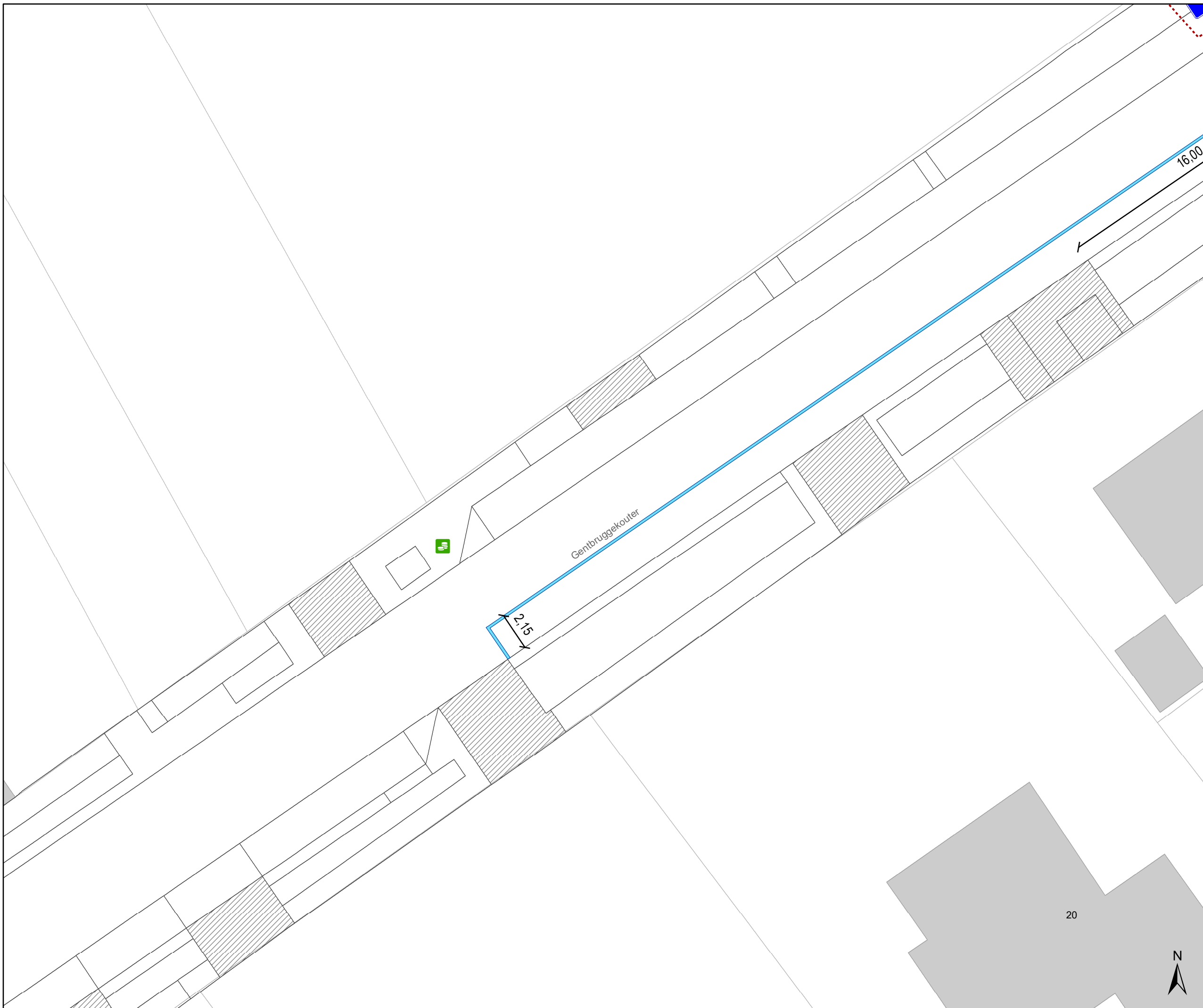








gent: Mobiliteitsbedrijf stad Gent
Verkeerstechnische taken




**Kerkstraat
fietsstraat**



Dossienummer P-762552



DATUM	SCHAAL	PLAN	P FORMAAT
8/09/2025	1/200	24/29	A3

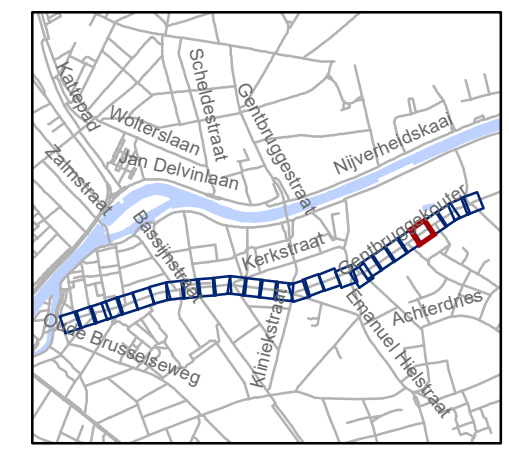


- ### Legende
-  Bestaande verkeersborden
 -  Geplande verkeersborden
 -  Te verwijderen verkeersborden
 -  Bestaande wegmarkeringen
 -  Geplande wegmarkeringen
 -  Te verwijderen wegmarkeringen

 -  hulplijn
 -  Te verwijderen paaltje
 -  Ontwerp heraanleg

 - Fietsenstallingen**
 -  Fietsenstalling - Voorstel
 -  Actieve fietsenstalling

 - Overige**
 -  Ander gepland dossier (in voorbereiding bij MOBBD)
 -  Ander gepland dossier (ter uitvoering bij DWBW)
 - Revisie-elementen

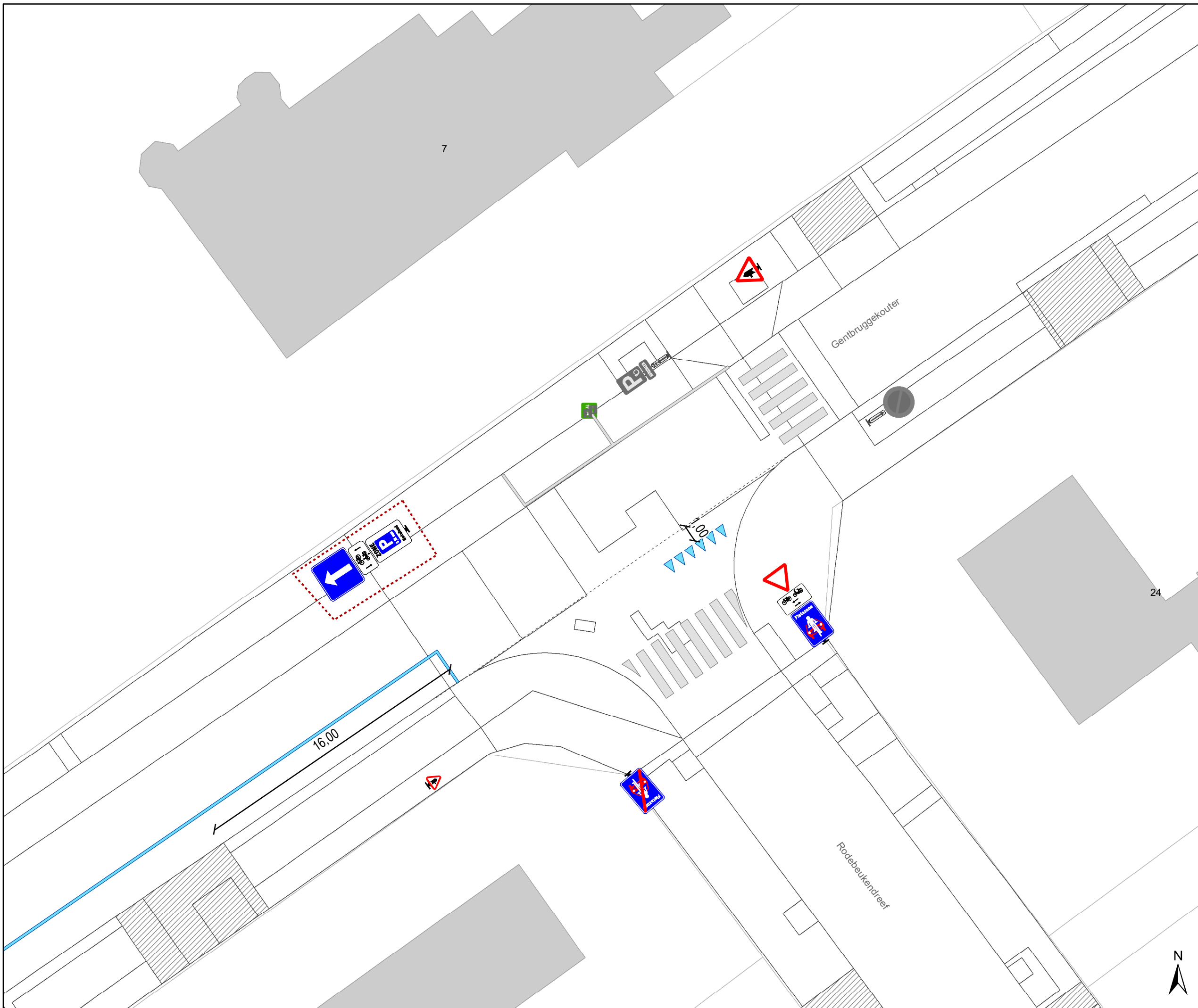


gent: Mobiliteitsbedrijf stad Gent
Verkeerstechnische taken

**Kerkstraat
fietsstraat**

Dossinummer P-762552

DATUM	SCHAAL	PLAN	P FORMAAT
8/09/2025	1/200	25/29	A3



Legende

- Bestaande verkeersborden
- Geplande verkeersborden
- Te verwijderen verkeersborden
- Bestaande wegmarkeringen
- Geplande wegmarkeringen
- Te verwijderen wegmarkeringen

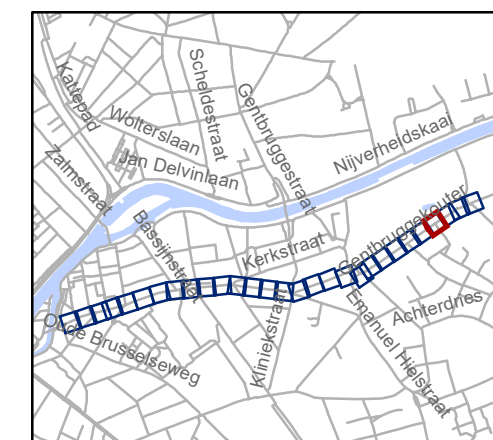
- hulplijn
- Te verwijderen paaltje
- Ontwerp heraanleg

Fietsenstallingen

- Fietsenstalling - Voorstel
- Actieve fietsenstalling

Overige

- Ander gepland dossier (in voorbereiding bij MOBBED)
- Ander gepland dossier (ter uitvoering bij DWBW)
- Revisie-elementen

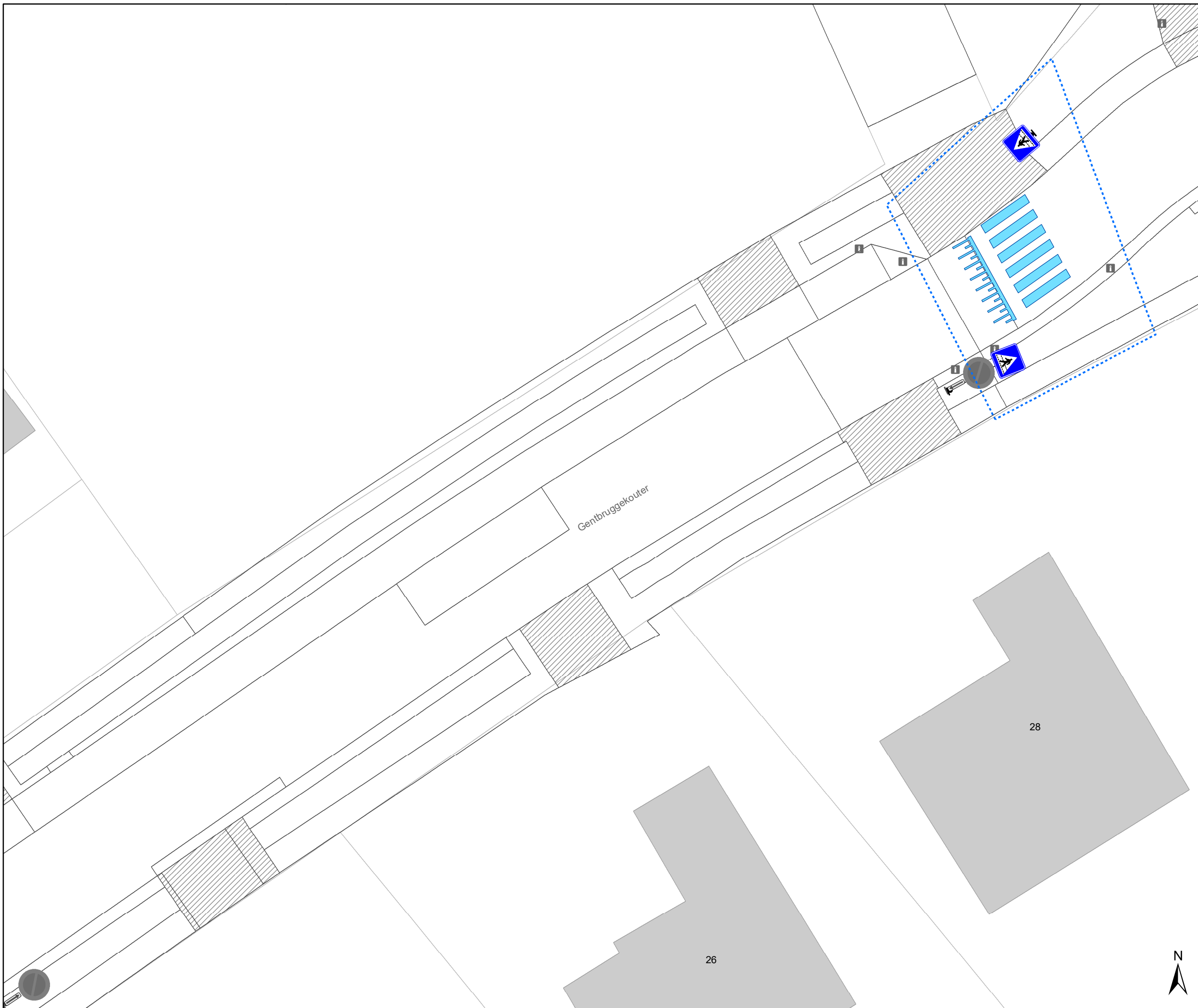


gent: Mobiliteitsbedrijf stad Gent
Verkeerstechnische taken

Kerkstraat fietsstraat




Dossinummer P-762552

DATUM	SCHAAL	PLAN	P FORMAAT
8/09/2025	1/200	26/29	A3





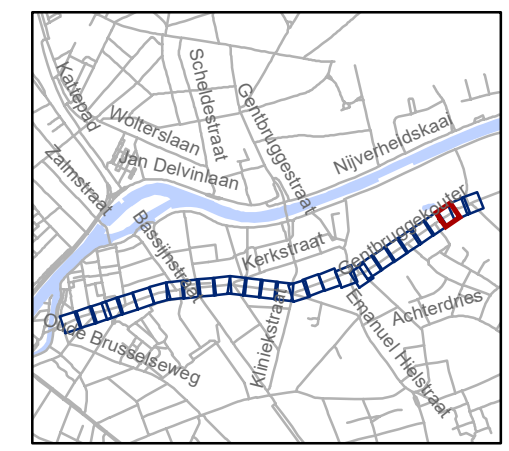
Legende

-  Bestaande verkeersborden
-  Geplande verkeersborden
-  Te verwijderen verkeersborden
-  Bestaande wegmarkeringen
-  Geplande wegmarkeringen
-  Te verwijderen wegmarkeringen

-  hulplijn
-  Te verwijderen paaltje
-  Ontwerp heraanleg

- ### Fietsenstallingen
-  Fietsenstalling - Voorstel
 -  Actieve fietsenstalling

- ### Overige
-  Ander gepland dossier (in voorbereiding bij MOBBED)
 -  Ander gepland dossier (ter uitvoering bij DWBW)
 - Revisie-elementen



gent: Mobiliteitsbedrijf stad Gent
Verkeerstechnische taken

**Kerkstraat
fietsstraat**

Dossiernummer P-762552

DATUM	SCHAAL	PLAN	P FORMAAT
8/09/2025	1/200	27/29	A3



26

28

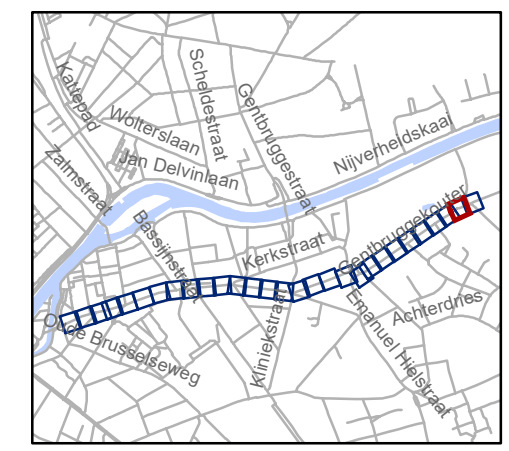


- ### Legende
- Bestaande verkeersborden
 - Geplande verkeersborden
 - Te verwijderen verkeersborden
 - Bestaande wegmarkeringen
 - Geplande wegmarkeringen
 - Te verwijderen wegmarkeringen

- hulplijn
- Te verwijderen paaltje
- Ontwerp heraanleg

- ### Fietsenstallingen
- Fietsenstalling - Voorstel
 - Actieve fietsenstalling

- ### Overige
- Ander gepland dossier (in voorbereiding bij MOBBED)
 - Ander gepland dossier (ter uitvoering bij DWBW)
- Revisie-elementen

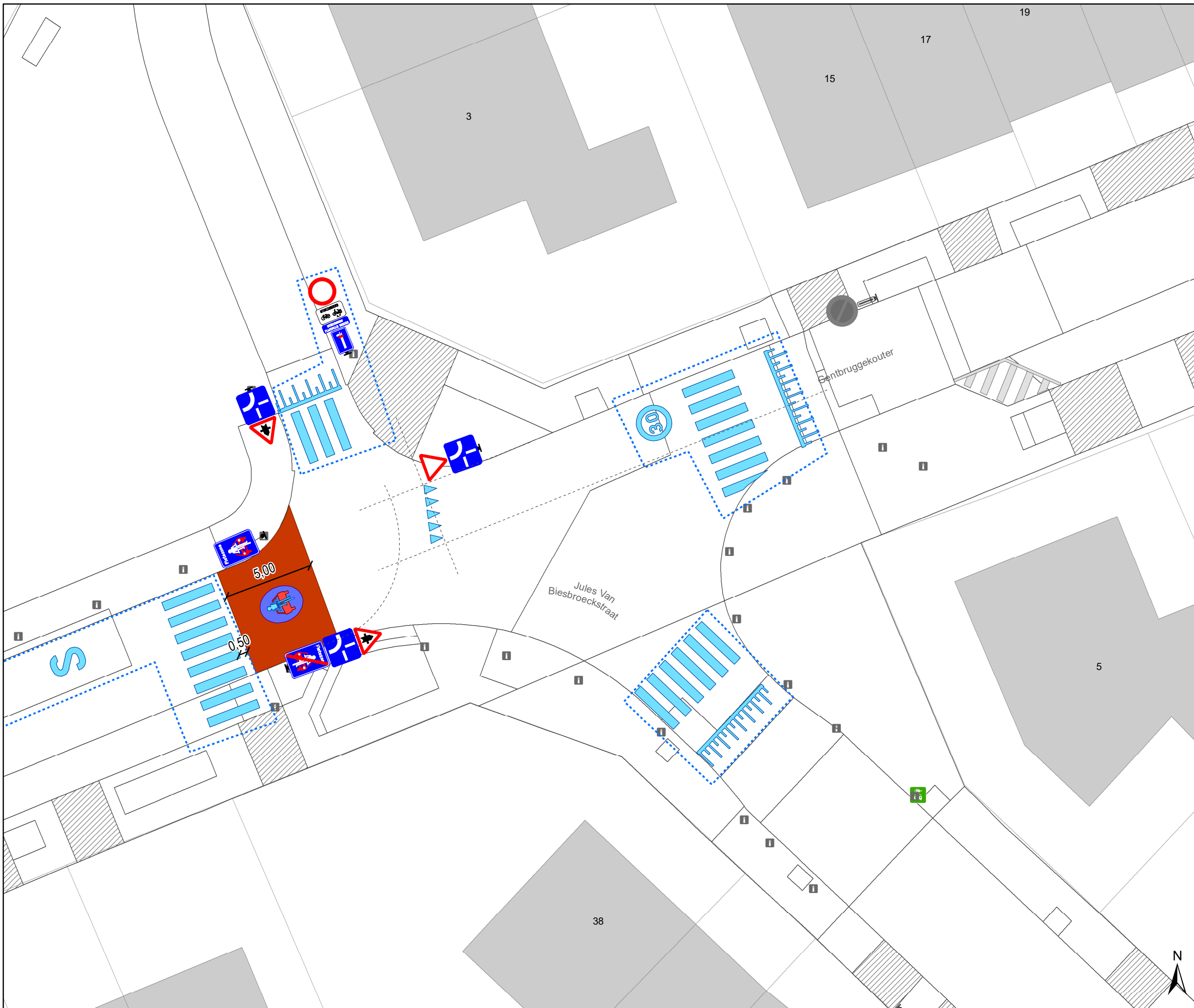


gent: Mobiliteitsbedrijf stad Gent
Verkeerstechnische taken

Kerkstraat fietsstraat




Dossiernummer P-762552

DATUM	SCHAAL	PLAN	P FORMAAT
8/09/2025	1/200	28/29	A3





Legende



-  Bestaande verkeersborden
-  Geplande verkeersborden
-  Te verwijderen verkeersborden
-  Bestaande wegmarkeringen
-  Geplande wegmarkeringen
-  Te verwijderen wegmarkeringen

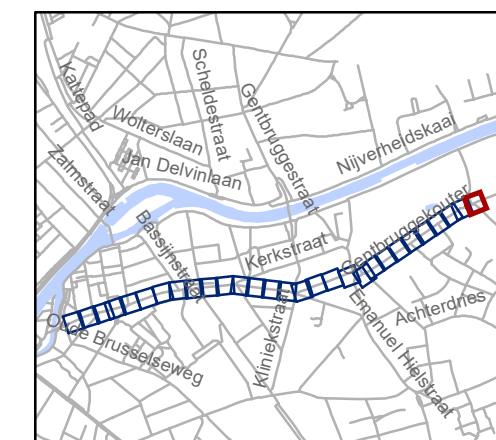
-  hulplijn
-  Te verwijderen paaltje
-  Ontwerp heraanleg

Fietsenstallingen

-  Fietsenstalling - Voorstel
-  Actieve fietsenstalling

Overige

-  Ander gepland dossier (in voorbereiding bij MOBBED)
-  Ander gepland dossier (ter uitvoering bij DWBW)
- Revisie-elementen



gent: Mobiliteitsbedrijf stad Gent
Verkeerstechnische taken

**Kerkstraat
fietsstraat**

Dossienummer P-762552

DATUM	SCHAAL	PLAN	P FORMAAT
8/09/2025	1/200	29/29	A3