



OPGELET DIT DOCUMENT IS NIET MEER GELDIG SINDS 05 JULI 2023

2021_CVB_02942 Nieuw aanvullend reglement van de politie op het wegverkeer - gemeenteweg - Frederik Burvenichstraat - nieuwe verkeersmaatregel - Goedkeuring

Beslissing: Goedgekeurd in besloten vergadering van 18 maart 2021

Zijn aanwezig bij de beslissing van dit punt:

de heer Mathias De Clercq, burgemeester-voorzitter
mevrouw Sofie Bracke, schepenen; mevrouw Elke Decruynaere, schepenen; mevrouw Astrid De Bruycker, schepenen; de heer Sami Souguir, schepenen; mevrouw Tine Heyse, schepenen; mevrouw Isabelle Heyndrickx, schepenen; mevrouw Annelies Storms, schepenen; de heer Bram Van Braeckevelt, schepenen; de heer Rudy Coddens, schepenen
mevrouw Mieke Hullebroeck, algemeen directeur; de heer Luc Kupers, adjunct-algemeendirecteur; de heer Danny Van Campenhout, adjunct-algemeendirecteur

Bevoegd: Filip Watteuw

Betrokken: Mathias De Clercq

Juridisch kader

De volgende bepalingen zijn van toepassing inzake de bevoegdheid:

- De Nieuwe Gemeentewet 24 juni 1988, artikel 119;
- Het Decreet over het lokaal bestuur van 22 december 2017, artikel 41, 2°;
- Het Decreet van 16 mei 2008 betreffende de aanvullende reglementen op het wegverkeer en de plaatsing en bekostiging van verkeerstekens, artikel 4, § 1, 2de lid en artikel 5, § 1, 2de lid.
- Het gemeenteraadsbesluit van 14 december 2015, houdende de delegatie van de vaststellingsbevoegdheid inzake gemeentelijke aanvullende reglementen op het wegverkeer.

De beslissing wordt genomen op grond van:

- Wet betreffende de politie over het wegverkeer, gecoördineerd bij Koninklijk Besluit van 16 maart 1968;
- Decreet van 16 mei 2008 betreffende de aanvullende reglementen op het wegverkeer en de plaatsing en bekostiging van de verkeerstekens;
- Koninklijk Besluit van 1 december 1975 houdende algemeen reglement op de politie van het wegverkeer en van het gebruik van de openbare weg;
- Ministerieel Besluit van 11 oktober 1976 waarbij de minimumafmetingen en de bijzondere plaatsingsvoorwaarden van de verkeerstekens worden bepaald;
- Uitvoeringsbesluit van 23 januari 2009 betreffende de aanvullende reglementen op het wegverkeer en de plaatsing en bekostiging van de verkeerstekens;
- Omzendbrief MOB/2009/1 van 3 april 2009;

- Het reglement houdende de voorwaarden tot het toekennen van parkeerplaatsen voor personen met een handicap, goedgekeurd in de gemeenteraad van 25 april 2016.

Motivering

Als nieuwe maatregel wordt een Rechtsaf door Rood ingevoerd voor fietsers ter hoogte van het kruispunt met de Brusselsesteenweg, na overleg en akkoord met Agentschap Wegen en Verkeer. Dit op basis van de beslissing in 2020 van de Vlaamse minister van Mobiliteit en Openbare Werken, mevrouw Lydia Peeters, om rechtsaf/rechtdoor door rood te regelen door middel van verkeersborden B22/B23 en niet door middel van verkeerslichten.

Bij collegebesluit van 12 maart 2020 werd één parkeerplaats voorbehouden voor elektrische voertuigen en één parkeerplaats voorbehouden voor autodelen voorbehouden voor elektrische voertuigen duidelijker gesignaleerd als ook worden twee parkeerplaatsen voorbehouden voor autodelen ingericht, ter hoogte van huisnummer 96, aan de andere kant van de weg.

Bij collegebesluit van 24 januari 2019 werden de parkeerplaatsen voorbehouden voor elektrische voertuigen ter hoogte van huisnummer 96, aan de andere kant van de weg, duidelijker gesignaleerd. Een van de twee parkeerplaatsen voorbehouden voor elektrische voertuigen wordt ook voorbehouden voor autodelen.

Bij collegebesluit van 31 mei 2018 werd de bestaande toestand geregulariseerd en als nieuwe maatregel werd een oversteekplaats voor voetgangers ingericht ter hoogte van het kruispunt met de Lieven Delaruyestraat in kader van de verkeersveiligheid.

De Frederik Burvenichstraat straat maakt deel uit van de zone 30 buiten de R40 (Stadsring).

Bijgevoegde bijlage(n):

- Aanvullend Reglement Frederik Burvenichstraat dossier P-65571 - deel van de beslissing (deel van de beslissing)
- signalisatieplan cluster Frederik Burvenichstraat Dossier P-65571 (deel van de beslissing)
- Historiek cluster Frederik Burvenichstraat dossier P-65571
- AWW-fiche N9 Brusselsesteenweg x Frederik Burvenichstraat x Driesstraat RADR dossier P-65571

Beslissing

Beslist het volgende:

Artikel 1:

Heft op het aanvullend reglement van de politie op het wegverkeer betreffende de gemeenteweg Frederik Burvenichstraat, goedgekeurd in zitting van 12 maart 2020, van zodra het nieuwe reglement in werking treedt.

Artikel 2:

Keurt goed het bijgevoegd aanvullend reglement van de politie op het wegverkeer betreffende de gemeenteweg Frederik Burvenichstraat.

Aanvullend reglement van de politie op het wegverkeer - gemeenteweg – Frederik Burvenichstraat

Goedgekeurd in het College van Burgemeester en Schepenen van 18 maart 2021

Bekendgemaakt op 19 maart 2021

Geldig vanaf 24 maart 2021 tot en met 4 juli 2023

Referentienummer 2021_CVB_02942

Reglement

Artikel 1. Op het kruispunt van de Frederik Burvenichstraat met de Robert Rinskopflaan geldt:
op het kruispunt van de Frederik Burvenichstraat met de Brusselsesteenweg geldt:
de bestuurders moeten de lichten van de driekleurige verkeerslichten opvolgen;
de plaats waar de bestuurders moeten stoppen ingevolge het verkeerslicht wordt aangeduid.

Dit wordt gesignaleerd door:

- verkeerslichten overeenkomstig art.61 van de wegcode
- wegmarkeringen overeenkomstig art.76.1 van de wegcode

Artikel 2. Op de Frederik Burvenichstraat ter hoogte van het kruispunt met de Emanuel Hielstraat geldt:

de bestuurders moeten voorrang verlenen;
de plaats waar de bestuurders, zo nodig, moeten stoppen om voorrang te verlenen, wordt aangeduid.

Dit wordt gesignaleerd door:

- verkeersborden B1
- wegmarkeringen overeenkomstig art.76.2 van de wegcode

Artikel 3. Op de Frederik Burvenichstraat ter hoogte van het kruispunt met de Brusselsesteenweg geldt:

fietsers mogen de driekleurige verkeerslichten voorbijrijden om rechts af te slaan, wanneer het verkeerslicht op rood of oranjegeel staat, op voorwaarde dat zij hierbij voorrang verlenen aan de andere weggebruikers die zich verplaatsen op de openbare weg of op de rijbaan.

Dit wordt gesignaleerd door:

- verkeersborden B22

Artikel 4. Op de Frederik Burvenichstraat vanaf het kruispunt met de Jan Samijnstraat in de richting van de Oude Brusselseweg geldt:

de toegang is verboden voor bestuurders van voertuigen gebruikt voor het vervoer van zaken;

de maatregel geldt alleen voor de bestuurders van voertuigen waarvan de massa in beladen toestand hoger is dan 3,5 ton;

de maatregel geldt niet voor plaatselijk verkeer.

Dit wordt gesignaleerd door:

- verkeersborden C23

- de verkeersborden worden aangevuld met onderborden Type VIIa, Type IV

Artikel 5. Op de Frederik Burvenichstraat ter hoogte van huisnummer 92 geldt:

het parkeren is toegelaten;

het parkeren is voorbehouden voor de voertuigen die gebruikt worden door personen met een handicap.

Dit wordt gesignaleerd door:

- verkeersborden E9a

- de verkeersborden worden aangevuld met onderborden Type VIId

Artikel 6. Op de Frederik Burvenichstraat ter hoogte van van huisnummer 96, aan de andere kant van de weg, geldt:

het parkeren is toegelaten;

het parkeren is voorbehouden voor voertuigen waarop de parkeerkaart voor autodelen is aangebracht;

de parkeerreglementering geldt over een afstand van 18 m.

Dit wordt gesignaleerd door:

- verkeersborden E9a

- de verkeersborden worden aangevuld met onderborden Type VII

- de verkeersborden worden aangevuld met x-borden Xc

Artikel 7. Op de Frederik Burvenichstraat ter hoogte van van huisnummer 96, aan de andere kant van de weg, geldt:

het parkeren is toegelaten;

het parkeren is voorbehouden voor volgende categorie van voertuigen: elektrische voertuigen;

de parkeerreglementering geldt over een afstand van 6 m.

Dit wordt gesignaleerd door:

- verkeersborden E9a

- de verkeersborden worden aangevuld met onderborden Type VIId
- de verkeersborden worden aangevuld met x-borden Xc

Artikel 8. Op de Frederik Burvenichstraat van 20 meter voor het kruispunt met de Robert Rinskopflaan tot aan het kruispunt met de Robert Rinskopflaan aan de zuidelijke zijde van de weg geldt:

op de Frederik Burvenichstraat van 20 meter voor het kruispunt met de Brusselsesteenweg tot aan het kruispunt met de Brusselsesteenweg aan de noordelijke zijde van de weg geldt:

fietsers en bestuurders van tweewielige bromfietsen klasse A moeten het fietspad volgen voor zover het rechts in hun rijrichting ligt.

Dit wordt gesignaleerd door:

- wegmarkeringen overeenkomstig art.74 van de wegcode

Artikel 9. Op de Frederik Burvenichstraat ter hoogte van het kruispunt met de Lieven Delaruyestraat wordt volgende maatregel ingevoerd:

op de Frederik Burvenichstraat ter hoogte van het kruispunt met de Ankerslaan geldt:

op de Frederik Burvenichstraat ter hoogte van het kruispunt met de Oude Brusselseweg geldt:

op de Frederik Burvenichstraat ter hoogte van het kruispunt met de Robert Rinskopflaan geldt:

op de Frederik Burvenichstraat ter hoogte van het kruispunt met de Jef Vandermeulenstraat geldt:

op de Frederik Burvenichstraat ter hoogte van het kruispunt met de Jozef Wautersstraat geldt:

op de Frederik Burvenichstraat ter hoogte van het kruispunt met de Valerius De Saedeleerstraat geldt:

voetgangers moeten de oversteekplaats volgen om de rijbaan over te steken.

Dit wordt gesignaleerd door:

- wegmarkeringen overeenkomstig art.76.3 van de wegcode

Artikel 10. Op de Frederik Burvenichstraat ter hoogte van het kruispunt met de Robert Rinskopflaan geldt:

de bestuurders moeten de rijstrook volgen om in de door de pijlen aangewezen richting te rijden.

Dit wordt gesignaleerd door:

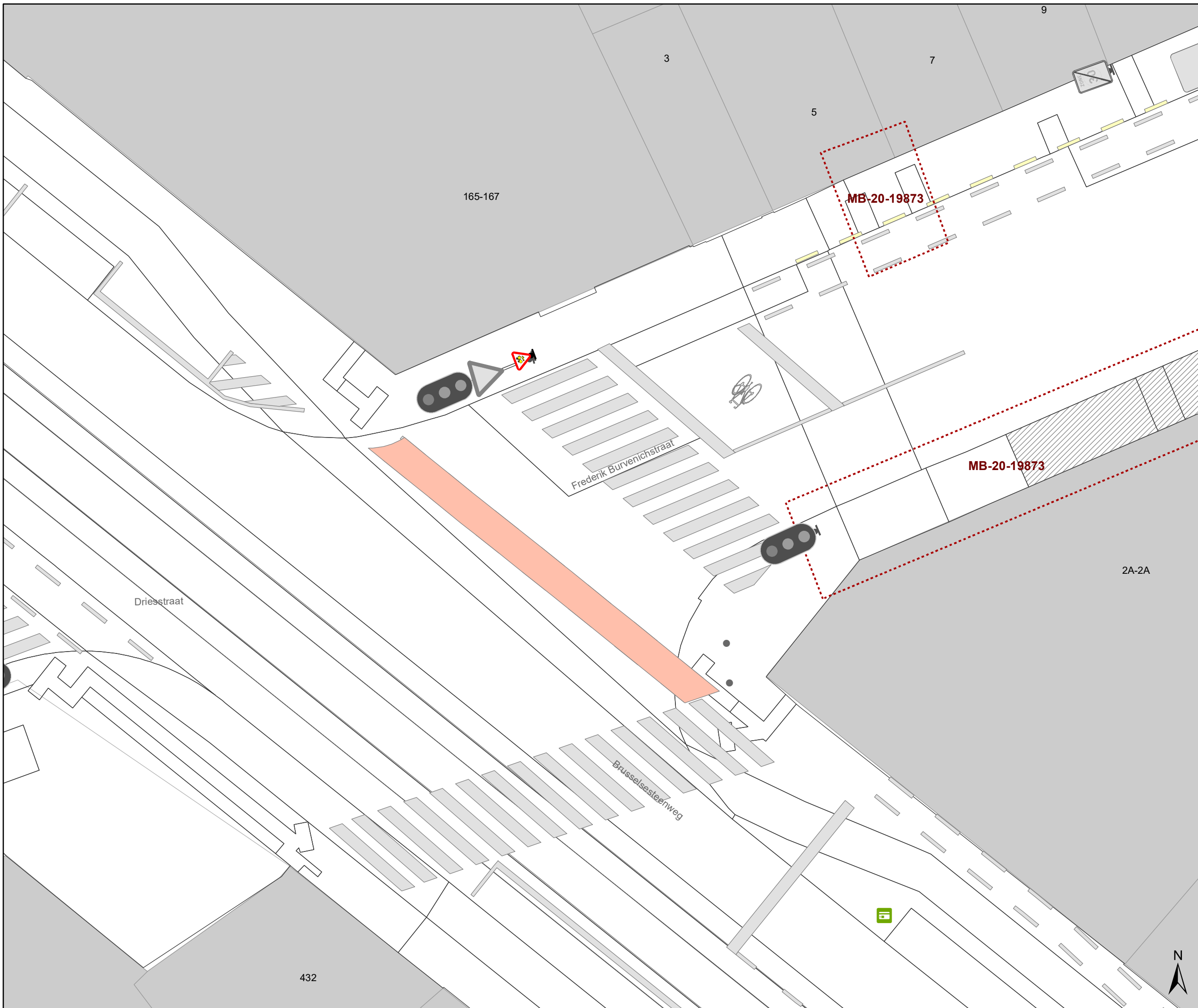
- wegmarkeringen overeenkomstig art.77.1 van de wegcode

Artikel 11. Op de Frederik Burvenichstraat van begin tot einde geldt:
voertuigen moeten parkeren binnen de afgebakende plaatsen.
Dit wordt gesignaleerd door:
- wegmarkeringen overeenkomstig art.77.5 van de wegcode




Artikel 12. Op de Frederik Burvenichstraat ter hoogte van het kruispunt met de Robert Rinskopflaan geldt:
op de Frederik Burvenichstraat ter hoogte van het kruispunt met de Oude Brusselseweg geldt:
op de Frederik Burvenichstraat ter hoogte van het kruispunt met de Jef Vandermeulenstraat geldt:
de bestuurders moeten het verkeersplateau dubbel voorzichtig en met matige snelheid naderen, zodat zij erover rijden met een snelheid die niet meer bedraagt dan 30 km per uur.
Dit wordt gesignaleerd door:
- een plateau

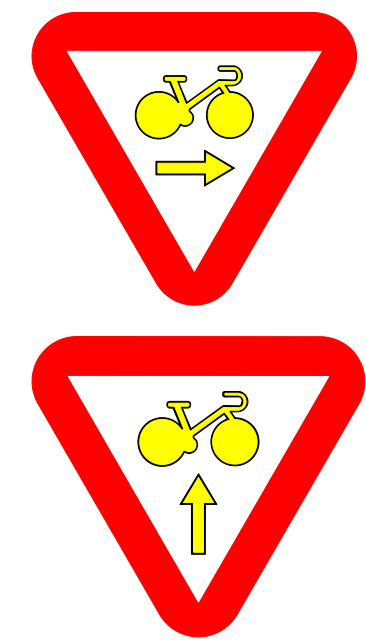
(einde reglement)






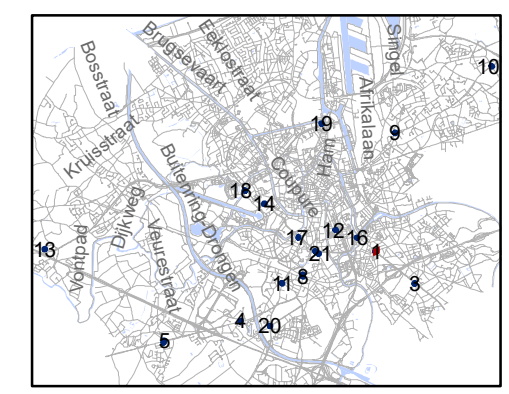
Legende

-  Bestaande verkeersborden
-  Geplande verkeersborden
-  Bestaande wegmarkeringen



Overige

-  **MB-XX:** Ander gepland dossier (in voorbereiding bij MOBBED)

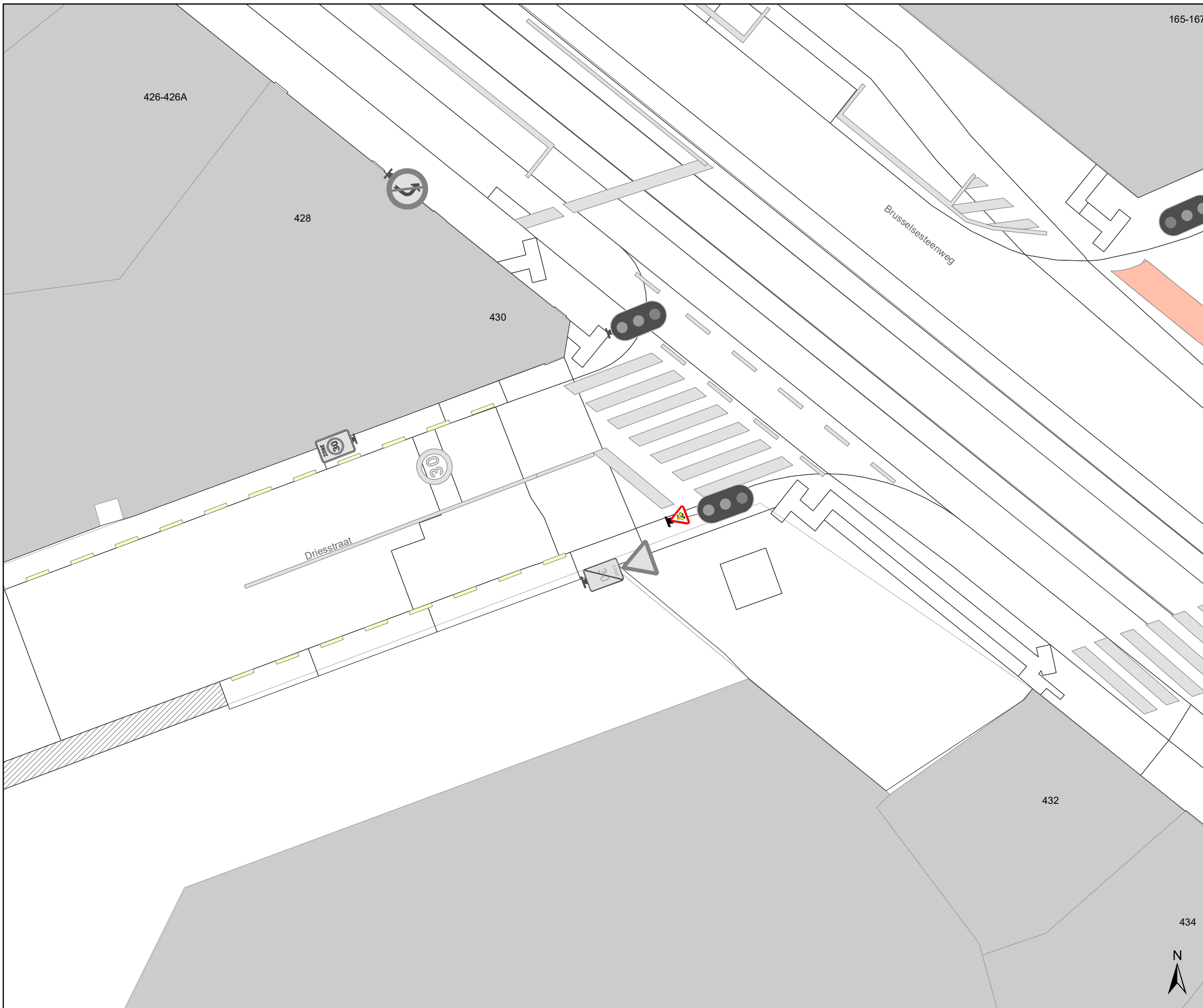


gent: Mobiliteitsbedrijf stad Gent
Verkeerstechnische taken

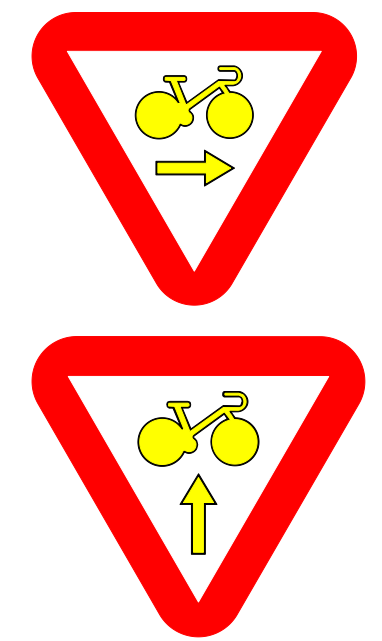
RADR-RDDR kruispunten met Gewestwegen

Dossiernummer 106973-65571

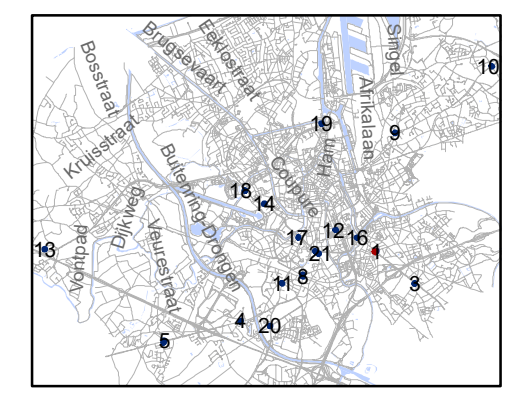
DATUM	SCHAAL	PLAN	P.FORMAAT
17/02/2021	1/150	1/21	A3



- ### Legende
- Bestaande verkeersborden
 - Geplande verkeersborden
 - Bestaande wegmarkeringen



- ### Overige
- Ander gepland dossier (in voorbereiding bij MOBBED)

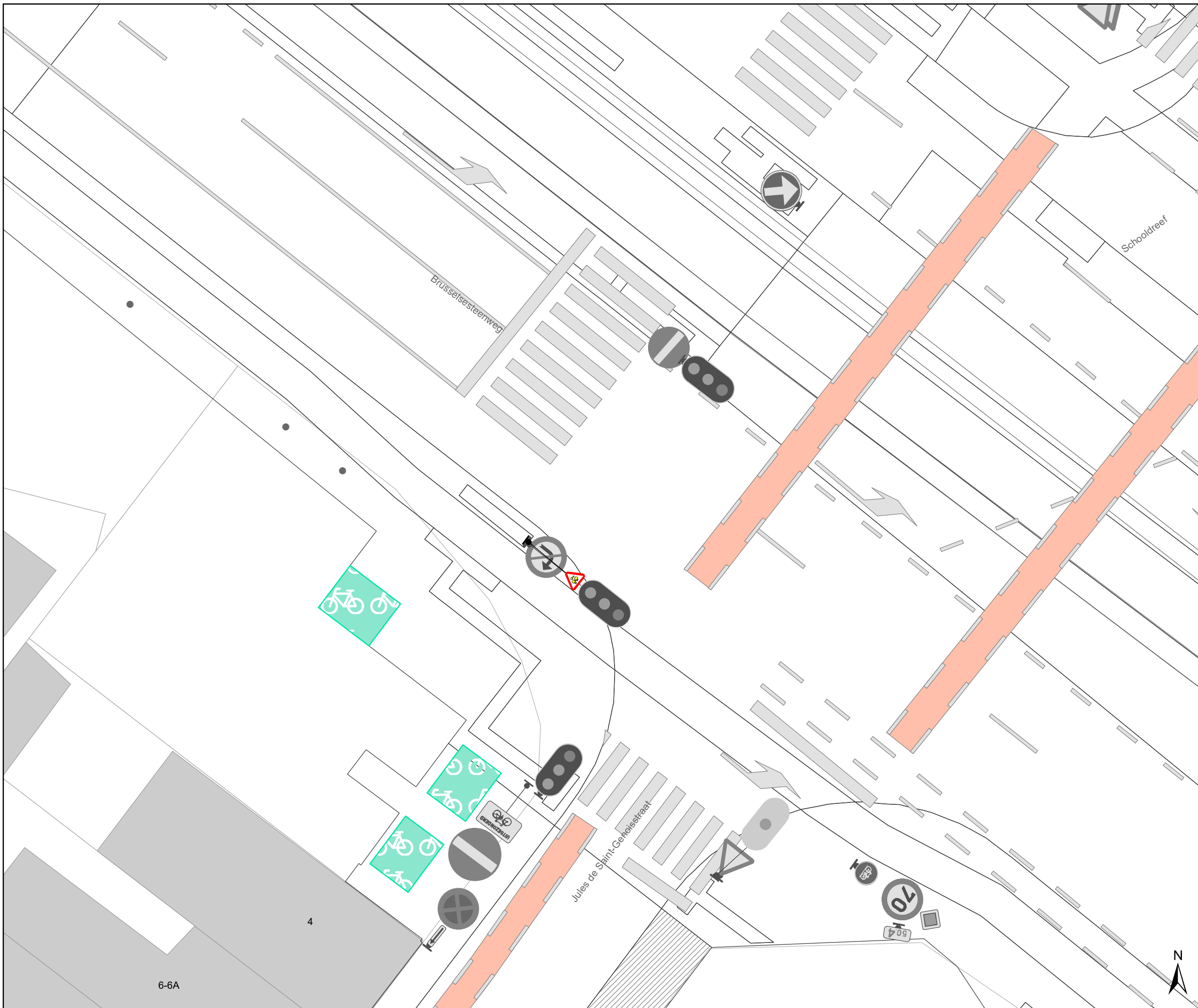


gent: Mobiliteitsbedrijf stad Gent
Verkeerstechnische taken

RADR-RDDR
kruispunten met Gewestwegen

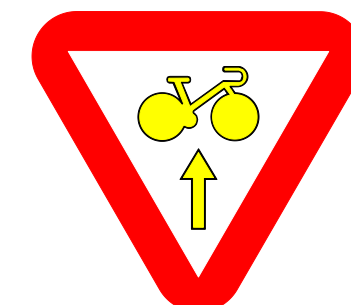
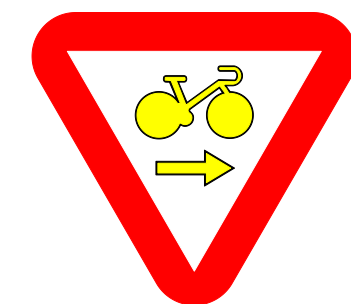
Dossiernummer 106973-65571

DATUM	SCHAAL	PLAN	P FORMAAT
17/02/2021	1/150	2/21	A3



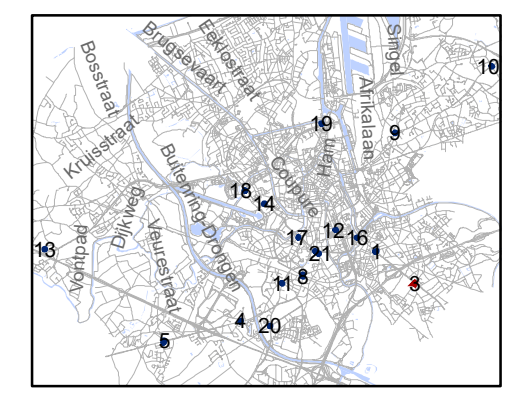
Legende

- Bestaande verkeersborden
- Geplande verkeersborden
- Bestaande wegmarkeringen



Overige

- Ander gepland dossier (in voorbereiding bij MOBBED)



gent: Mobiliteitsbedrijf stad Gent
Verkeerstechnische taken

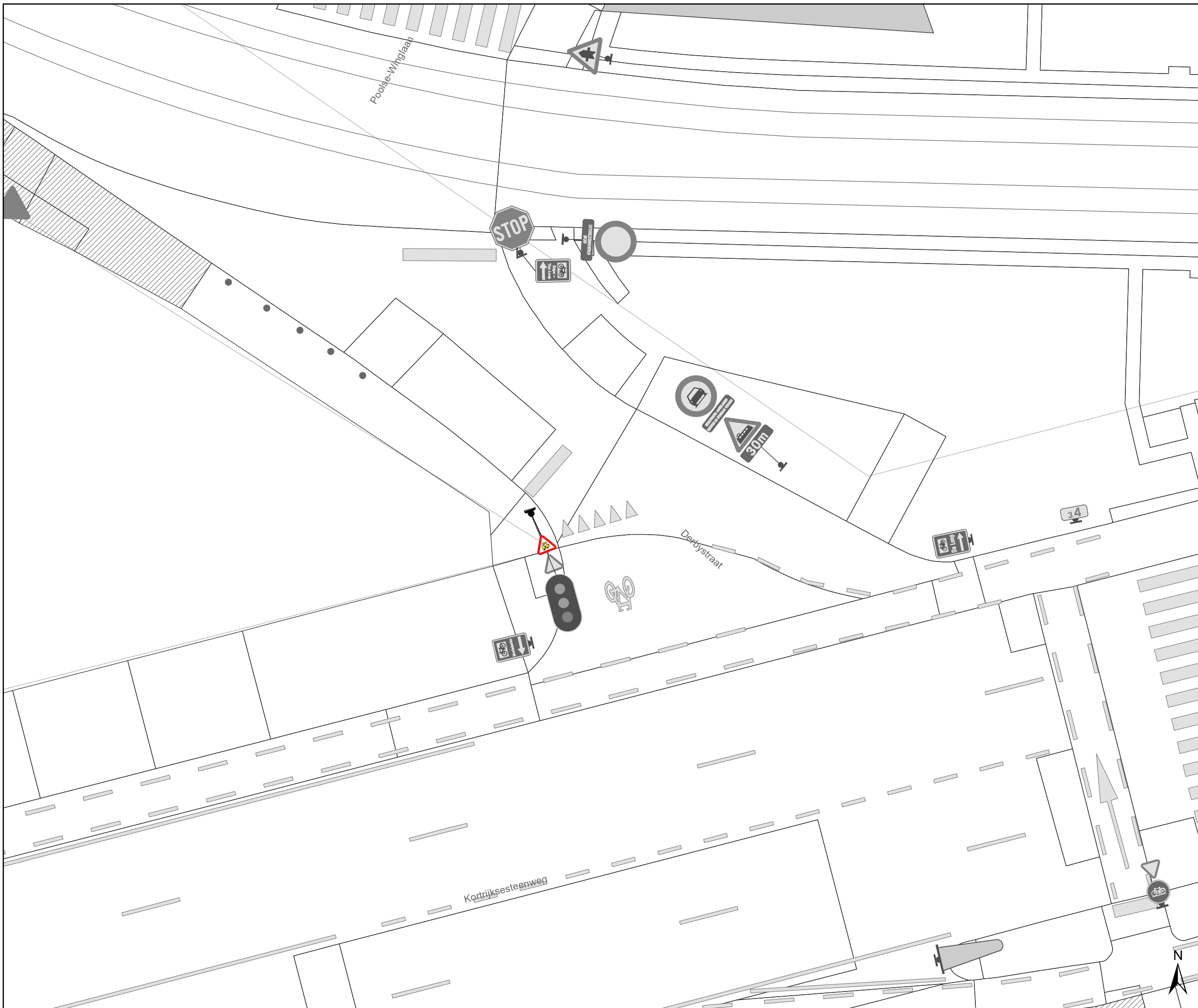
RADR-RDDR
kruispunten met Gewestwegen

Dossiernummer 106973-65571




DATUM	SCHAAL	PLAN	P FORMAAT
17/02/2021	1/150	3/21	A3

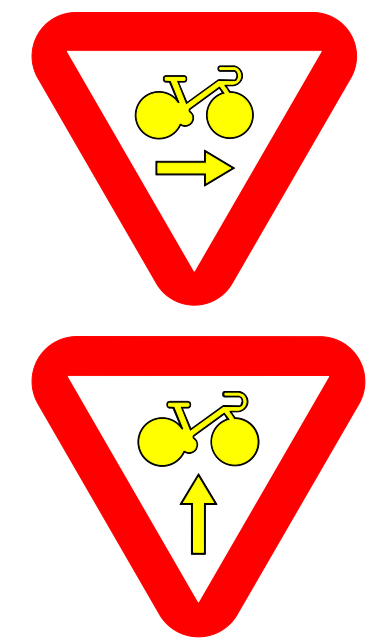
6-6A


4

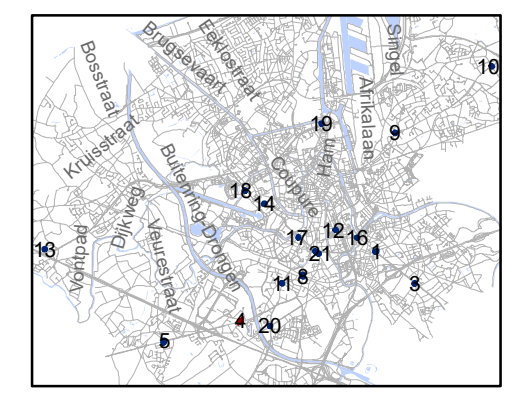


Legende

-  Bestaande verkeersborden
-  Geplande verkeersborden
-  Bestaande wegmarkeringen



- Overige**
-  Ander gepland dossier (in voorbereiding bij MOBBED)

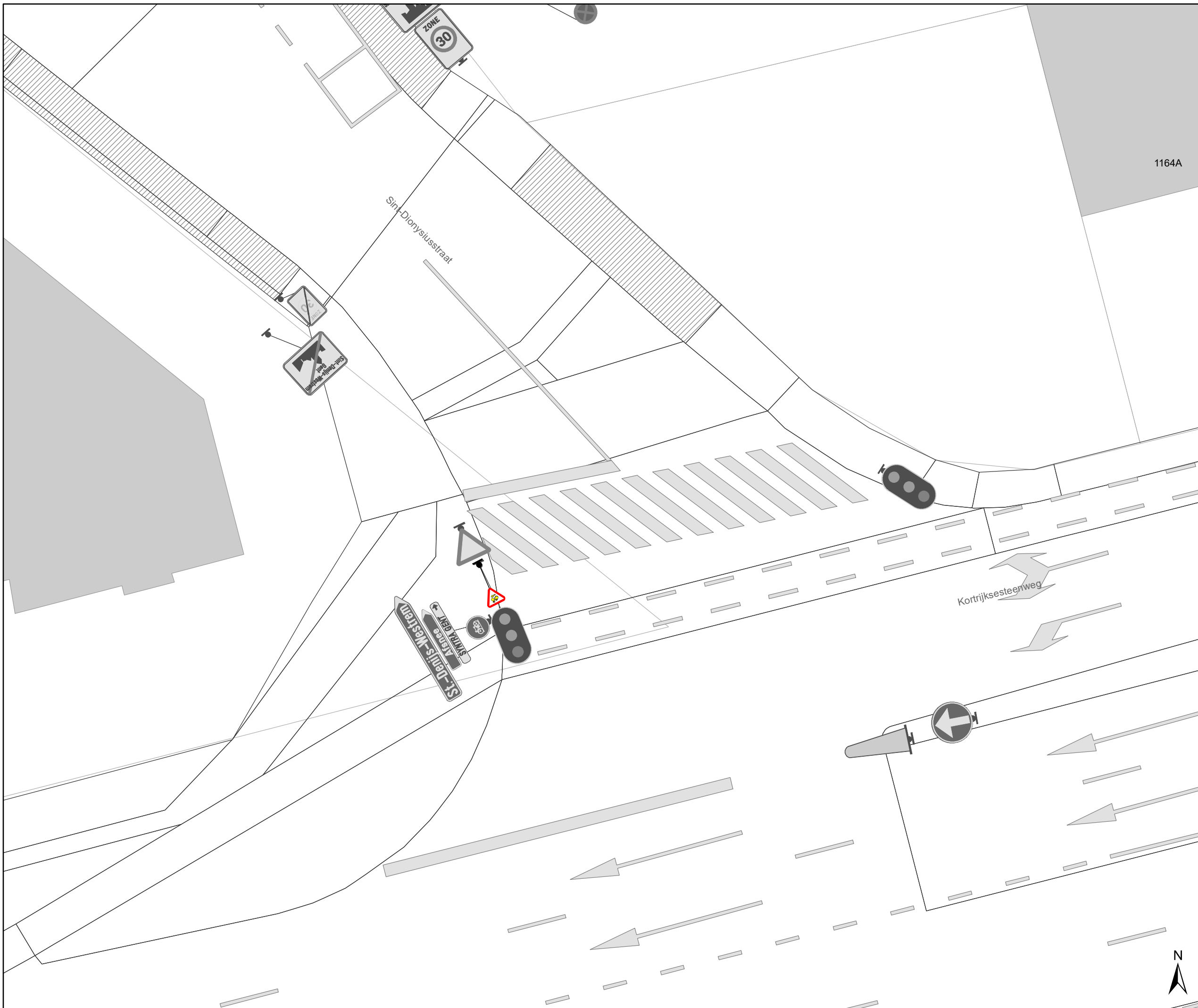


gent: Mobiliteitsbedrijf stad Gent
Verkeerstechnische taken

RADR-RDDR
kruispunten met Gewestwegen

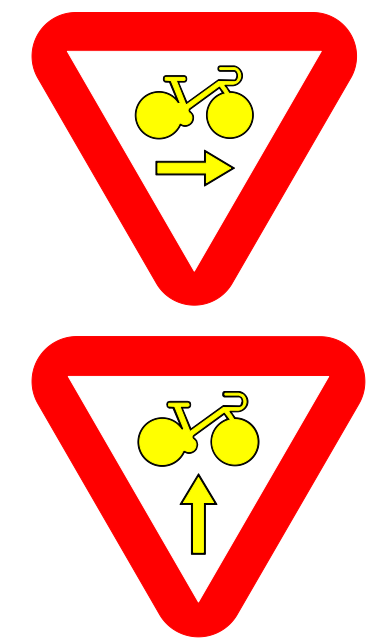
Dossiernummer 106973-65571

DATUM	SCHAAL	PLAN	P.FORMAAT
17/02/2021	1/150	4/21	A3



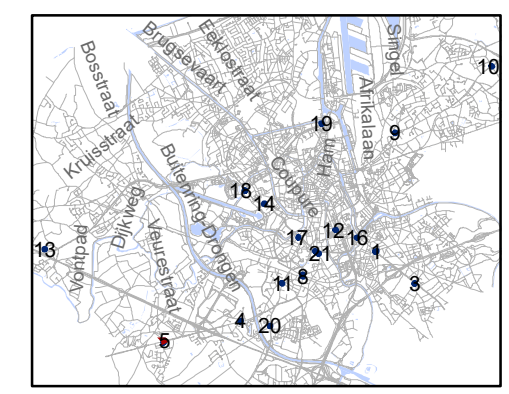
Legende

- Bestaande verkeersborden
- Geplande verkeersborden
- Bestaande wegmarkeringen



Overige

- Ander gepland dossier (in voorbereiding bij MOBBED)

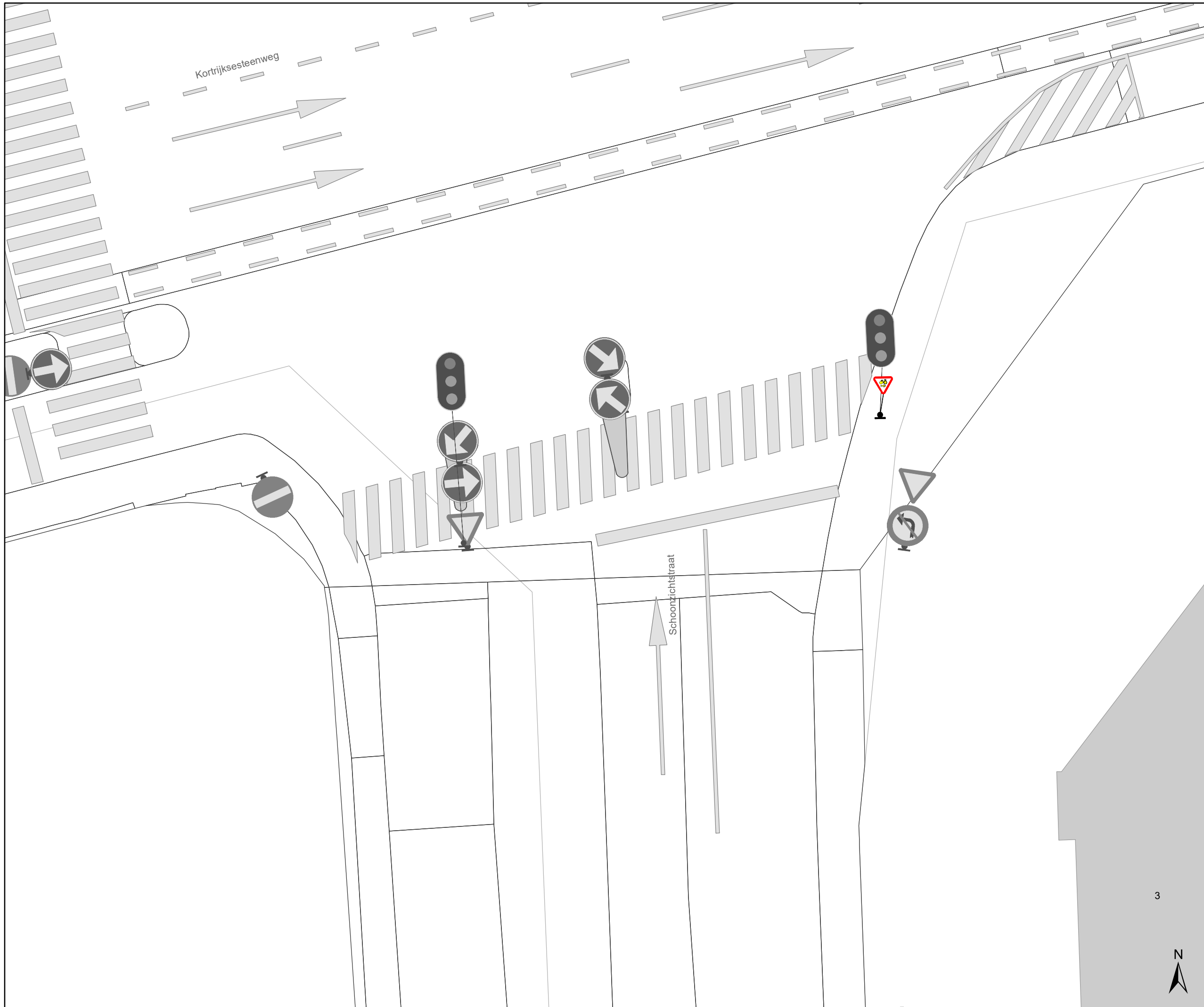


gent: Mobiliteitsbedrijf stad Gent
Verkeerstechnische taken

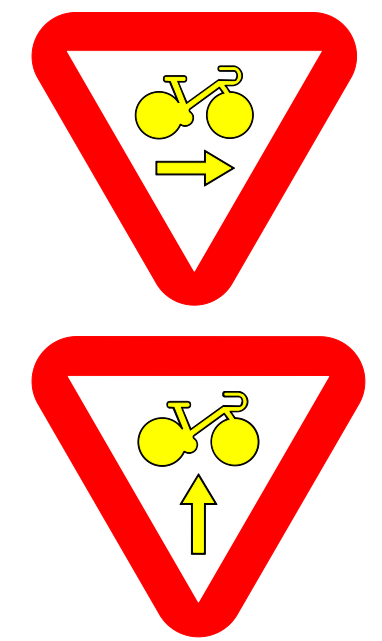
RADR-RDDR
kruispunten met Gewestwegen

Dossiernummer 106973-65571

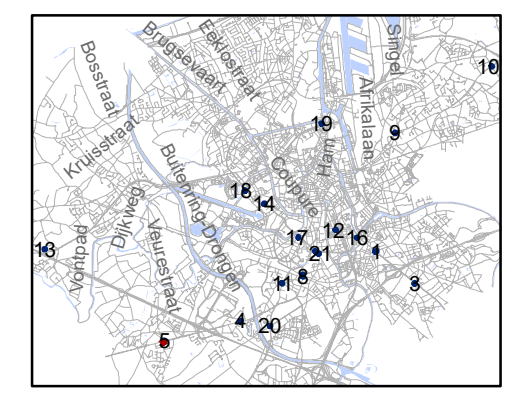
DATUM	SCHAAL	PLAN	P.FORMAAT
17/02/2021	1/150	5/21	A3



- ### Legende
- Bestaande verkeersborden
 - Geplande verkeersborden
 - Bestaande wegmarkeringen



- Overige**
- Ander gepland dossier (in voorbereiding bij MOBBED)

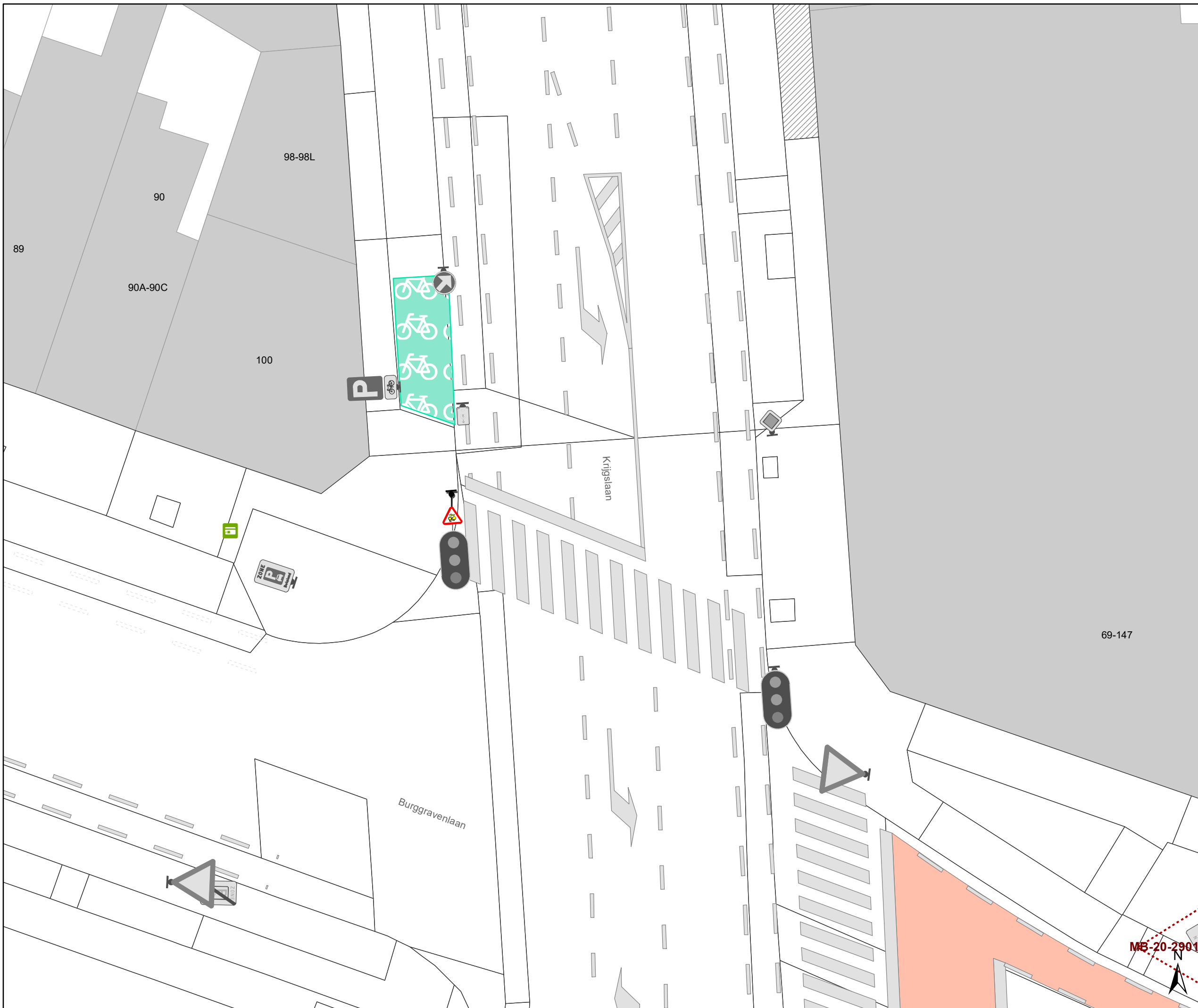


gent: Mobiliteitsbedrijf stad Gent
Verkeerstechnische taken

RADR-RDDR
kruispunten met Gewestwegen

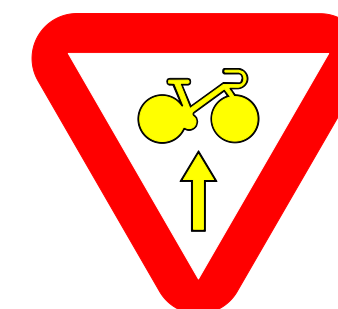
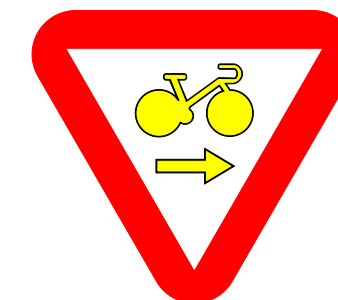
Dossiernummer 106973-65571

DATUM	SCHAAL	PLAN	P.FORMAAT
17/02/2021	1/150	6/21	A3




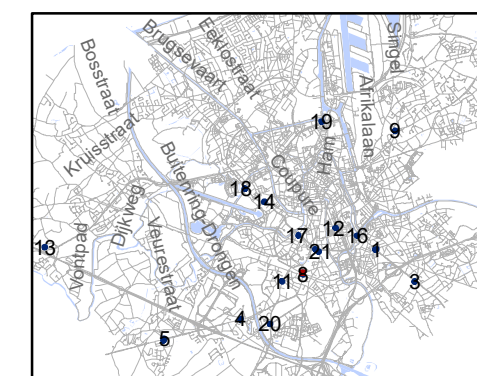
Legende

-  Bestaande verkeersborden
-  Geplande verkeersborden
-  Bestaande wegmarkeringen



Overige

-  Ander gepland dossier (in voorbereiding bij MOBBED)

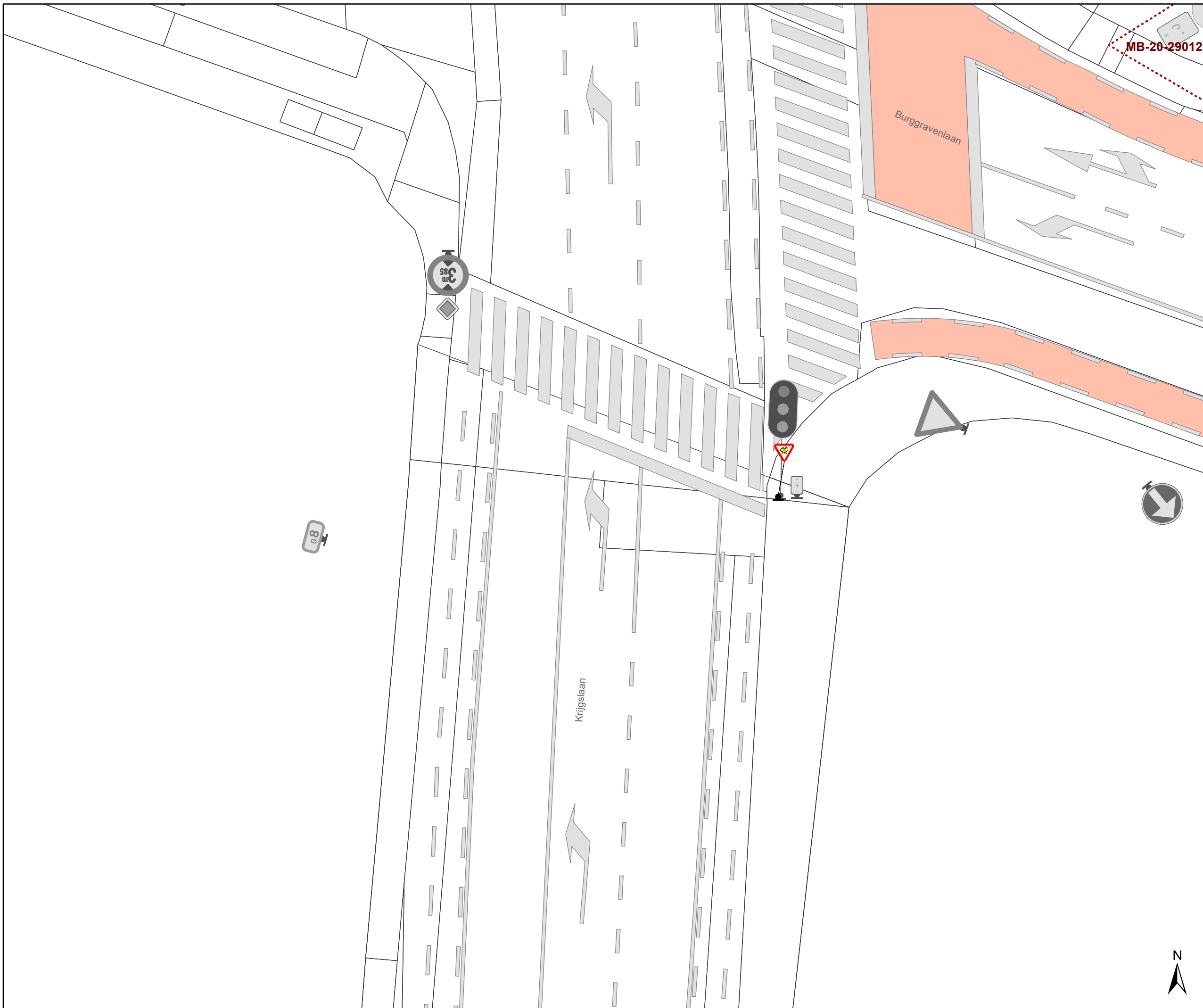


gent: Mobiliteitsbedrijf stad Gent
Verkeerstechnische taken




RADR-RDDR kruispunten met Gewestwegen

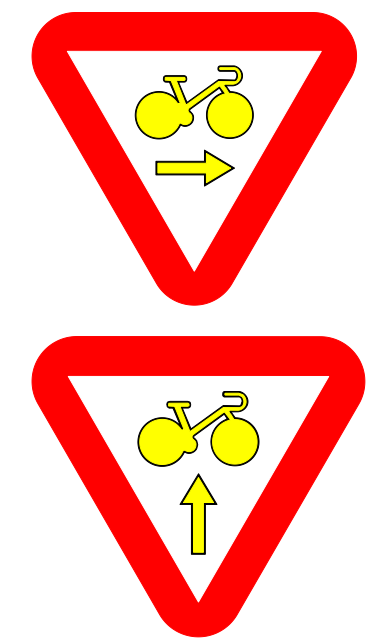
Dossiernummer 106973-65571

DATUM	SCHAAL	PLAN	P.FORMAAT
17/02/2021	1/150	7/21	A3




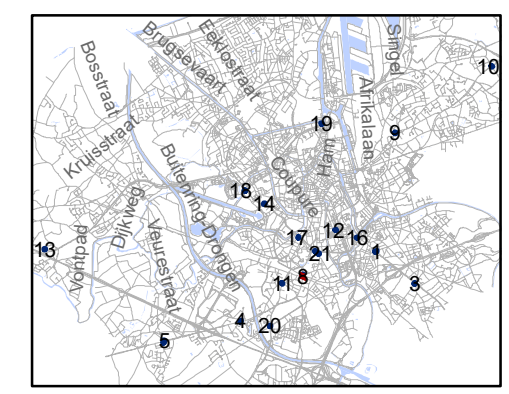
Legende

-  Bestaande verkeersborden
-  Geplande verkeersborden
-  Bestaande wegmarkeringen



Overige

-  Ander gepland dossier (in voorbereiding bij MOBBED)

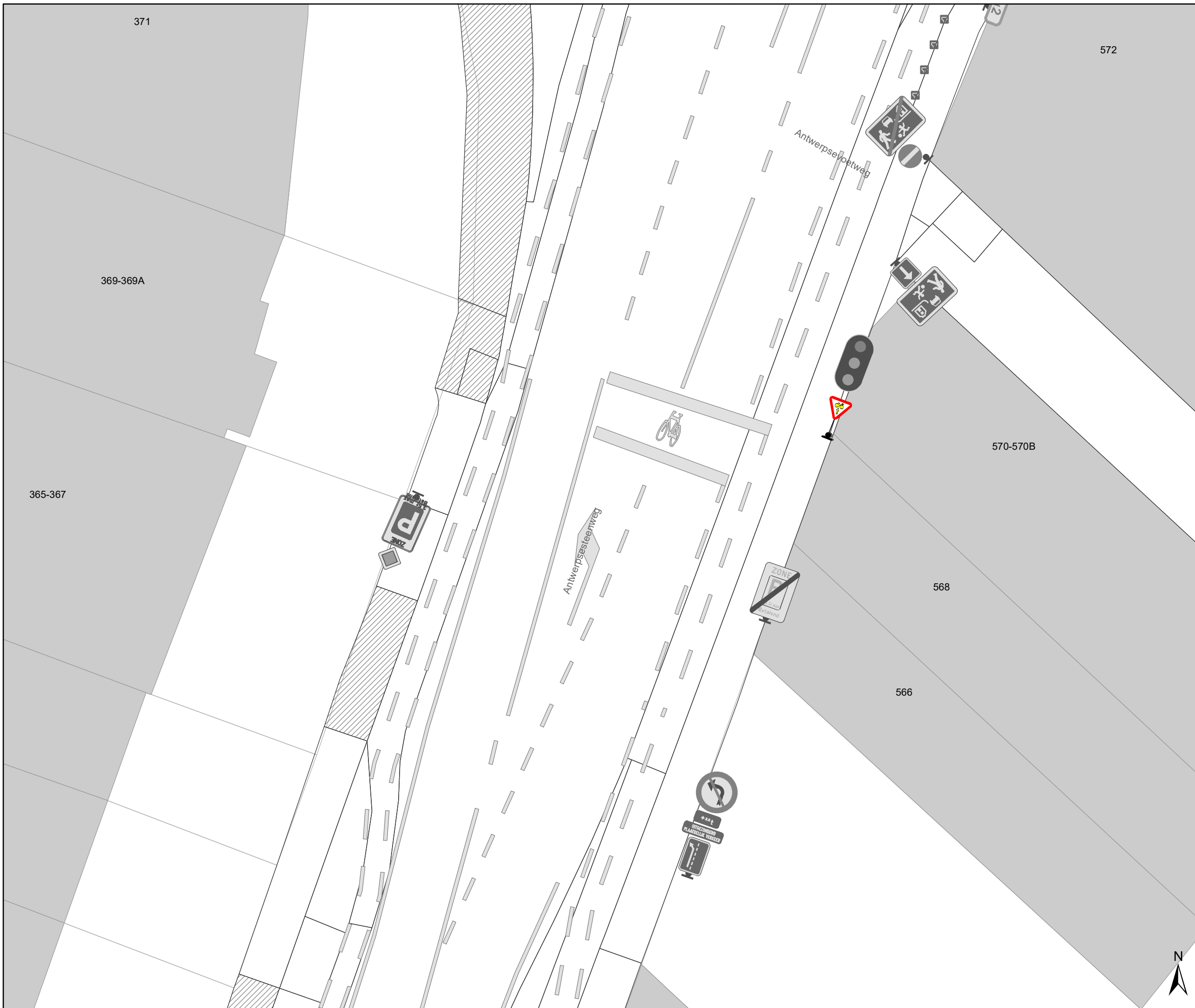


gent: Mobiliteitsbedrijf stad Gent
Verkeerstechnische taken

RADR-RDDR kruispunten met Gewestwegen

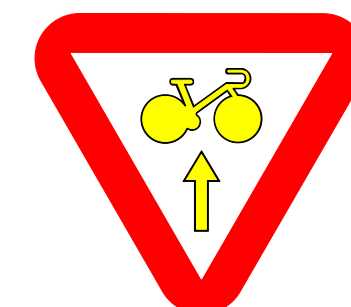
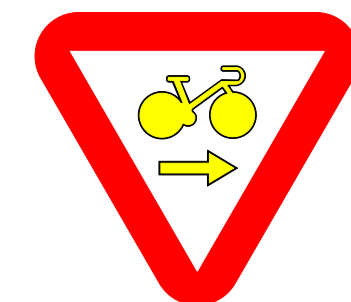
Dossiernummer 106973-65571

DATUM	SCHAAL	PLAN	P.FORMAAT
17/02/2021	1/150	8/21	A3




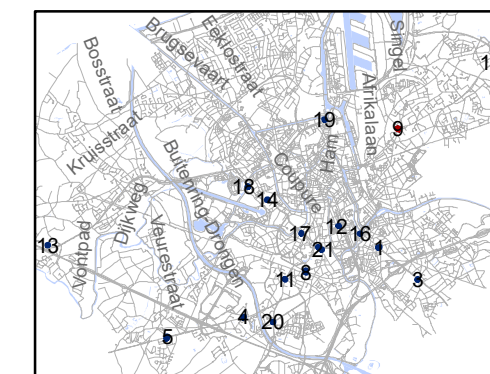
Legende

-  Bestaande verkeersborden
-  Geplande verkeersborden
-  Bestaande wegmarkeringen



Overige

-  **MB-XX:** Ander gepland dossier (in voorbereiding bij MOBBED)

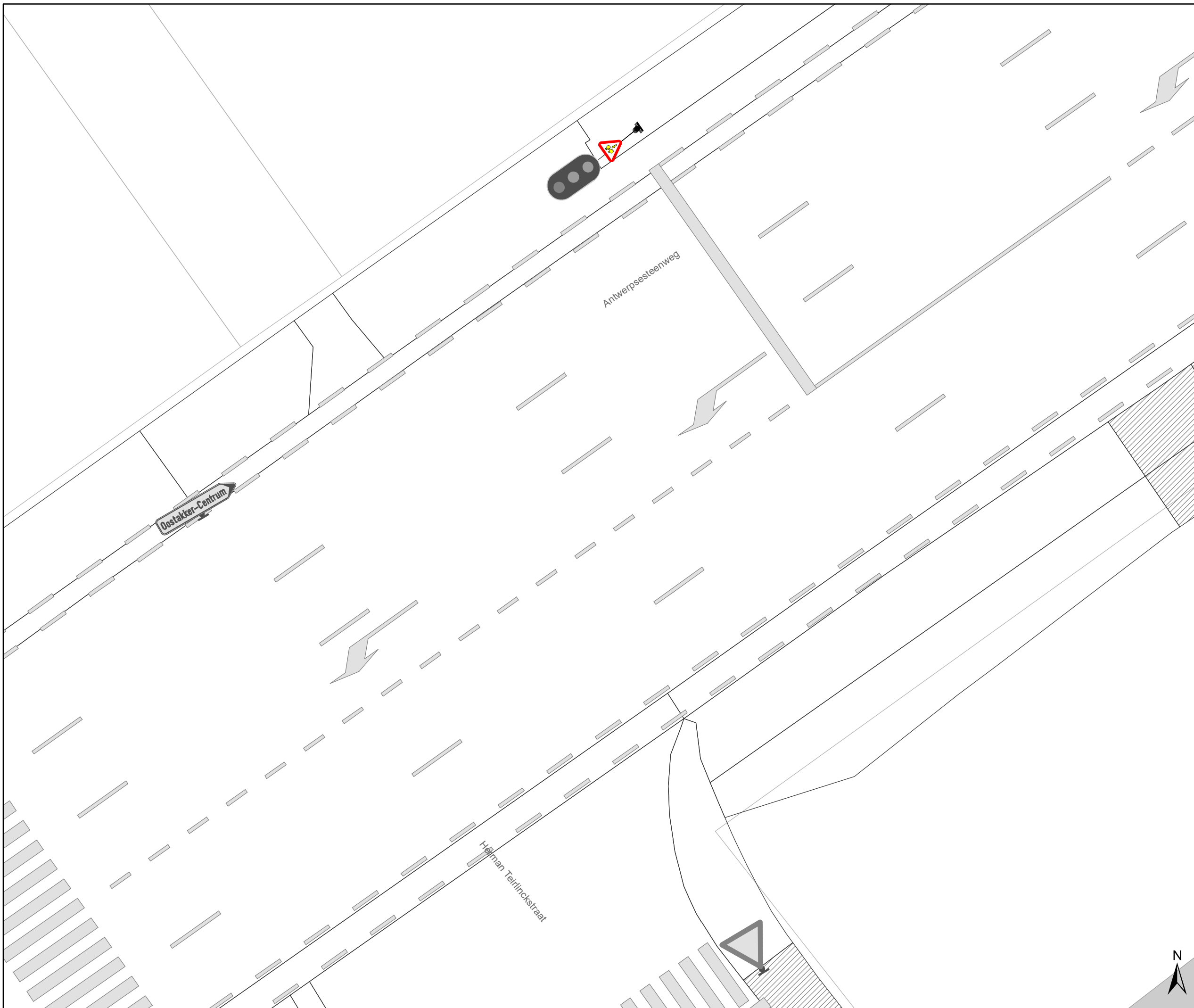


gent: Mobiliteitsbedrijf stad Gent
Verkeerstechnische taken

RADR-RDDR kruispunten met Gewestwegen

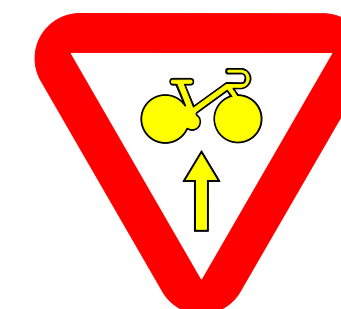

Dossiernummer 106973-65571

DATUM	SCHAAL	PLAN	P.FORMAAT
17/02/2021	1/150	9/21	A3




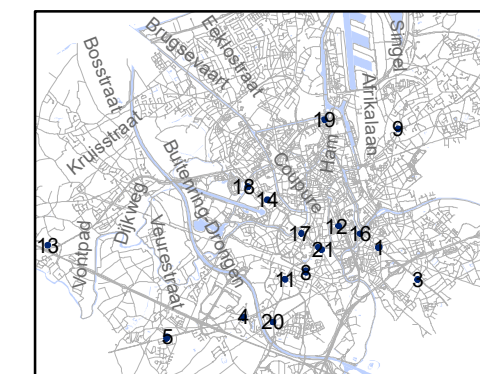
Legende

-  Bestaande verkeersborden
-  Geplande verkeersborden
-  Bestaande wegmarkeringen



Overige

-  Ander gepland dossier (in voorbereiding bij MOBBED)

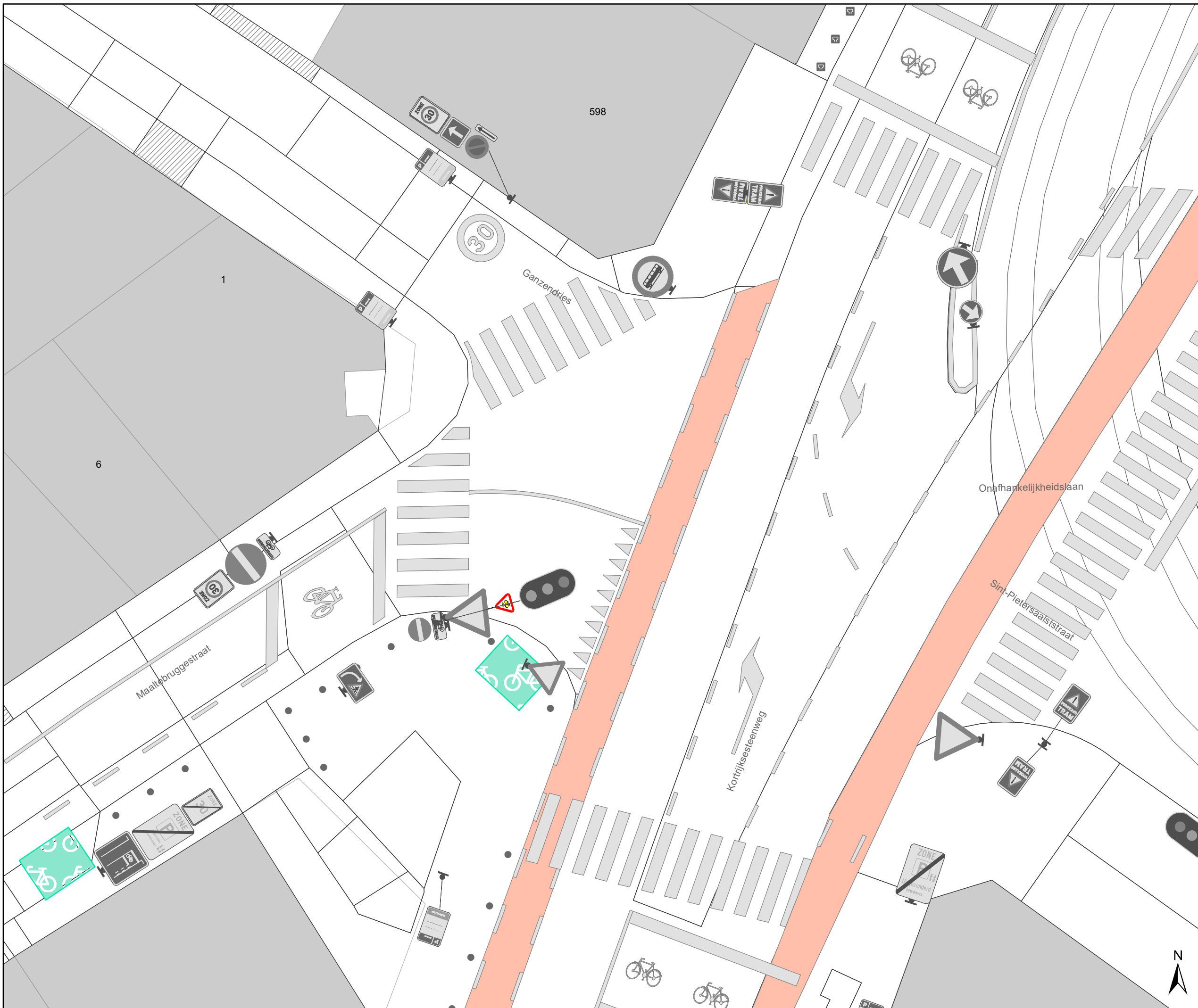


gent: Mobiliteitsbedrijf stad Gent
Verkeerstechnische taken




RADR-RDDR kruispunten met Gewestwegen

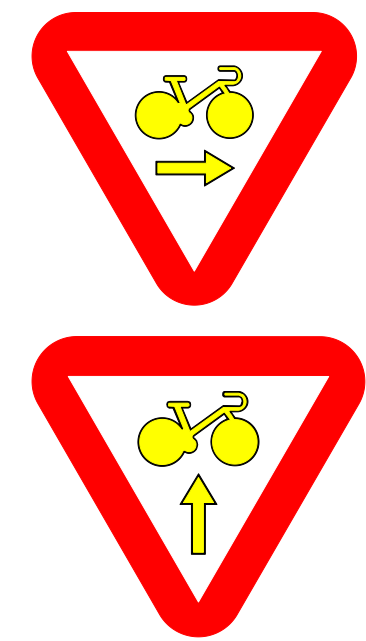
Dossiernummer 106973-65571

DATUM	SCHAAL	PLAN	P.FORMAAT
17/02/2021	1/150	10/21	A3




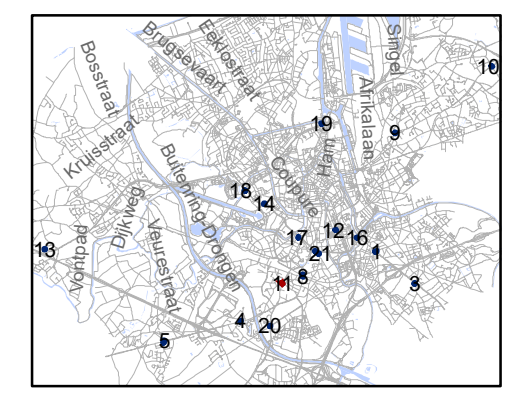
Legende

-  Bestaande verkeersborden
-  Geplande verkeersborden
-  Bestaande wegmarkeringen



Overige

-  Ander gepland dossier (in voorbereiding bij MOBBED)



gent: Mobiliteitsbedrijf stad Gent
Verkeerstechnische taken

RADR-RDDR
kruispunten met Gewestwegen

Dossiernummer 106973-65571

DATUM	SCHAAL	PLAN	P.FORMAAT
17/02/2021	1/150	11/21	A3

404-404B

425-432

433-441

MB-19-16542

Jules De Bruyckerdreef

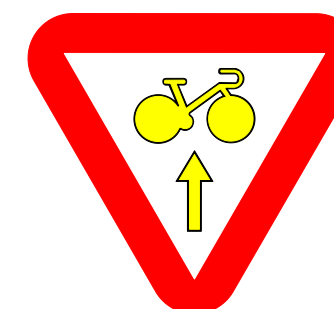
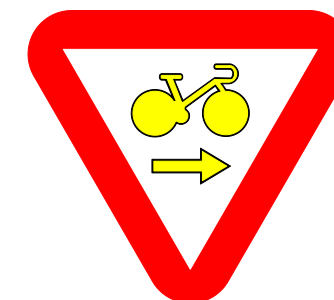
Jules De Bruyckerdreef

Franklin Rooseveltlaan


Muinklaan

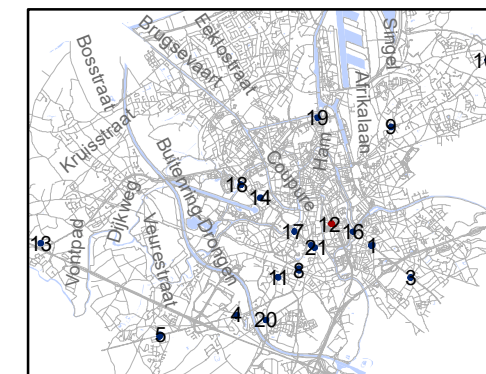
Legende

-  Bestaande verkeersborden
-  Geplande verkeersborden
-  Bestaande wegmarkeringen



Overige

-  Ander gepland dossier (in voorbereiding bij MOBBED)

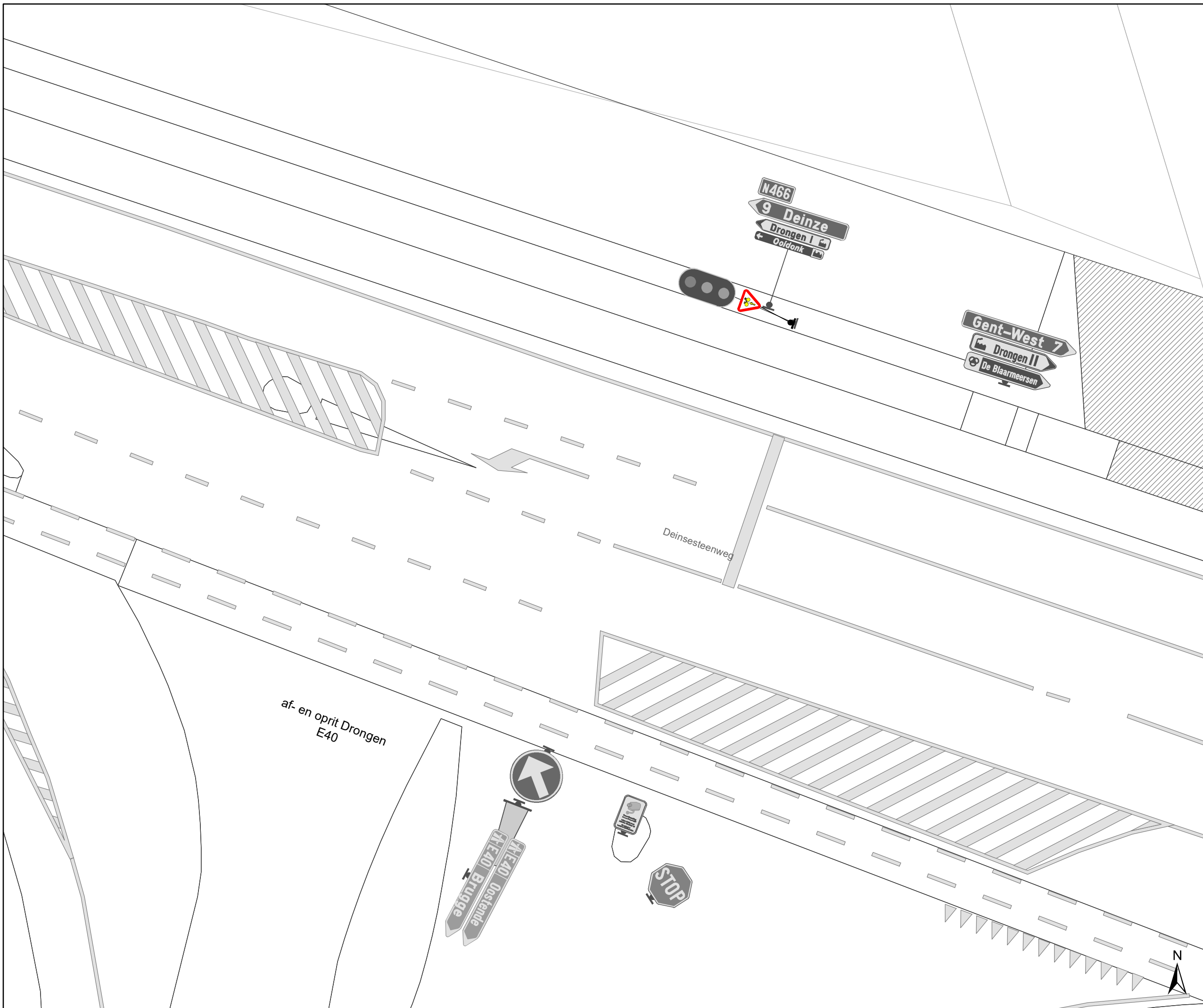


gent: Mobiliteitsbedrijf stad Gent
Verkeerstechnische taken




RADR-RDDR kruispunten met Gewestwegen

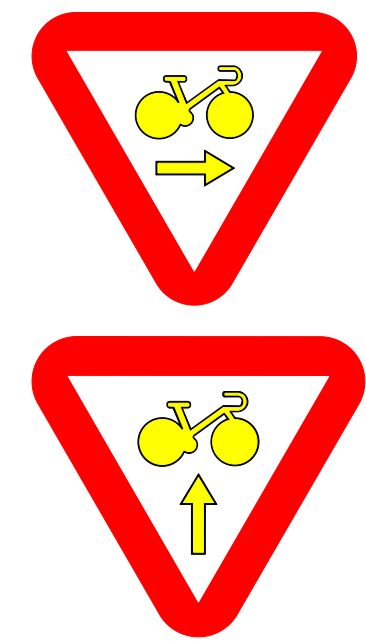
Dossiernummer 106973-65571

DATUM	SCHAAL	PLAN	P.FORMAAT
17/02/2021	1/150	12/21	A3




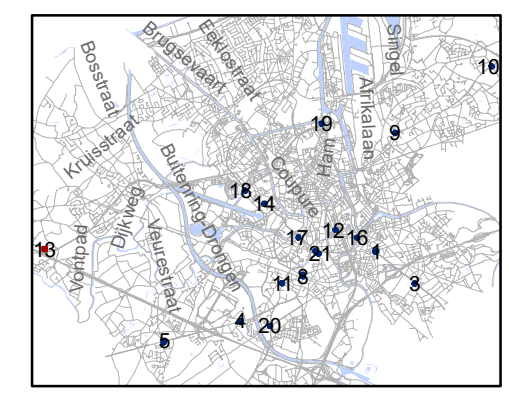
Legende

-  Bestaande verkeersborden
-  Geplande verkeersborden
-  Bestaande wegmarkeringen



Overige

-  Ander gepland dossier (in voorbereiding bij MOBBED)

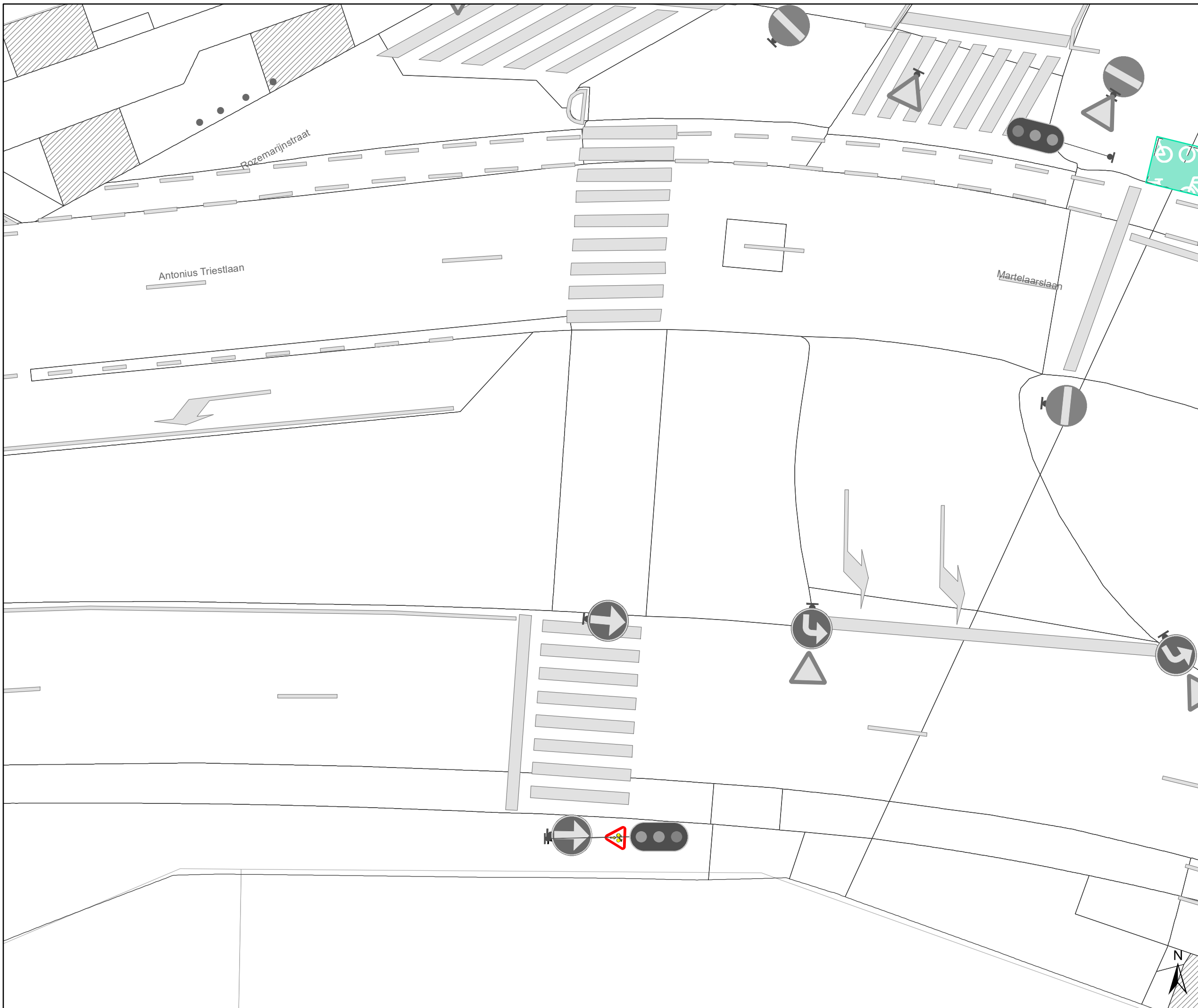


gent: Mobiliteitsbedrijf stad Gent
Verkeerstechnische taken




RADR-RDDR
kruispunten met Gewestwegen

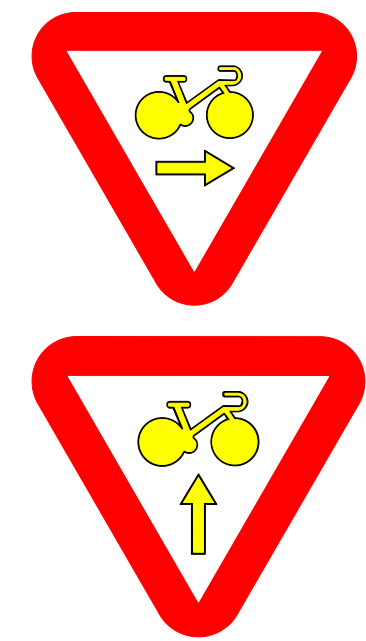
Dossiernummer 106973-65571

DATUM	SCHAAL	PLAN	P FORMAAT
17/02/2021	1/150	13/21	A3




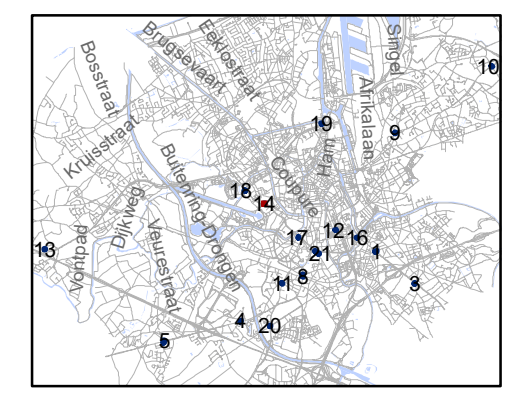
Legende

-  Bestaande verkeersborden
-  Geplande verkeersborden
-  Bestaande wegmarkeringen



Overige

-  Ander gepland dossier (in voorbereiding bij MOBBED)

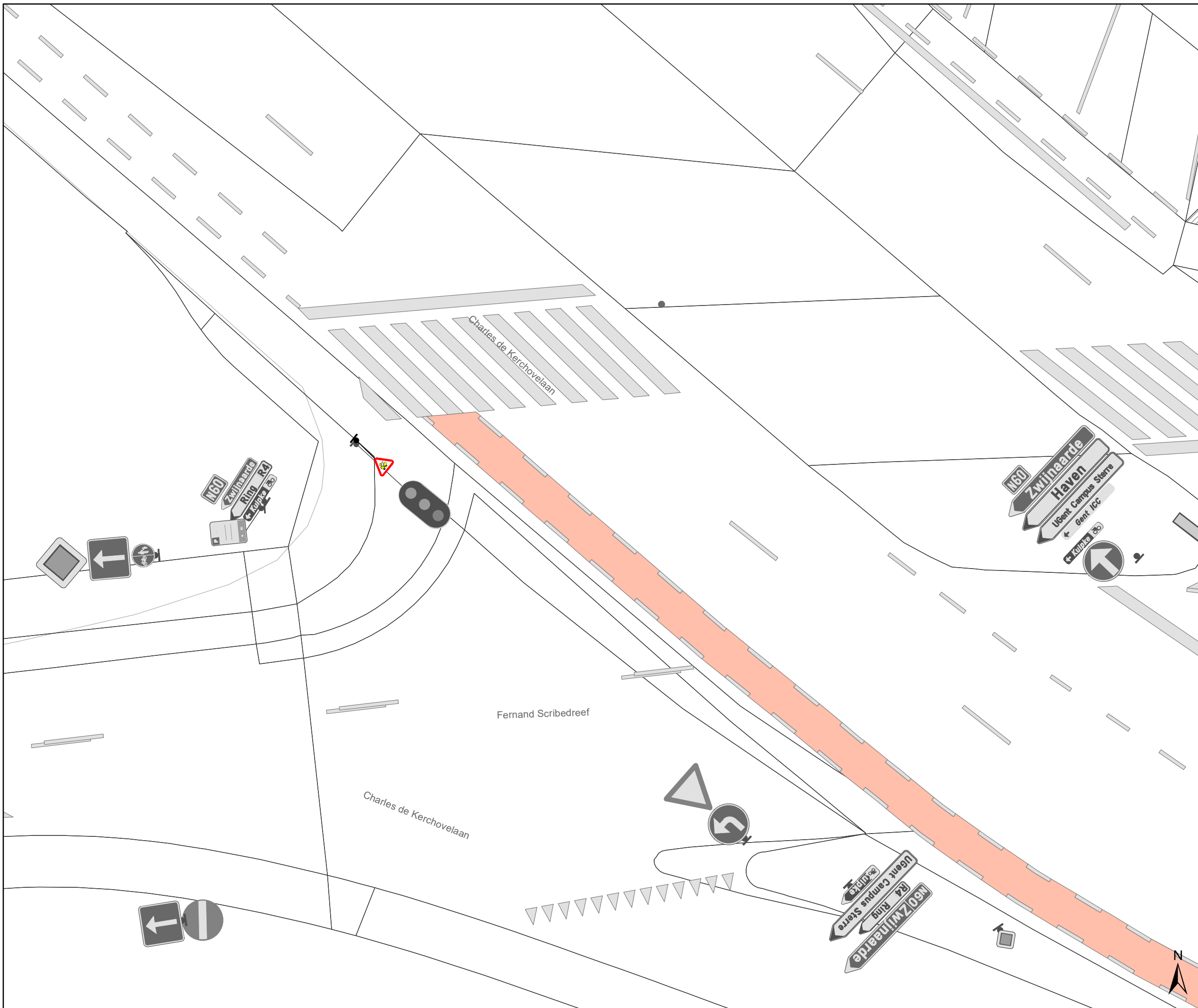


gent: Mobiliteitsbedrijf stad Gent
Verkeerstechnische taken

RADR-RDDR kruispunten met Gewestwegen

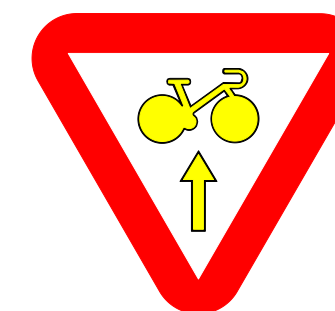

Dossiernummer 106973-65571

DATUM	SCHAAL	PLAN	P.FORMAAT
17/02/2021	1/150	14/21	A3



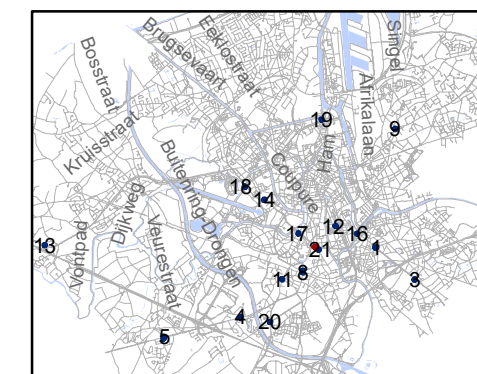
Legende

- Bestaande verkeersborden
- Geplande verkeersborden
- Bestaande wegmarkeringen



Overige

- Ander gepland dossier (in voorbereiding bij MOBBED)

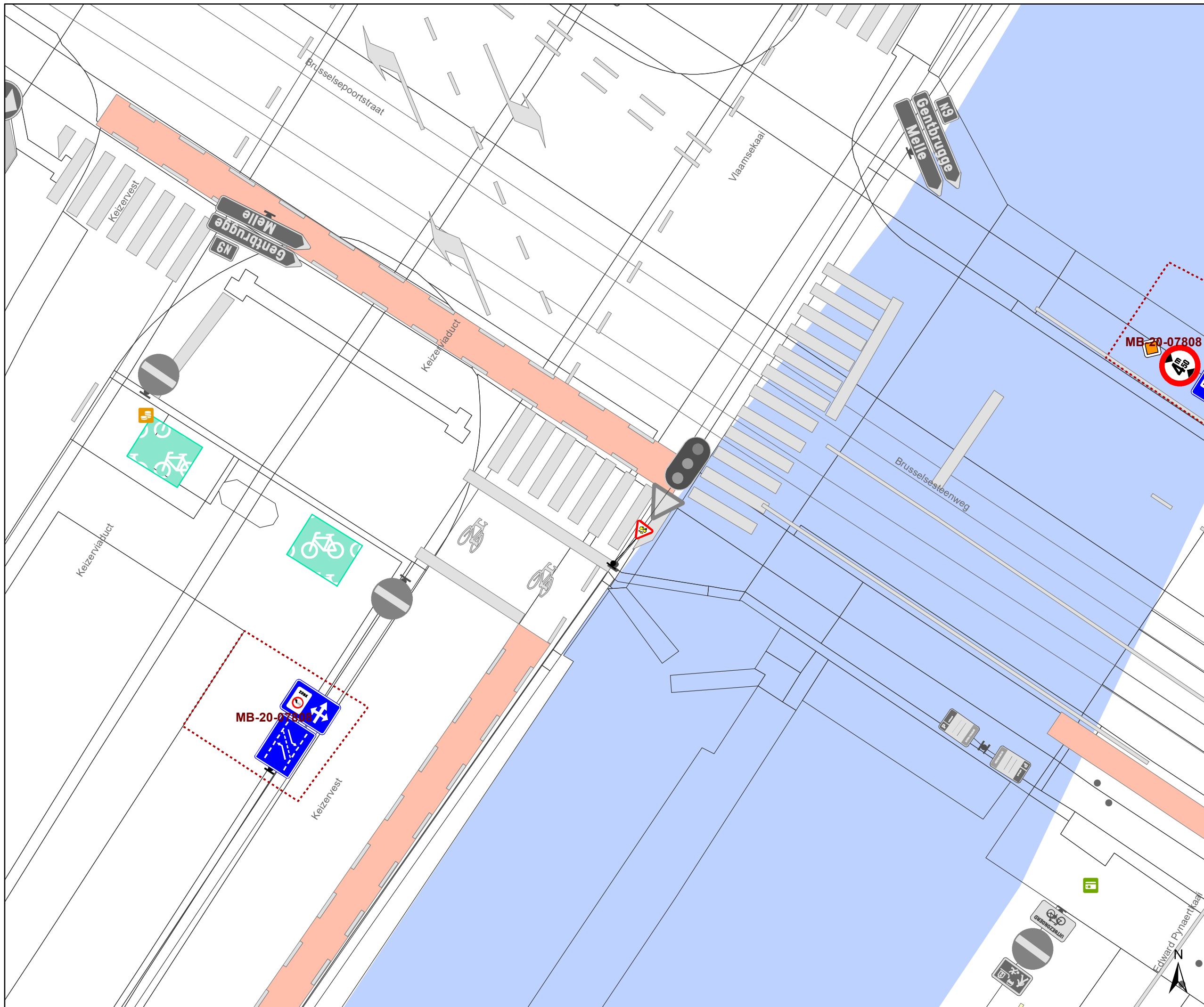


gent: Mobiliteitsbedrijf stad Gent
Verkeerstechnische taken

RADR-RDDR kruispunten met Gewestwegen

Dossiernummer 106973-65571

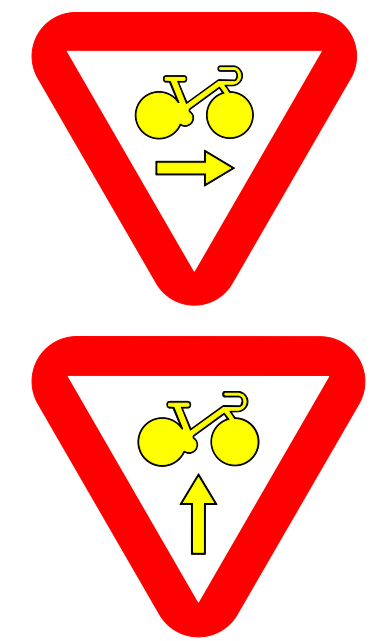
DATUM	SCHAAL	PLAN	P FORMAAT
17/02/2021	1/150	15/21	A3



Legende

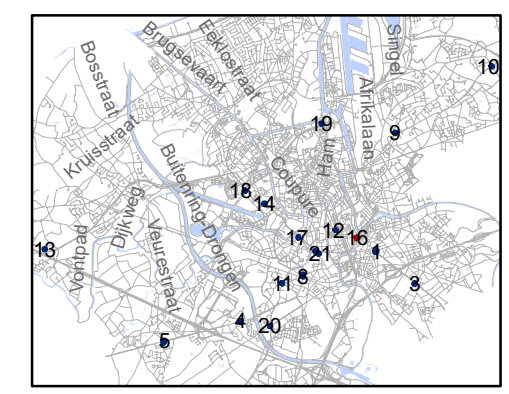
- Bestaande verkeersborden
- Geplande verkeersborden

- Bestaande wegmarkeringen



Overige

- Ander gepland dossier (in voorbereiding bij MOBBED)

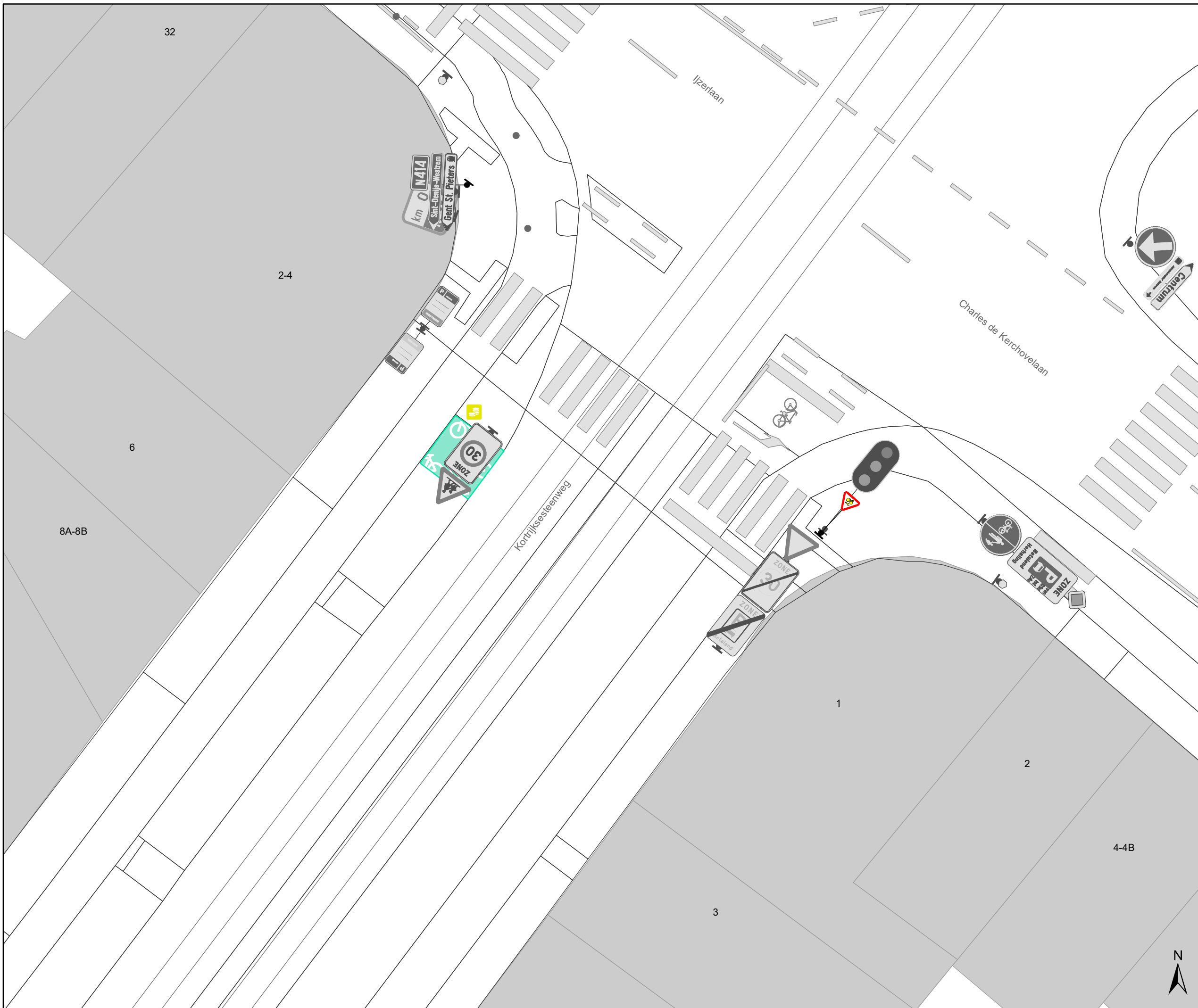


gent: Mobiliteitsbedrijf stad Gent
Verkeerstechnische taken

RADR-RDDR
kruispunten met Gewestwegen

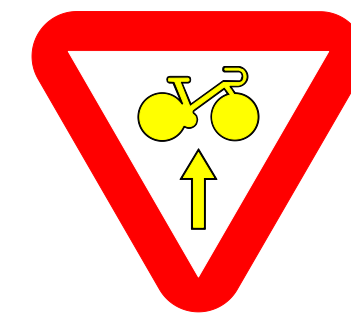
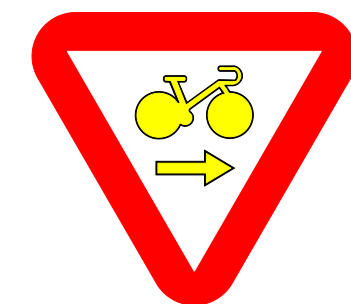
Dossiernummer 106973-65571

DATUM	SCHAAL	PLAN	P.FORMAAT
17/02/2021	1/150	16/21	A3




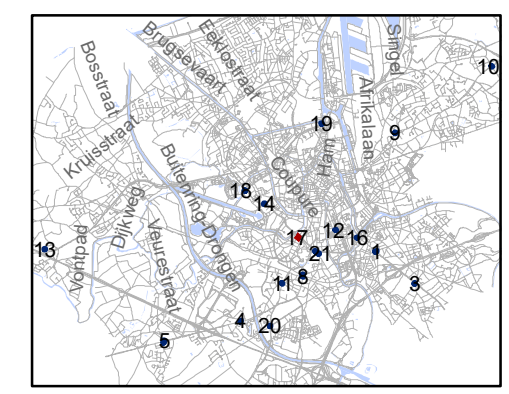
Legende

-  Bestaande verkeersborden
-  Geplande verkeersborden
-  Bestaande wegmarkeringen



Overige

-  Ander gepland dossier (in voorbereiding bij MOBBERD)



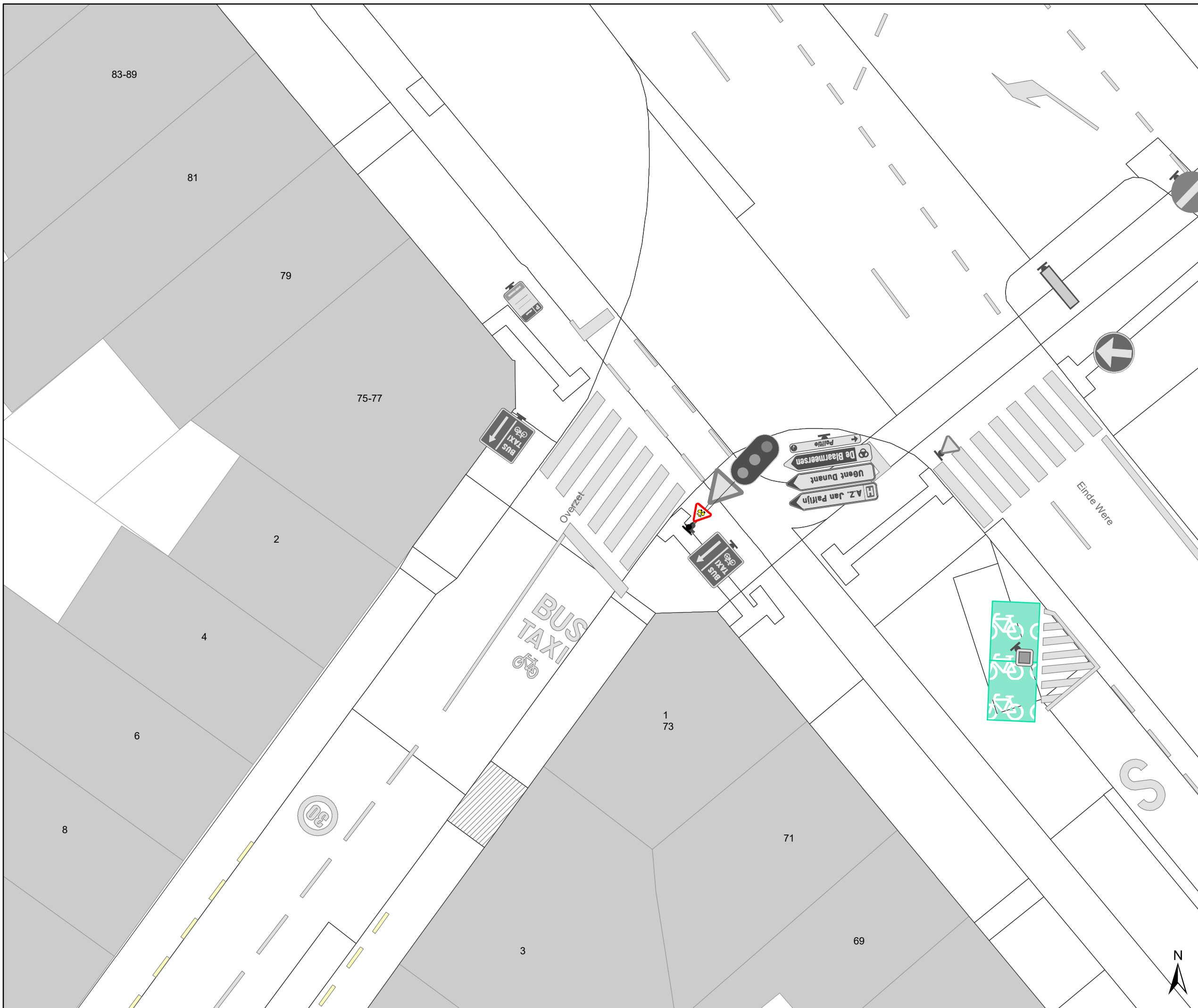
gent: Mobiliteitsbedrijf stad Gent
Verkeerstechnische taken

RADR-RDDR kruispunten met Gewestwegen

Dossiernummer 106973-65571

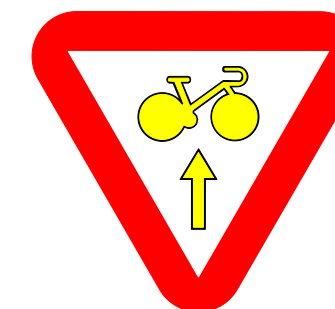
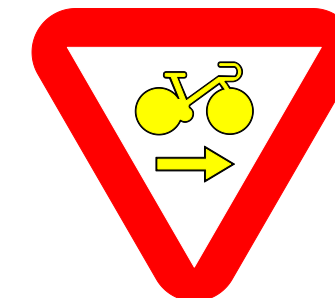
DATUM	SCHAAL	PLAN	P.FORMAAT
17/02/2021	1/150	17/21	A3





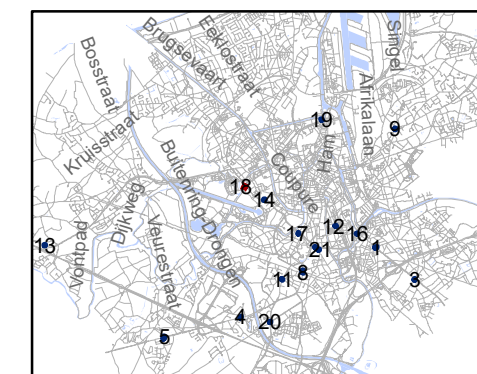
Legende

- Bestaande verkeersborden
- Geplande verkeersborden
- Bestaande wegmarkeringen



Overige

- Ander gepland dossier (in voorbereiding bij MOBBED)

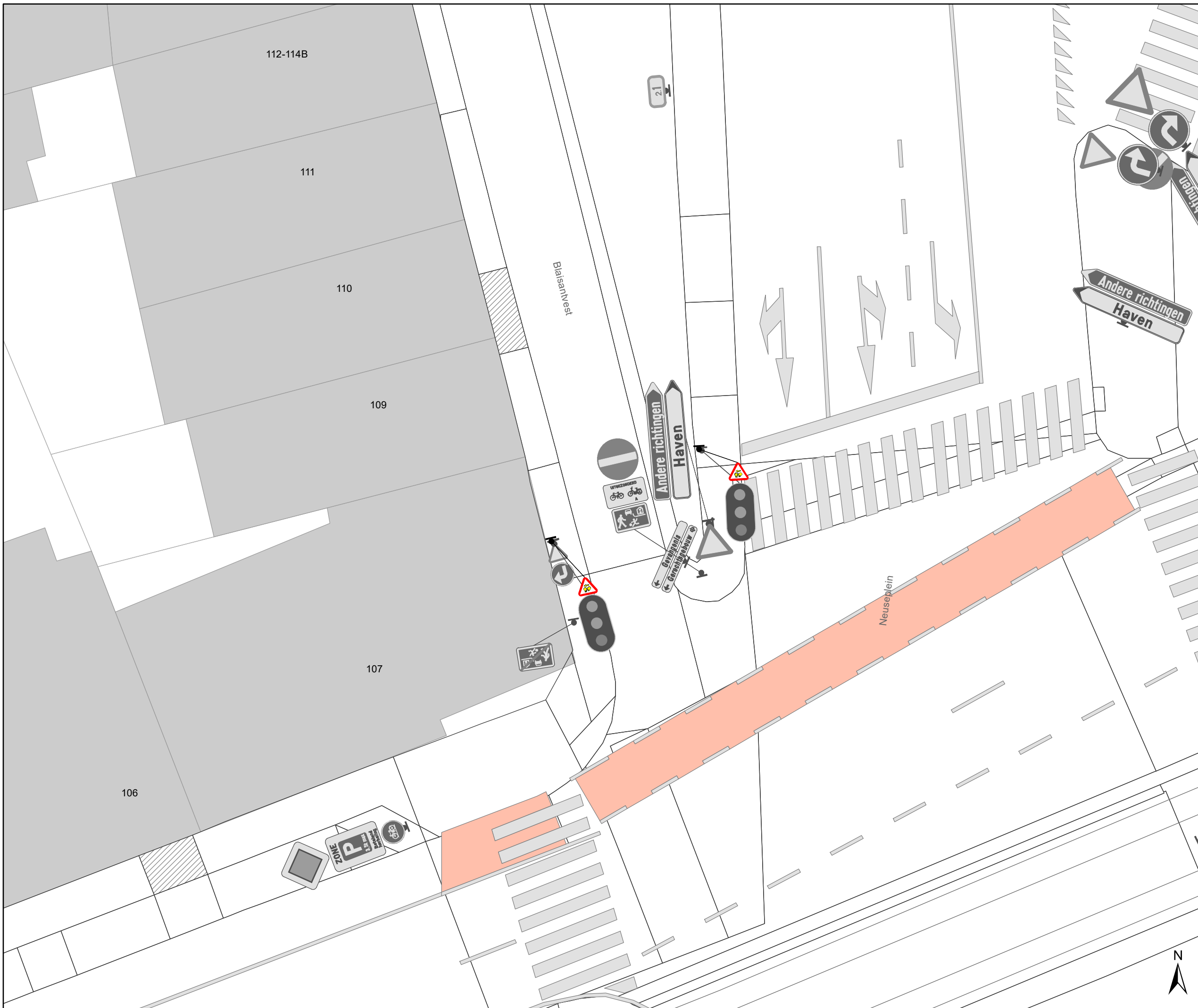


gent: Mobiliteitsbedrijf stad Gent
Verkeerstechnische taken

RADR-RDDR kruispunten met Gewestwegen

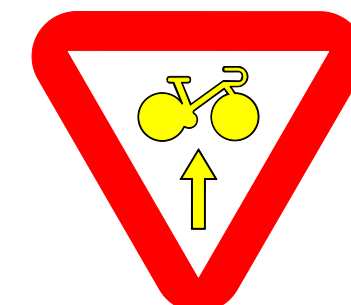
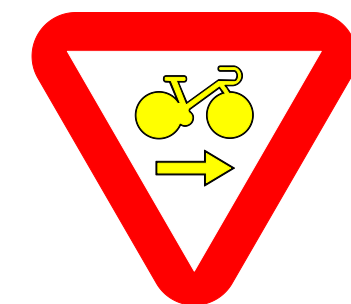
Dossiernummer 106973-65571

DATUM	SCHAAL	PLAN	P FORMAAT
17/02/2021	1/150	18/21	A3




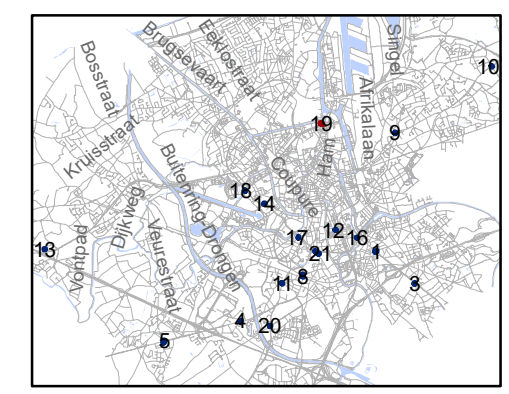
Legende

-  Bestaande verkeersborden
-  Geplande verkeersborden
-  Bestaande wegmarkeringen



Overige

-  Ander gepland dossier (in voorbereiding bij MOBBED)

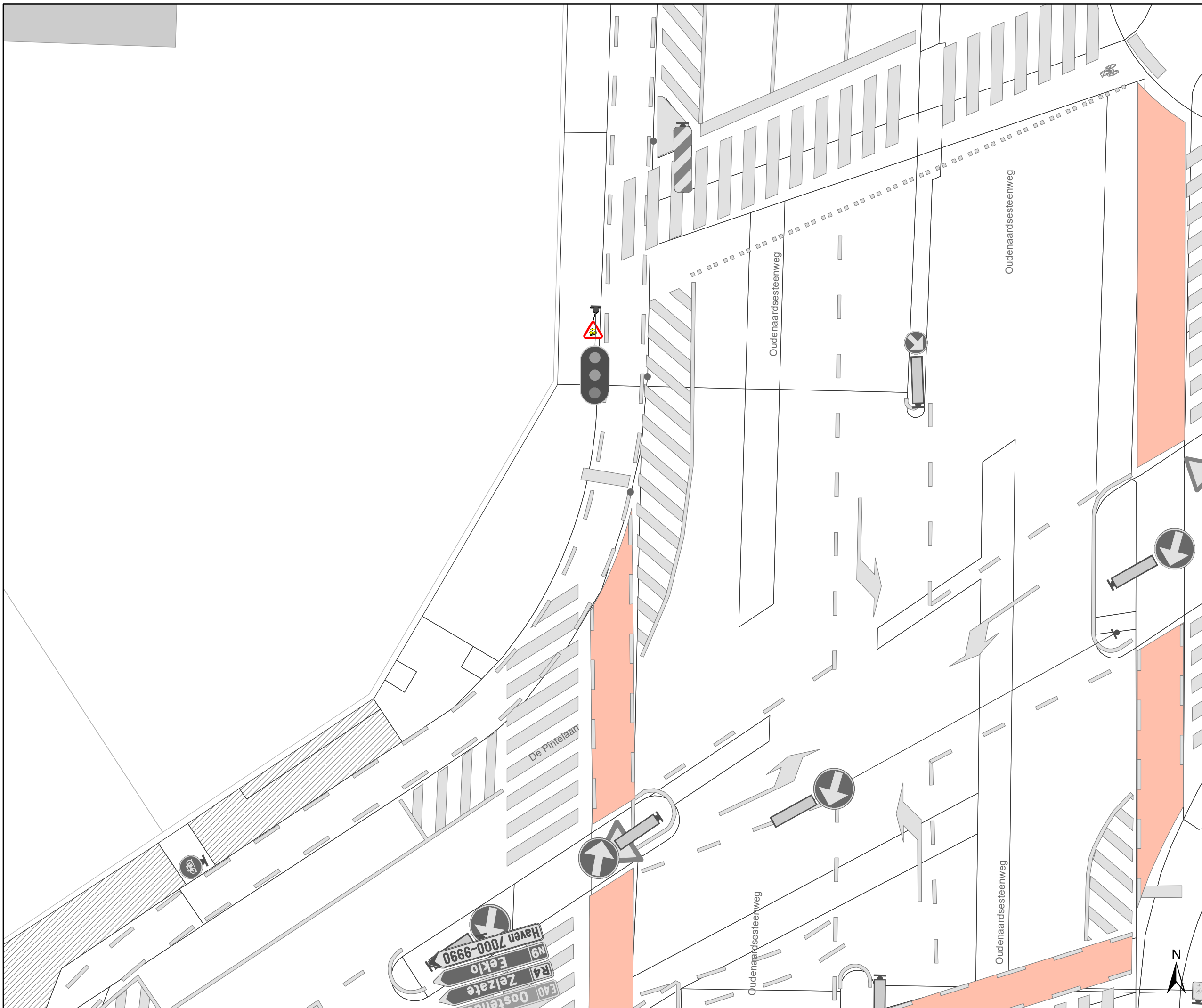


gent: Mobiliteitsbedrijf stad Gent
Verkeerstechnische taken

RADR-RDDR kruispunten met Gewestwegen

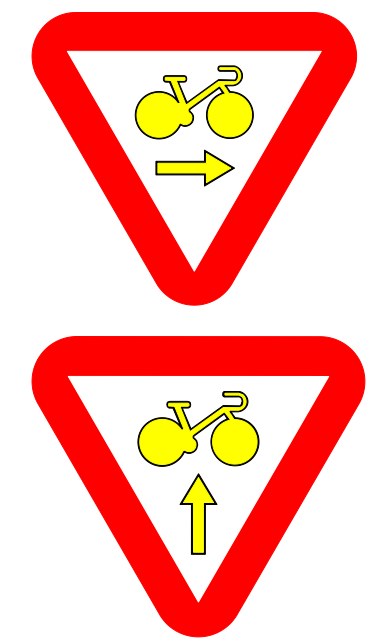
Dossiernummer 106973-65571

DATUM	SCHAAL	PLAN	P.FORMAAT
17/02/2021	1/150	19/21	A3

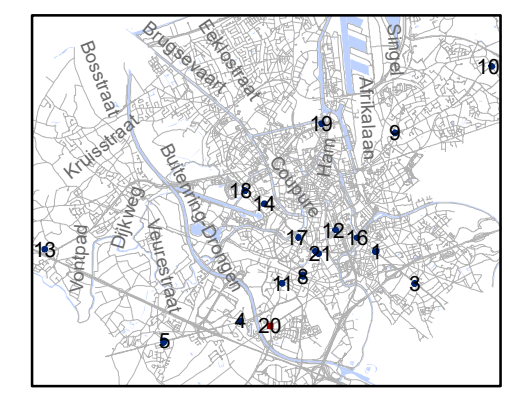


Legende

- Bestaande verkeersborden
- Geplande verkeersborden
- Bestaande wegmarkeringen



- Overige**
- Ander gepland dossier (in voorbereiding bij MOBBED)

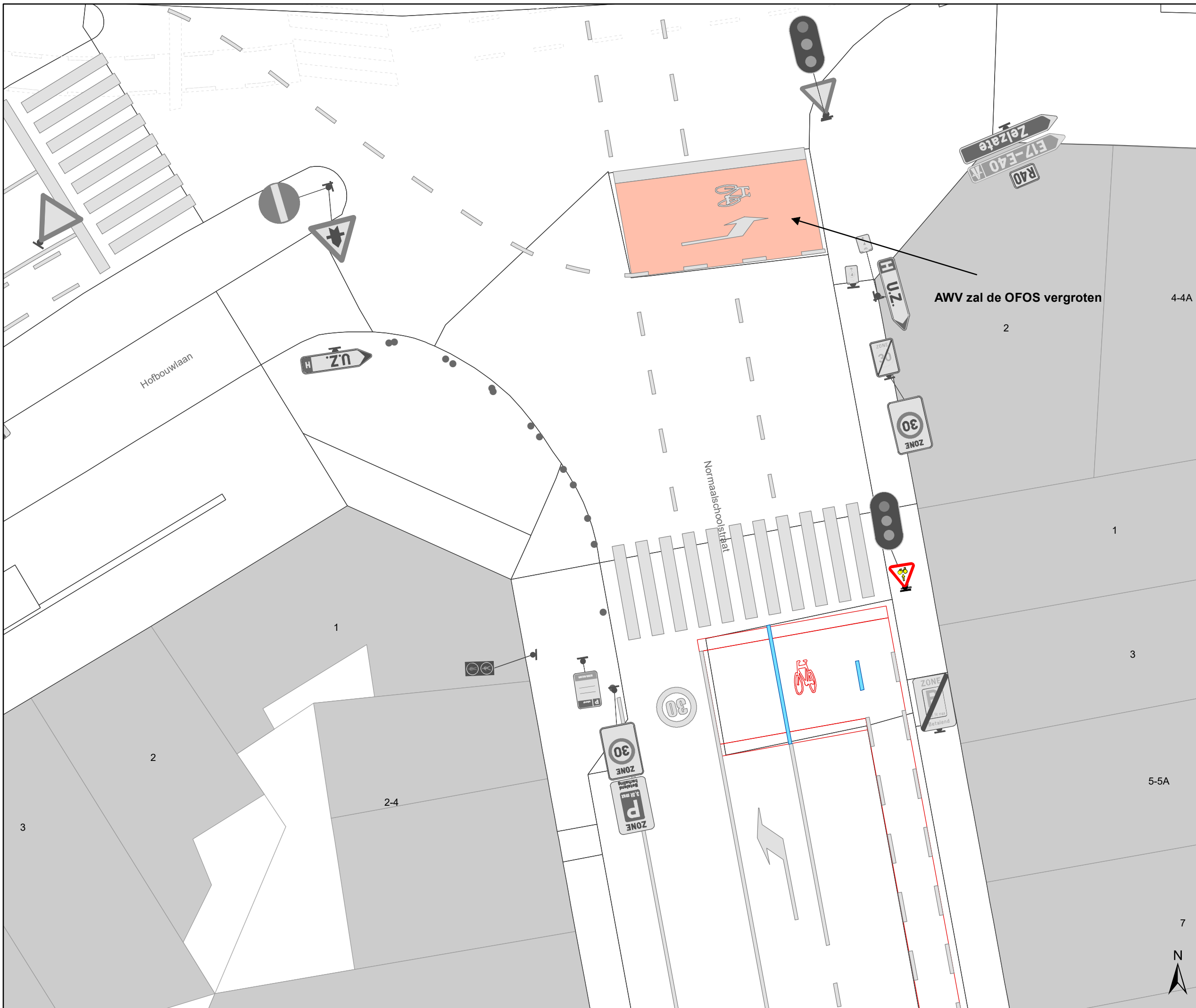


gent: Mobiliteitsbedrijf stad Gent
Verkeerstechnische taken



RADR-RDDR
kruispunten met Gewestwegen


Dossiernummer 106973-65571

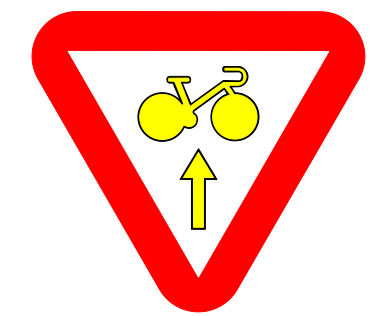
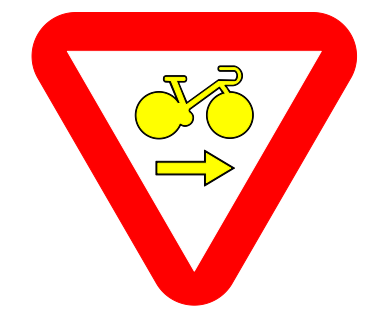
DATUM	SCHAAL	PLAN	P.FORMAAT
17/02/2021	1/150	20/21	A3




Legende

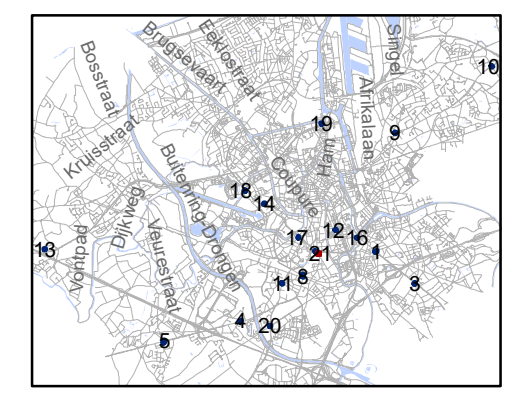
-  Bestaande verkeersborden
-  Geplande verkeersborden

-  Bestaande wegmarkeringen



Overige

-  Ander gepland dossier (in voorbereiding bij MOBBED)



gent: Mobiliteitsbedrijf stad Gent
Verkeerstechnische taken

RADR-RDDR
kruispunten met Gewestwegen

Dossiernummer 106973-65571

DATUM	SCHAAL	PLAN	P.FORMAAT
17/02/2021	1/150	21/21	A3

(adjunct-) algemeen directeur

voorzitter

2021_CVB_02942 - Nieuw aanvullend reglement van de politie op het wegverkeer - gemeenteweg - Frederik Burvenichstraat - nieuwe verkeersmaatregel