Het college van burgemeester en schepenen

Besluit

2026_CBS_09246 Nieuw aanvullend reglement van de politie op het wegverkeer - gemeenteweg - Friedrich Froebelstraat - nieuwe verkeersmaatregel - Vaststelling

Beslissing: Goedgekeurd in besloten vergadering van 29 oktober 2026

Zijn aanwezig bij de beslissing van dit punt:

Astrid De Bruycker, schepen-voorzitter; Sofie Bracke, schepen; Evita Willaert, schepen; Joris Vandenbroucke, schepen; Bram Van Braeckevelt, schepen; Burak Nalli, schepen; Christophe Peeters, schepen
Liesbet Vertriest, adjunct-algemeendirecteur

Bevoegd: Joris Vandenbroucke
Betrokken: Mathias De Clercq

Juridisch kader

De volgende bepalingen zijn van toepassing inzake de bevoegdheid:

- De Nieuwe Gemeentewet 24 juni 1988, artikel 119;
- Het Decreet van 16 mei 2008 betreffende de aanvullende reglementen op het wegverkeer en de plaatsing en bekostiging van verkeerstekens, artikel 5, § 1, 2e lid;
- Het Decreet over het lokaal bestuur van 22 december 2017, artikel 41, 2°;
- Het gemeenteraadsbesluit van 15 december 2015, houdende de delegatie van de vaststellingsbevoegdheid inzake gemeentelijke aanvullende reglementen op het wegverkeer.

De beslissing wordt genomen op grond van:

- Wet betreffende de politie over het wegverkeer, gecoördineerd bij Koninklijk Besluit van 16 maart 1968;
- Decreet van 16 mei 2008 betreffende de aanvullende reglementen op het wegverkeer en de plaatsing en bekostiging van de verkeerstekens;
- Koninklijk Besluit van 1 december 1975 houdende algemeen reglement op de politie van het wegverkeer en van het gebruik van de openbare weg;
- Ministerieel Besluit van 11 oktober 1976 waarbij de minimumafmetingen en de bijzondere plaatsingsvoorwaarden van de verkeerstekens worden bepaald;
- Uitvoeringsbesluit van 23 januari 2009 betreffende de aanvullende reglementen op het wegverkeer en de plaatsing en bekostiging van de verkeerstekens;
- Omzendbrief MOB/2009/1 van 3 april 2009.

Motivering

- De nieuwe maatregel die bij dit besluit getroffen wordt, is het inrichten van een oversteekplaats voor voetgangers ter hoogte van het kruispunt met de Ledebergstraat.

- Bij collegebesluit van 6 juli 2023 werd een rechtzetting getroffen van de parkeerplaats voor personen met een handicap ter hoogte van huisnummer 1A naar huisnummer 1, vermits deze niet voor 1A kon komen omdat zich daar een garagepoort bevindt.
- Bij collegebesluit van 1 december 2022 werd een parkeerplaats voor personen met een handicap ingericht ter hoogte van huisnummer 1a-1b tot en met huisnummer 1 vermits de aanvrager voldoet aan de gestelde voorwaarden volgens het Reglement houdende de voorwaarden tot het toekennen van parkeerplaatsen voor personen met een handicap goedgekeurd in de gemeenteraad van 25 april 2016.
- Bij collegebesluit van 28 maart 2019 werd beslist tot regularisering van de bestaande toestand en er werden geen nieuwe verkeersmaatregelen ingevoerd.

Bijgevoegde bijlage(n):

- Aanvullend reglement Friedrich Froebelstraat cluster P-930221.pdf (deel van de beslissing)
- Signalisatieplan Friedrich Froebelstraat cluster P-930221 (deel van de beslissing)

Beslissing

Beslist het volgende:

Artikel 1:

Heft op het aanvullend reglement van de politie op het wegverkeer betreffende de gemeenteweg Friedrich Froebelstraat, goedgekeurd in zitting van 6 juli 2023, van zodra het nieuwe reglement in werking treedt.

Artikel 2:

Stelt vast het bijgevoegd aanvullend reglement van de politie op het wegverkeer en het signalisatieplan betreffende de gemeenteweg Friedrich Froebelstraat.

2026_CBS_09246 - Nieuw aanvullend reglement van de politie op het wegverkeer - gemeenteweg - Friedrich Froebelstraat - nieuwe verkeersmaatregel

Aanvullend reglement van de politie op het wegverkeer - gemeenteweg – Friedrich Froebelstraat

Vastgesteld in het College van Burgemeester en Schepenen van 29 oktober 2026

Bekendgemaakt op 30 oktober 2026

Geldig vanaf 4 november 2026

Referentienummer 2026_CBS_09246

Reglement

Artikel 1.
Op de Friedrich Froebelstraat ter hoogte van het kruispunt met de Ledebergstraat geldt: de bestuurders moeten voorrang verlenen aan iedere bestuurder die rijdt op de openbare weg of de rijbaan die ze oprijden; de plaats waar de bestuurders, zo nodig, moeten stoppen om voorrang te verlenen, wordt aangeduid.
Dit wordt aangeduid door verkeerstekens:

- **B1**
- **WM76.2**

Artikel 2.
Op de Friedrich Froebelstraat van huisnummer 9 tot het kruispunt met de Binnenweg in de richting van het kruispunt met de Binnenweg geldt: verboden rijrichting voor iedere bestuurder; de maatregel geldt niet voor fietsers. In de tegenovergestelde richting geldt toegelaten rijrichting op de openbare weg met eenrichtingsverkeer; fietsers mogen in de twee richtingen rijden.
Dit wordt aangeduid door verkeerstekens:

- **C1**
- **M2**
- **F19**
- **M4**

Artikel 3.
Op de Friedrich Froebelstraat ter hoogte van huisnummer 1 tot en met huisnummer 2 geldt: het parkeren is toegelaten; het parkeren is voorbehouden voor voertuigen die gebruikt worden door personen met een handicap ; de parkeerreglementering geldt over een afstand van 6 m.
Dit wordt aangeduid door verkeerstekens:

- **E9a**
- **GVIId**
- **GXc**

Artikel 4.
Op de Friedrich Froebelstraat, ter hoogte van het kruispunt met de Ledebergstraat, geldt: voetgangers moeten de oversteekplaats volgen om de rijbaan over te steken.
Dit wordt aangeduid door verkeerstekens:

- **Wegmarkering zoals bepaald in art.76.3 van het KB 01/12/1975**

Artikel 5.
Op de Friedrich Froebelstraat ter hoogte van huisnummer 1 tot en met huisnummer 2 geldt: voertuigen moeten parkeren binnen de afgebakende plaatsen.
Dit wordt aangeduid door verkeerstekens:

- **WM77.5**

(einde reglement)

STAD GENT

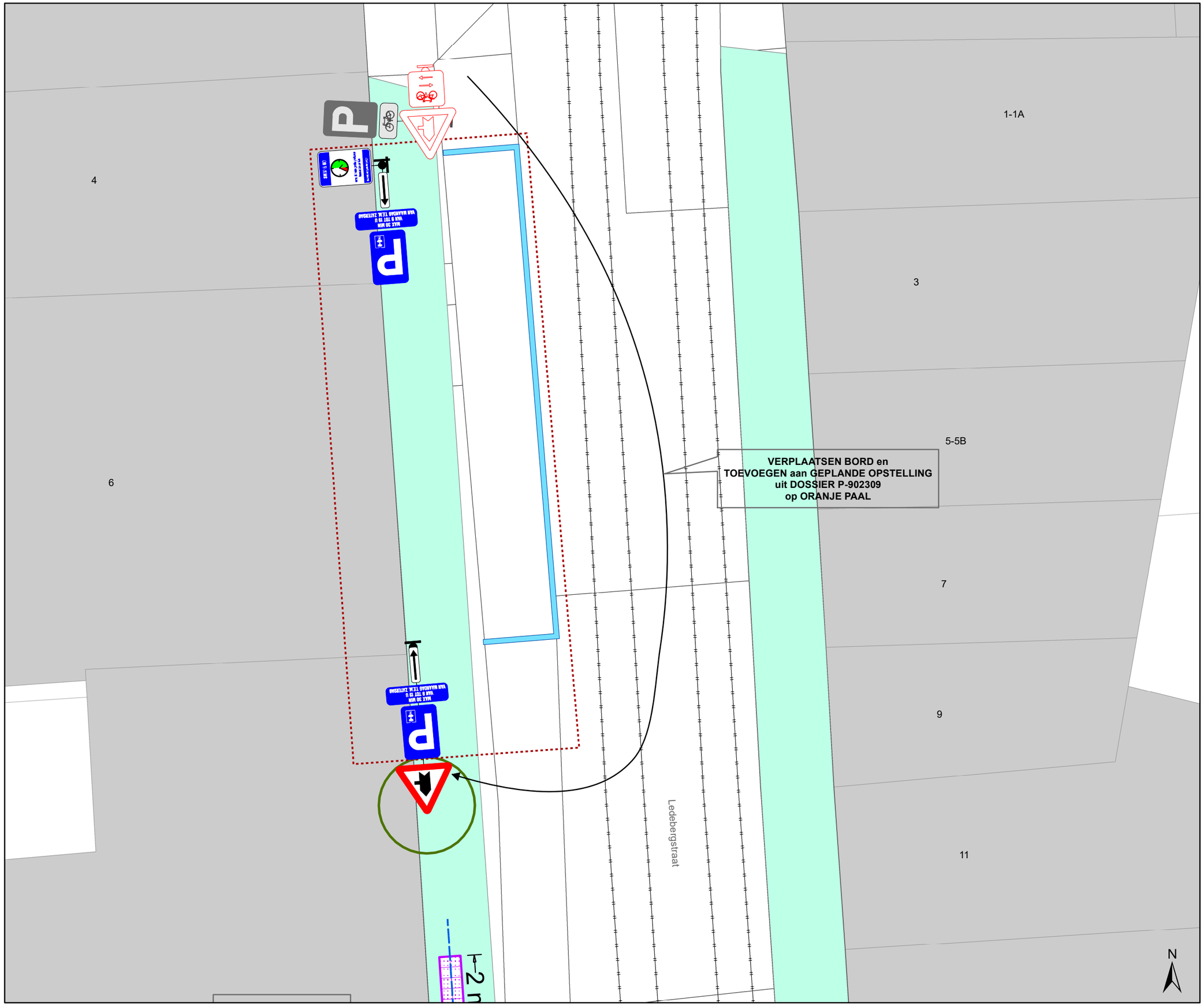

Legende

- Bestaande verkeersborden
- Geplande verkeersborden
- Te verwijderen verkeersborden
- Bestaande wegmarkeringen
- Geplande wegmarkeringen
- Te verwijderen wegmarkeringen
- Te verwijderen paaltje
- Te verwijderen verkeersspiegel
- Rails
- hoort bij dit dossier
- Ander gepland dossier (in voorbereiding bij MOBBED)
- Boordsteenverlaging
- Blindengeleiding
- **TAP-contour & werfzone**

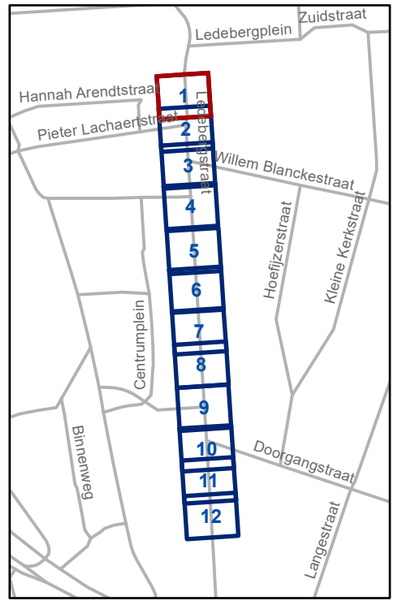

gent: Mobiliteitsbedrijf stad Gent
Verkeerstechnische taken

Ledebergstraat TAP

Dossiernummer P-930221

DATUM	SCHAAL	PLAN	P FORMAAT
20/10/2026	1/100	1/12	A3

Verwijderen paaltje

2 m

3,00

2 m

Pieter Lachaertstraat

Ledebergstraat

11

13-23

25

8

48

Herhaling

30

ZONE

N

Legende

- Bestaande verkeersborden
- Geplande verkeersborden
- Te verwijderen verkeersborden
- Bestaande wegmarkeringen
- Geplande wegmarkeringen
- Te verwijderen wegmarkeringen
- Te verwijderen paaltje
- Te verwijderen verkeersspiegel
- Rails
- hoort bij dit dossier
- Ander gepland dossier (in voorbereiding bij MOBBED)
- Boordsteenverlaging
- Blindengeleiding
- **TAP-contour & werfzone**

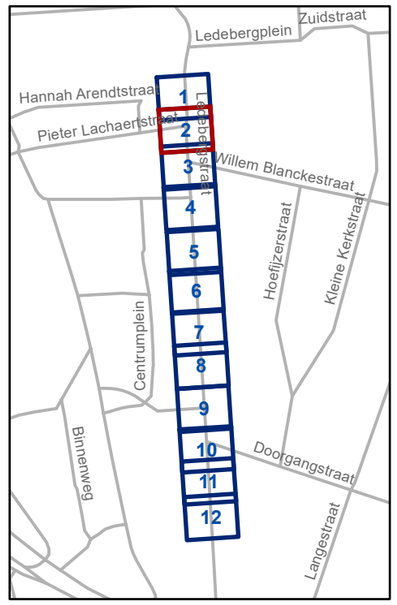

gent: Mobiliteitsbedrijf stad Gent
Verkeerstechnische taken

Ledebergstraat TAP

Dossiernummer P-930221

DATUM	SCHAAL	PLAN	P FORMAAT
20/10/2026	1/100	2/12	A3

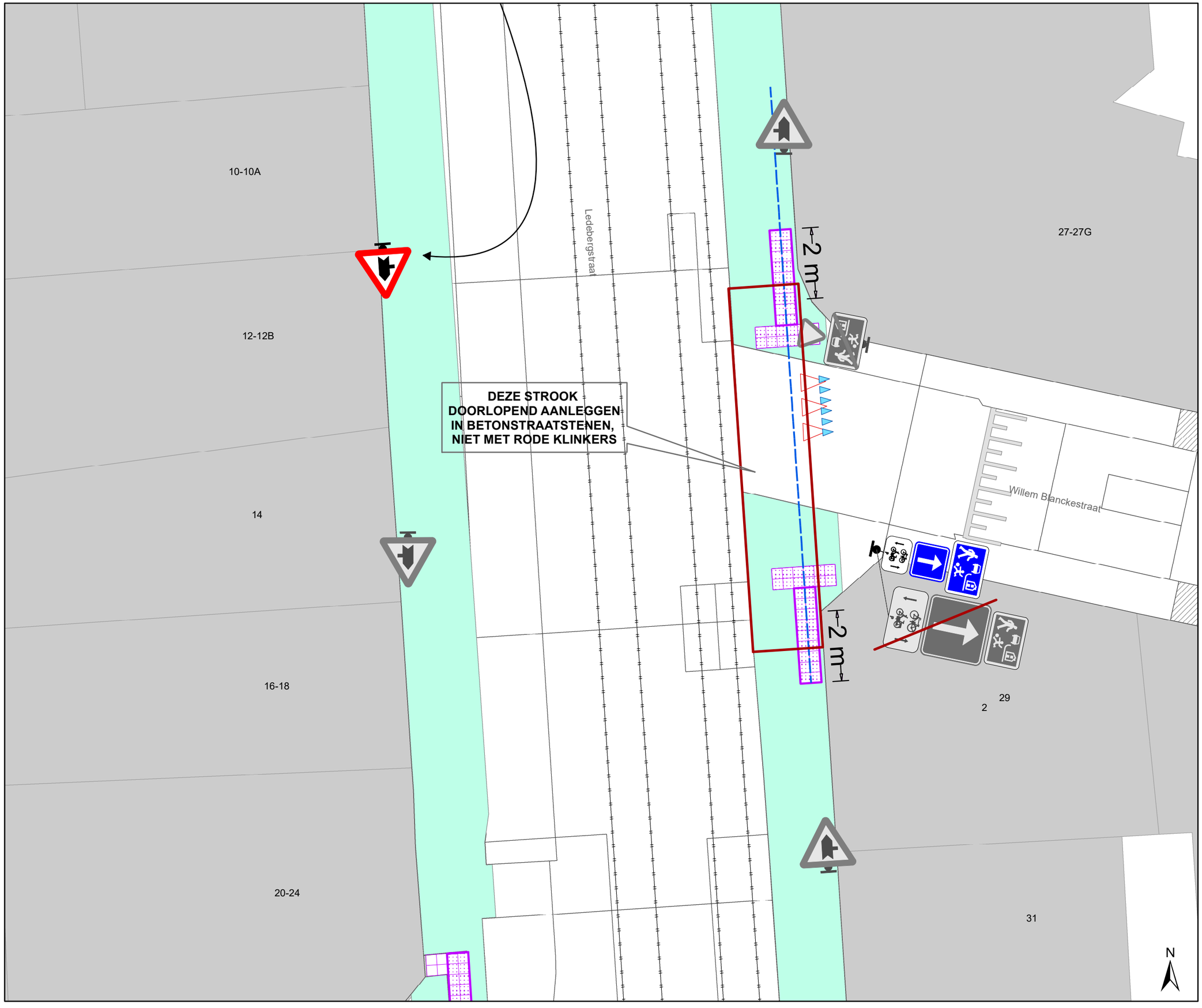

Legende

- Bestaande verkeersborden
- Geplande verkeersborden
- Te verwijderen verkeersborden
- Bestaande wegmarkeringen
- Geplande wegmarkeringen
- Te verwijderen wegmarkeringen
- Te verwijderen paaltje
- Te verwijderen verkeersspiegel
- Rails
- hoort bij dit dossier
- Ander gepland dossier (in voorbereiding bij MOBBED)
- Boordsteenverlaging
- Blindengeleiding
- **TAP-contour & werfzone**

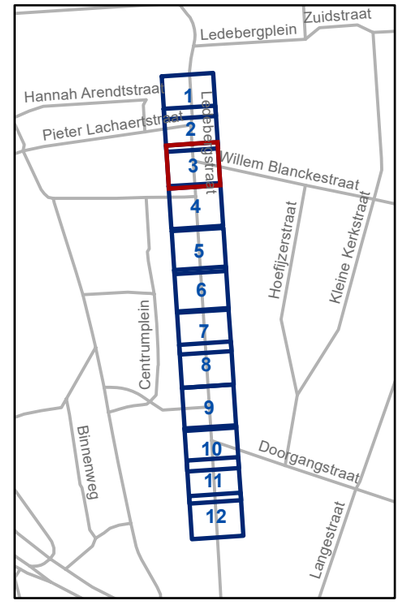

gent: Mobiliteitsbedrijf stad Gent
Verkeerstechnische taken

Ledebergstraat TAP

Dossiernummer P-930221

DATUM	SCHAAL	PLAN	P FORMAAT
20/10/2026	1/100	3/12	A3

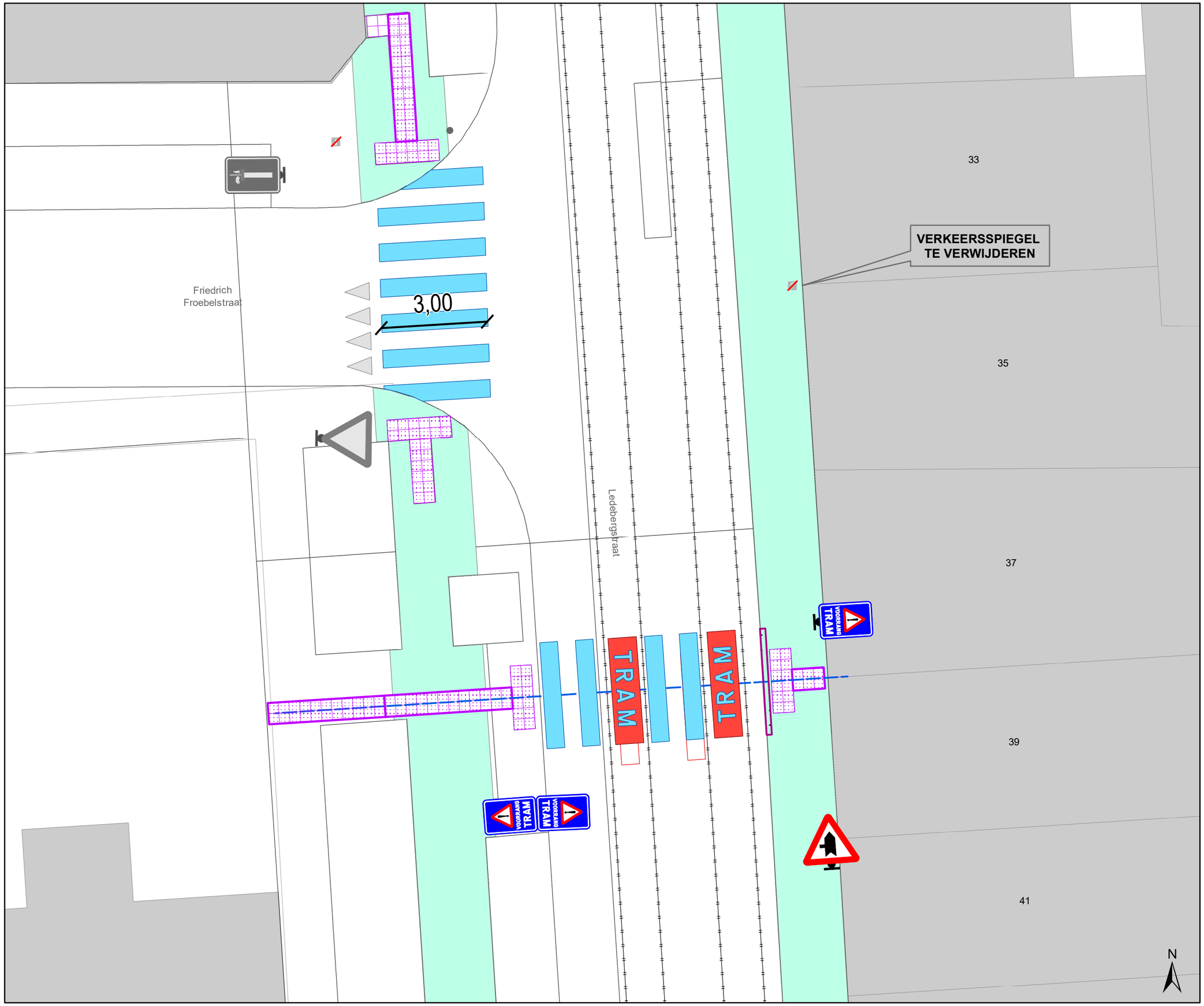

Legende

- Bestaande verkeersborden
- Geplande verkeersborden
- Te verwijderen verkeersborden
- Bestaande wegmarkeringen
- Geplande wegmarkeringen
- Te verwijderen wegmarkeringen
- Te verwijderen paaltje
- Te verwijderen verkeersspiegel
- Rails
- hoort bij dit dossier
- Ander gepland dossier (in voorbereiding bij MOBBED)
- Boordsteenverlaging
- Blindengeleiding
- **TAP-contour & werfzone**

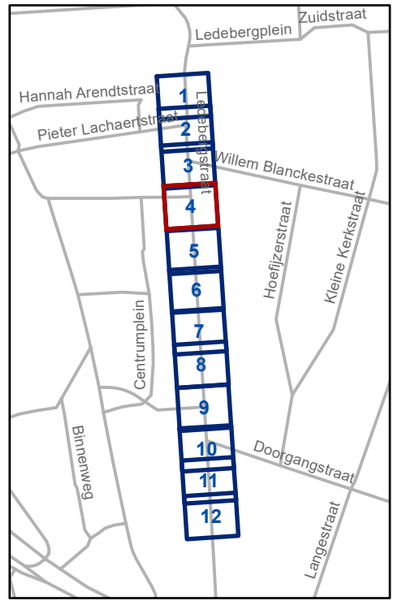

gent: Mobiliteitsbedrijf stad Gent
Verkeerstechnische taken

Ledebergstraat TAP

Dossiernummer P-930221

DATUM	SCHAAL	PLAN	P FORMAAT
20/10/2026	1/100	4/12	A3

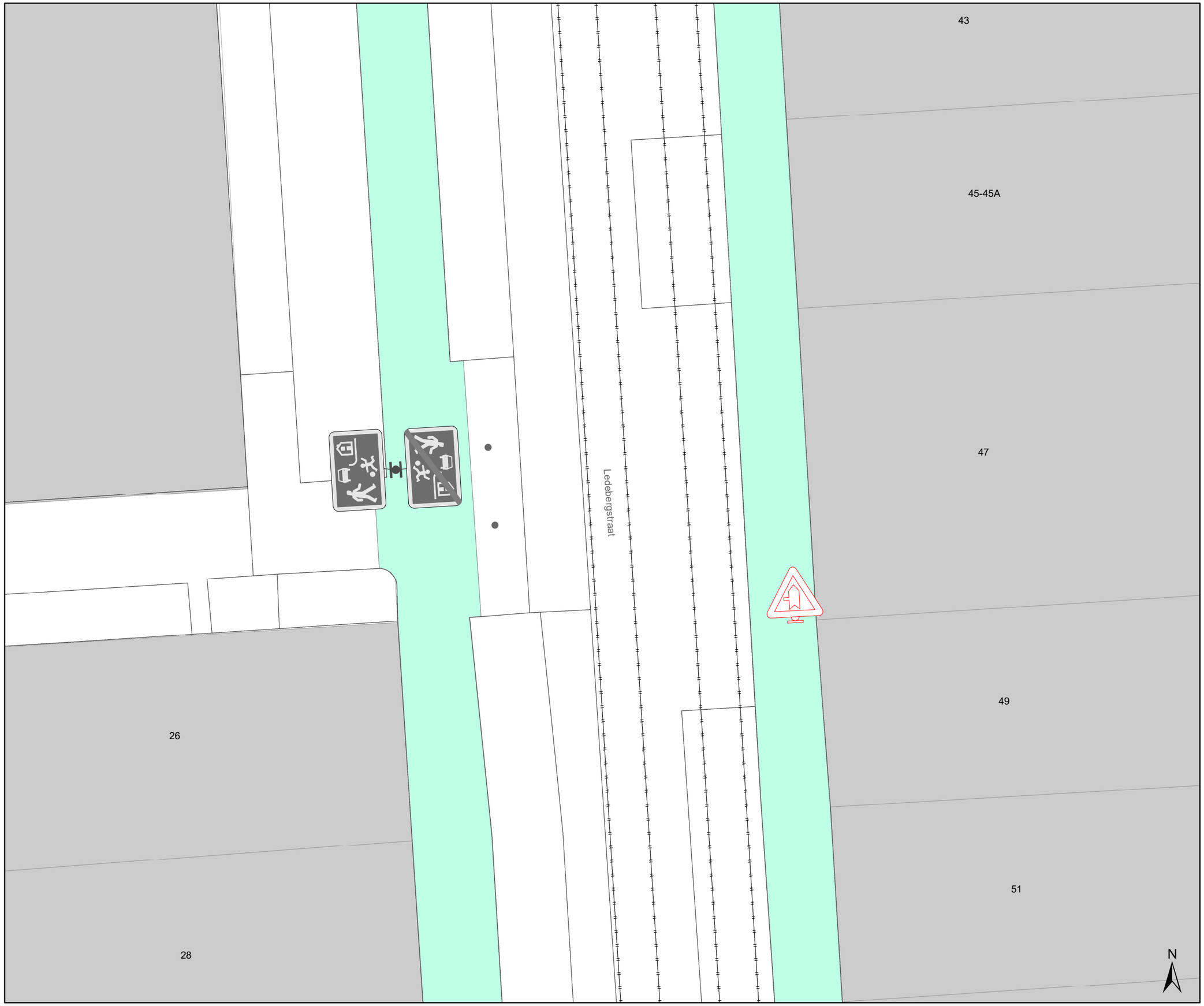

Legende

- Bestaande verkeersborden
- Geplande verkeersborden
- Te verwijderen verkeersborden
- Bestaande wegmarkeringen
- Geplande wegmarkeringen
- Te verwijderen wegmarkeringen
- Te verwijderen paaltje
- Te verwijderen verkeersspiegel
- Rails
- hoort bij dit dossier
- Ander gepland dossier (in voorbereiding bij MOBBED)
- Boordsteenverlaging
- Blindengeleiding
- **TAP-contour & werfzone**

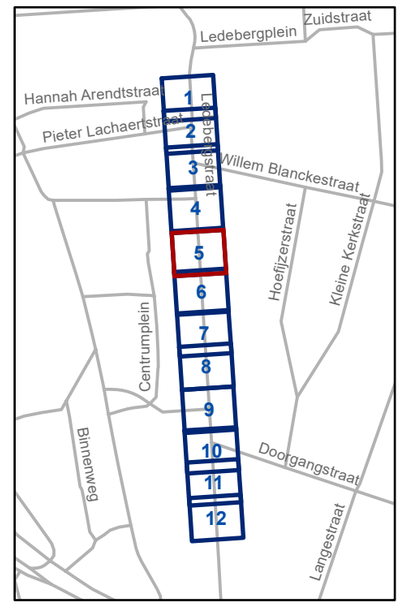

gent: Mobiliteitsbedrijf stad Gent
Verkeerstechnische taken

Ledebergstraat TAP

Dossiernummer P-930221

DATUM	SCHAAL	PLAN	P FORMAAT
20/10/2026	1/100	5/12	A3

28

30-30A

32

34

36

53-53A

55

57-59

61

63

Ledebergstraat

N

Legende

- Bestaande verkeersborden
- Geplande verkeersborden
- Te verwijderen verkeersborden
- Bestaande wegmarkeringen
- Geplande wegmarkeringen
- Te verwijderen wegmarkeringen
- Te verwijderen paaltje
- Te verwijderen verkeersspiegel
- Rails
- hoort bij dit dossier
- Ander gepland dossier (in voorbereiding bij MOBBED)
- Boordsteenverlaging
- Blindengeleiding
- **TAP-contour & werfzone**



gent: Mobiliteitsbedrijf stad Gent
Verkeerstechnische taken

Ledebergstraat TAP

Dossiernummer P-930221

DATUM	SCHAAL	PLAN	P FORMAAT
20/10/2026	1/100	6/12	A3

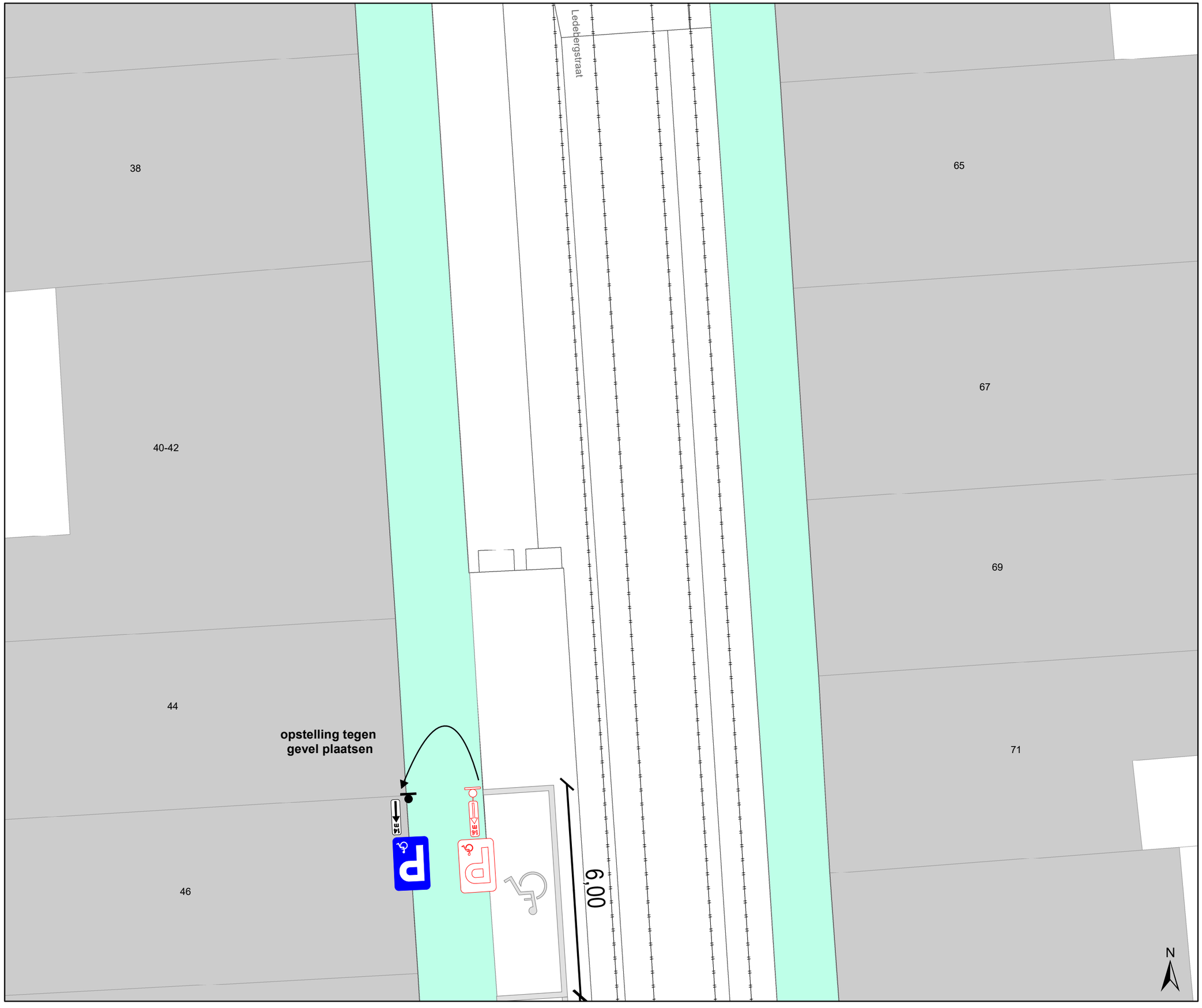

Legende

- Bestaande verkeersborden
- Geplande verkeersborden
- Te verwijderen verkeersborden
- Bestaande wegmarkeringen
- Geplande wegmarkeringen
- Te verwijderen wegmarkeringen
- Te verwijderen paaltje
- Te verwijderen verkeersspiegel
- Rails
- hoort bij dit dossier
- Ander gepland dossier (in voorbereiding bij MOBBED)
- Boordsteenverlaging
- Blindengeleiding
- **TAP-contour & werfzone**

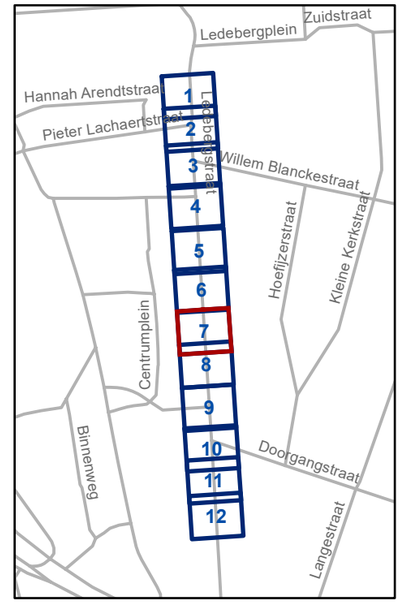

gent: Mobiliteitsbedrijf stad Gent
Verkeerstechnische taken

Ledebergstraat TAP

Dossiernummer P-930221

DATUM	SCHAAL	PLAN	P FORMAAT
20/10/2026	1/100	7/12	A3

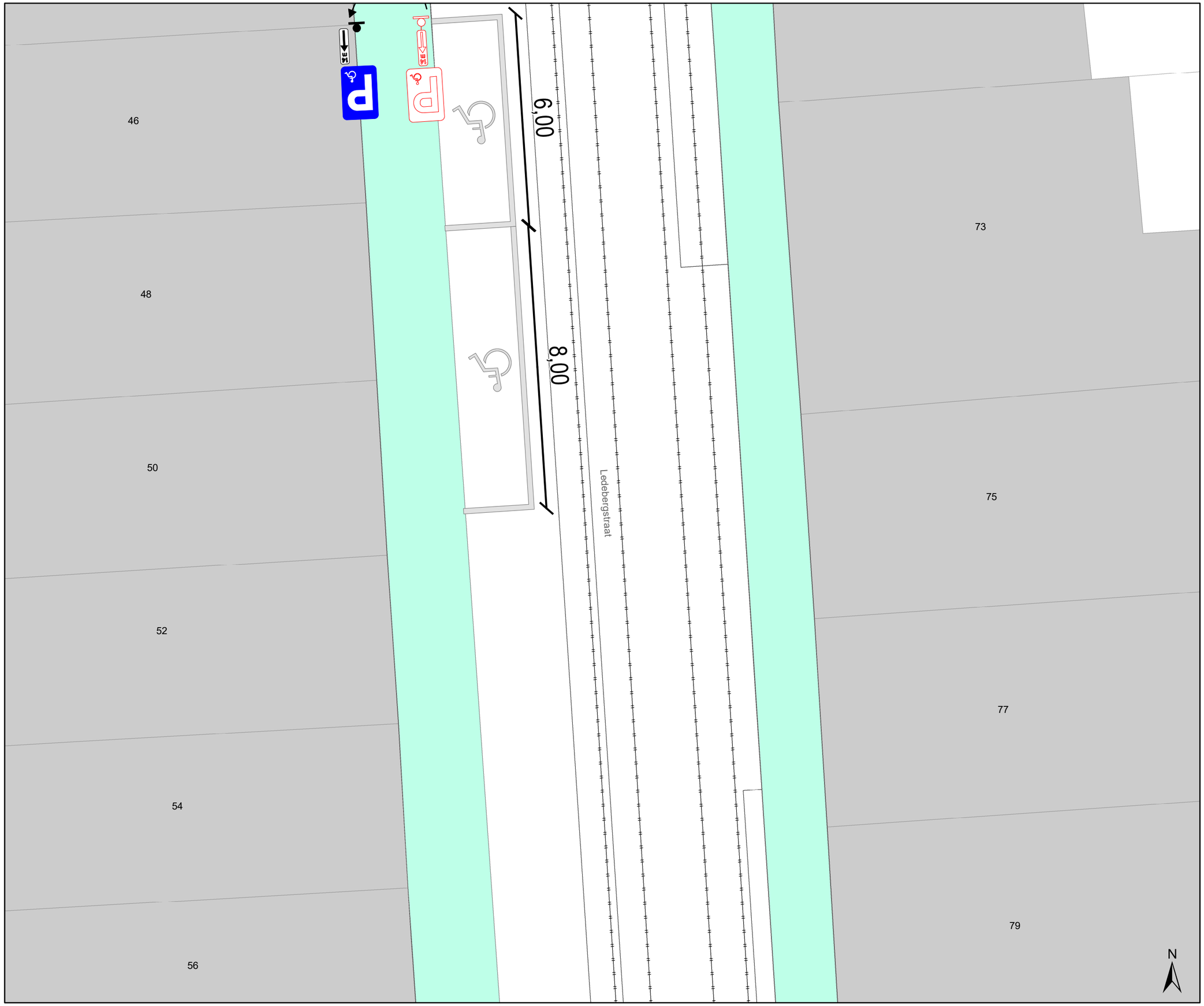

Legende

- Bestaande verkeersborden
- Geplande verkeersborden
- Te verwijderen verkeersborden
- Bestaande wegmarkeringen
- Geplande wegmarkeringen
- Te verwijderen wegmarkeringen
- Te verwijderen paaltje
- Te verwijderen verkeersspiegel
- Rails
- hoort bij dit dossier
- Ander gepland dossier (in voorbereiding bij MOBBED)
- Boordsteenverlaging
- Blindengeleiding
- **TAP-contour & werfzone**

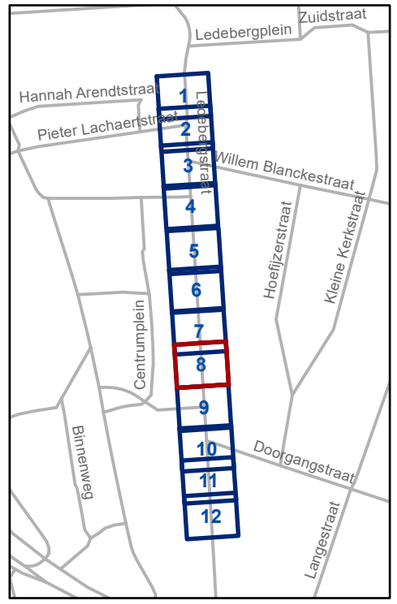

gent: Mobiliteitsbedrijf stad Gent
Verkeerstechnische taken

Ledebergstraat TAP

Dossiernummer P-930221

DATUM	SCHAAL	PLAN	P FORMAAT
20/10/2026	1/100	8/12	A3

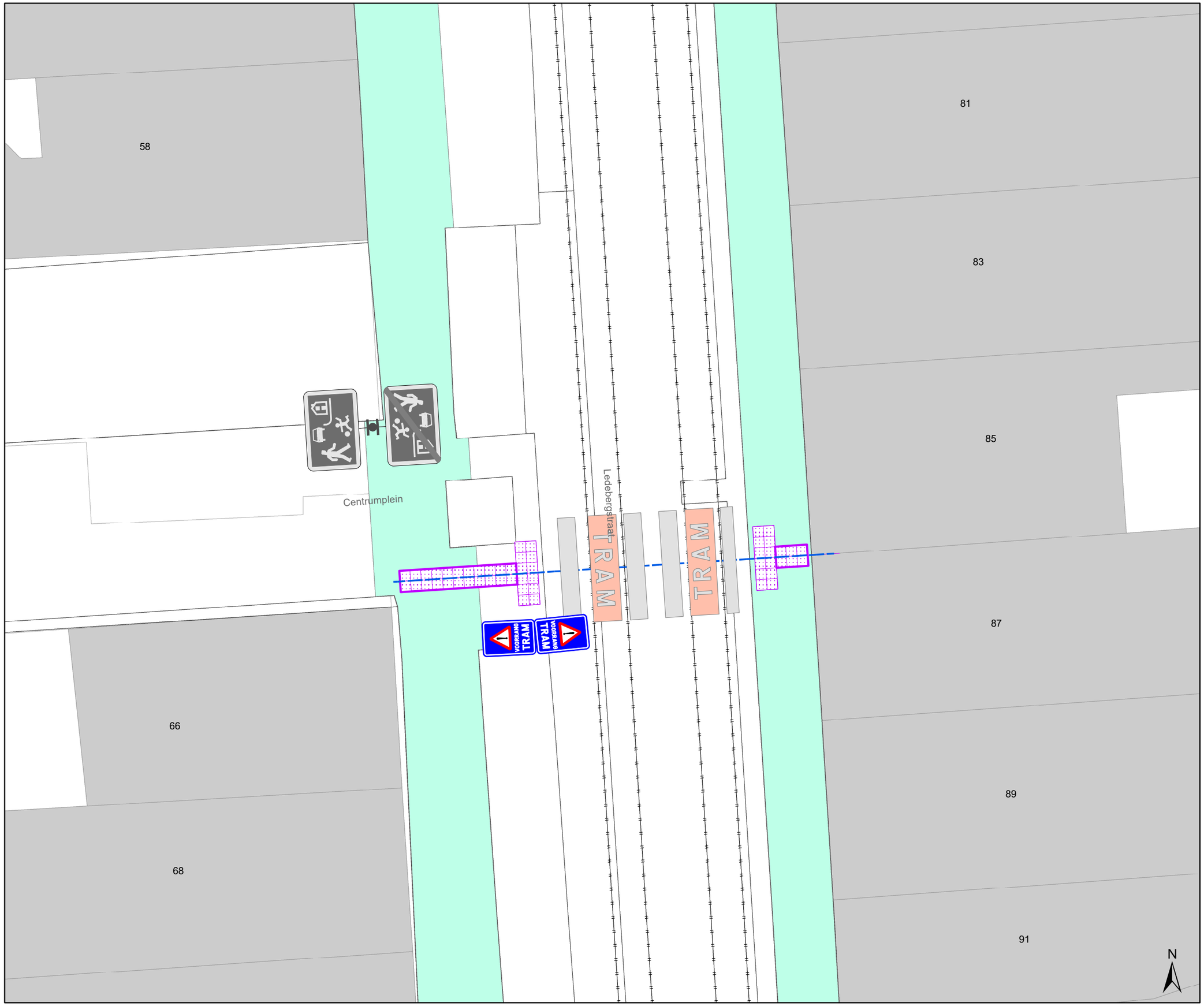

Legende

- Bestaande verkeersborden
- Geplande verkeersborden
- Te verwijderen verkeersborden
- Bestaande wegmarkeringen
- Geplande wegmarkeringen
- Te verwijderen wegmarkeringen
- Te verwijderen paaltje
- Te verwijderen verkeersspiegel
- Rails
- hoort bij dit dossier
- Ander gepland dossier (in voorbereiding bij MOBBED)
- Boordsteenverlaging
- Blindengeleiding
- **TAP-contour & werfzone**

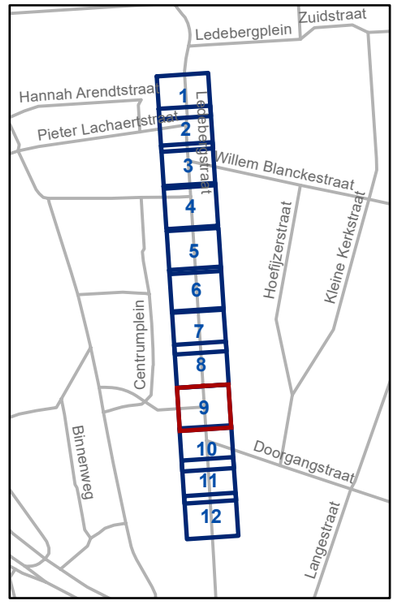

gent: Mobiliteitsbedrijf stad Gent
Verkeerstechnische taken

Ledebergstraat TAP

Dossiernummer P-930221

DATUM	SCHAAL	PLAN	P FORMAAT
20/10/2026	1/100	9/12	A3

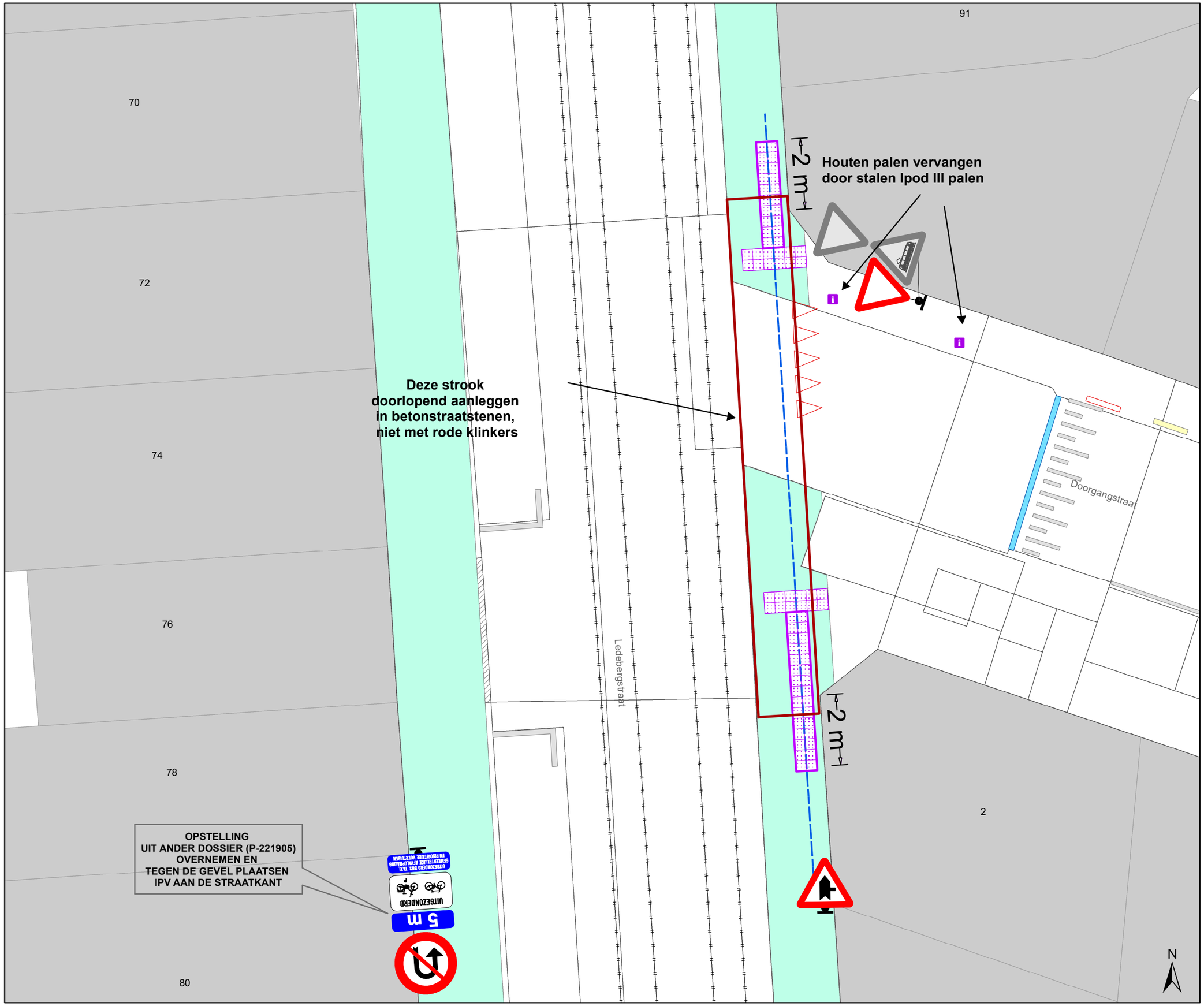

Legende

- Bestaande verkeersborden
- Geplande verkeersborden
- Te verwijderen verkeersborden
- Bestaande wegmarkeringen
- Geplande wegmarkeringen
- Te verwijderen wegmarkeringen
- Te verwijderen paaltje
- Te verwijderen verkeersspiegel
- Rails
- hoort bij dit dossier
- Ander gepland dossier (in voorbereiding bij MOBBED)
- Boordsteenverlaging
- Blindengeleiding
- **TAP-contour & werfzone**

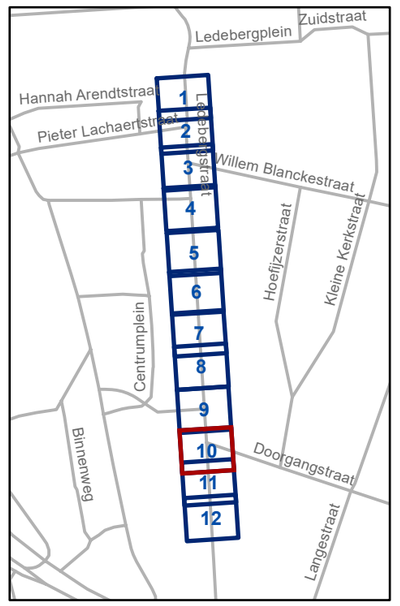

gent: Mobiliteitsbedrijf stad Gent
Verkeerstechnische taken

Ledebergstraat TAP

Dossiernummer P-930221

DATUM	SCHAAL	PLAN	P FORMAAT
20/10/2026	1/100	10/12	A3

78

80

82

84

86

2

95-97

99

101

OPSTELLING
UIT ANDER DOSSIER (P-221905)
OVERNEMEN EN
TEGEN DE GEVEL PLAATSEN
IPV AAN DE STRAATKANT

opstelling tegen
gevel plaatsen
tussen de 2 ramen

Ledebergstraat

N

Legende

- Bestaande verkeersborden
- Geplande verkeersborden
- Te verwijderen verkeersborden
- Bestaande wegmarkeringen
- Geplande wegmarkeringen
- Te verwijderen wegmarkeringen
- Te verwijderen paaltje
- Te verwijderen verkeersspiegel
- Rails
- hoort bij dit dossier
- Ander gepland dossier (in voorbereiding bij MOBBED)
- Boordsteenverlaging
- Blindengeleiding
- **TAP-contour & werfzone**

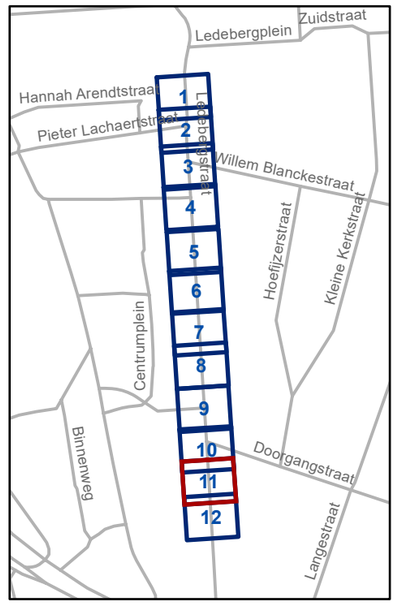

gent: Mobiliteitsbedrijf stad Gent
Verkeerstechnische taken

Ledebergstraat TAP

Dossiernummer P-930221

DATUM	SCHAAL	PLAN	P FORMAAT
20/10/2026	1/100	11/12	A3

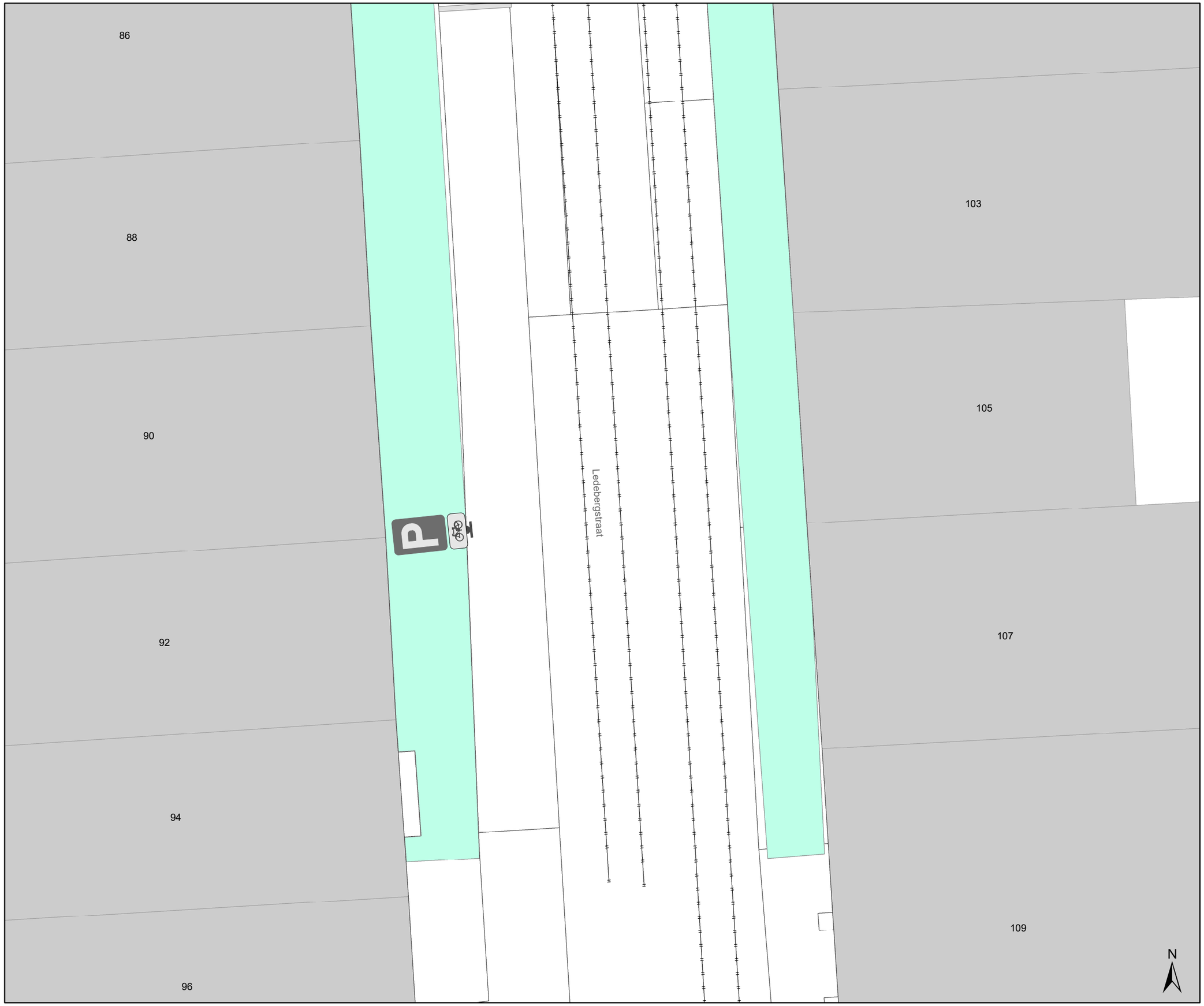

Legende

- Bestaande verkeersborden
- Geplande verkeersborden
- Te verwijderen verkeersborden
- Bestaande wegmarkeringen
- Geplande wegmarkeringen
- Te verwijderen wegmarkeringen
- Te verwijderen paaltje
- Te verwijderen verkeersspiegel
- Rails
- hoort bij dit dossier
- Ander gepland dossier (in voorbereiding bij MOBBED)
- Boordsteenverlaging
- Blindengeleiding
- **TAP-contour & werfzone**

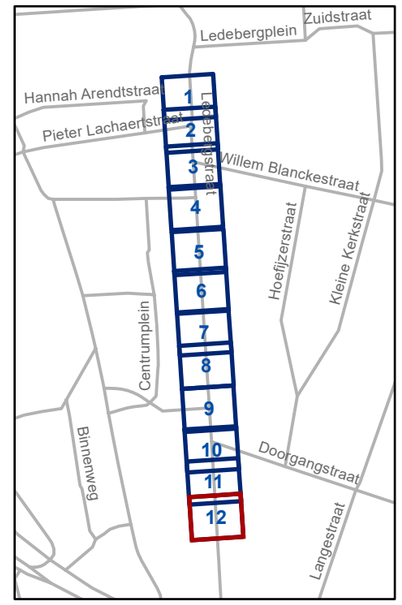

gent: Mobiliteitsbedrijf stad Gent
Verkeerstechnische taken

Ledebergstraat TAP

Dossiernummer P-930221

DATUM	SCHAAL	PLAN	P FORMAAT
20/10/2026	1/100	12/12	A3