



**OPGELET: DIT DOCUMENT IS NIET MEER GELDIG SINDS 24 DECEMBER 2025**

---

**2025\_CBS\_02217 Nieuw aanvullend reglement van de politie op het wegverkeer - gemeenteweg - Sint-Coletastraat - nieuwe verkeersmaatregelen - Vaststelling**

**Beslissing:** Goedgekeurd in besloten vergadering van 6 maart 2025

**Zijn aanwezig bij de beslissing van dit punt:**

Hafsa El-Bazioui, schepenen-voorzitter; Astrid De Bruycker, schepenen  
Evita Willaert, schepenen; Bram Van Braeckevelt, schepenen; Burak Nalli, schepenen; Filip Watteeuw, schepenen; Christophe Peeters, schepenen  
Mieke Hullebroeck, algemeen directeur

**Bevoegd:** Joris Vandenbroucke

**Betrokken:** Mathias De Clercq

### **Juridisch kader**

**De volgende bepalingen zijn van toepassing inzake de bevoegdheid:**

- De Nieuwe Gemeentewet 24 juni 1988, artikel 119;
- Het Decreet van 16 mei 2008 betreffende de aanvullende reglementen op het wegverkeer en de plaatsing en bekostiging van verkeerstekens, artikel 5, § 1, 2e lid;
- Het Decreet over het lokaal bestuur van 22 december 2017, artikel 41, 2°;
- Het gemeenteraadsbesluit van 15 december 2015, houdende de delegatie van de vaststellingsbevoegdheid inzake gemeentelijke aanvullende reglementen op het wegverkeer.

**De beslissing wordt genomen op grond van:**

- Wet betreffende de politie over het wegverkeer, gecoördineerd bij Koninklijk Besluit van 16 maart 1968;
- Decreet van 16 mei 2008 betreffende de aanvullende reglementen op het wegverkeer en de plaatsing en bekostiging van de verkeerstekens;
- Koninklijk Besluit van 1 december 1975 houdende algemeen reglement op de politie van het wegverkeer en van het gebruik van de openbare weg;
- Ministerieel Besluit van 11 oktober 1976 waarbij de minimumafmetingen en de bijzondere plaatsingsvoorwaarden van de verkeerstekens worden bepaald;
- Uitvoeringsbesluit van 23 januari 2009 betreffende de aanvullende reglementen op het wegverkeer en de plaatsing en bekostiging van de verkeerstekens;
- Omzendbrief MOB/2009/1 van 3 april 2009;

## Motivering

- Bij dit collegebesluit wordt de bestaande toestand geregulariseerd en volgende verkeersmaatregelen getroffen: het signaleren van het begin van het parkeerverbod aan het werkelijke begin van de straat tot en met het einde van de straat alsook het signaleren van de voorrangregeling korter aan het kruispunt waar er zo nodig moet worden gestopt en voorrang te verlenen.
- Bij collegebesluit van 9 maart 2023 werd de nieuwe/aangepaste signalisatie naar aanleiding van de wijziging in de wegcode met betrekking tot de signalisatie fietsstraten ingesteld. Ook werd het artikel betreffende het verkeersplateau verwijderd uit het reglement omdat dit niet langer AR-plichtig is.
- Bij collegebesluit van 17 maart 2022 werden als nieuwe maatregelen getroffen: de invoering van een fietsstraat over de as Lentestraat, Herfststraat, Sint-Coletastraat en Lucas De Heerestraat die aansluit op de reeds bestaande fietsstraat Stropkaai-Toemaatragel. Deze 4 straten zijn als primaire stedelijke fietsroute die Ledeborg verbindt met Gent-Sint-Pieters opgenomen in het stadsregionaal fietsroutenetwerk dat werd goedgekeurd op het college van Burgemeester en Schepenen van 15 november 2018. De route maakt eveneens deel uit van het Lokaal Functioneel Fietsroutenetwerk (LFF-netwerk). Op de projectstuurgroep van 27 januari 2022 werd het ontwerp goedgekeurd zodat er een subsidieaanvraag kan worden ingediend bij de Vlaamse Overheid via het zogenaamde Kopenhagenplan. Daarnaast zullen er voor dit project ook subsidies worden aangevraagd bij de Provincie Oost-Vlaanderen via het LFF-netwerk. De Stad wenste hier een fietsstraat te maken. De as voldoet aan de fietsstraatcriteria van , meer dan 125 fietsers per uur, geen openbare vervoersassen in de straat, tussen de 250 en 300 pae (personen auto equivalent) en deel uitmakend van het Stedelijk Fietsroutenetwerk. De maatregelen kwamen de leesbaarheid van de fietsstraat over de volledige as ten goede. De fietsstraat kreeg de voorrang op alle zijstraten behalve wanneer ze de Zwijnaardsesteenweg kruist. Ook werden er parkeermaatregelen genomen en fietsparkeersignalisatie voorzien. Ook werd het artikel geschrapt uit het reglement met betrekking tot de signalisatie in fietsstraten (verkeersborden F111 en F113). In het Verkeersreglement werden een aantal wijzigingen doorgevoerd met betrekking tot de signalisatie in fietsstraten en dit vanaf 1 augustus 2021. Zo verdween oa het verkeersbord F113 uit het Verkeersreglement en werd de fietsstraat op de as Toemaatragel, Stropkaai, Lentestraat, Herfststraat, Sint-Coletastraat en Lucas De Heerestraat met zonale borden gesignaleerd. Eveneens werden de onderborden bij het eenrichtingsverkeer C1 en F19 van (M2/M4/M12 of M3/M5) naar respectievelijk M11/M17 gewijzigd. Speedpedelecs worden zoveel mogelijk gelijk gesteld met fietsen in straten met beperkt eenrichtingsverkeer, door het gebruik van de onderborden M11 en M17, waardoor zij ook in beide richtingen mogen rijden. Bromfietsen verlenen we geen uitzondering, omdat het mobiliteitsbeleid van Gent vooral actieve vervoerswijzen stimuleert. Bovendien vormen bromfietsen klasse B door hun combinatie van een hogere snelheid met een hogere massa een potentieel gevaar voor andere weggebruikers en hebben ze een grotere impact bij een ongeval.
- Bij collegebesluit van 31 augustus 2017 werd de bestaande toestand geregulariseerd en er worden geen nieuwe verkeersmaatregelen ingevoerd. De Sint-Coletastraat maakt deel uit van de zone 30 (buiten de R40 Stadsring).

### **Bijgevoegde bijlage(n):**

- Aanvullend reglement Sint-Coletastraat dossier P656353.pdf (deel van de beslissing)
- Signalisatieplan Sint-Coletastraat dossier P656353 (deel van de beslissing)

### **Beslissing**

**Beslist het volgende:**

**Artikel 1:**

Heft op het aanvullend reglement van de politie op het wegverkeer betreffende de gemeenteweg Sint-Coletastraat, goedgekeurd in zitting van 9 maart 2023, van zodra het nieuwe reglement in werking treedt.

**Artikel 2:**

Stelt vast het bijgevoegd aanvullend reglement van de politie op het wegverkeer en het signalisatieplan betreffende de gemeenteweg Sint-Coletastraat.

2025\_CBS\_02217 - Nieuw aanvullend reglement van de politie op het wegverkeer - gemeenteweg - Sint-Coletastraat - nieuwe verkeersmaatregelen

Vastgesteld in het College van Burgemeester en Schepenen van 6 maart 2025

Bekendgemaakt op 7 maart 2025

Geldig vanaf 12 maart 2025 tot en met 23 december 2025

Referentienummer 2025\_CBS\_02217

## Reglement

### Artikel 1.

Op de Sint-Coletastraat ter hoogte van het kruispunt met de Zwijnaardsesteenweg geldt: de bestuurders moeten voorrang verlenen aan iedere bestuurder die rijdt op de openbare weg of de rijbaan die ze oprijden; de plaats waar de bestuurders, zo nodig, moeten stoppen om voorrang te verlenen, wordt aangeduid.

Dit wordt aangeduid door verkeerstekens:

- B1
- WM76.2

### Artikel 2.

Op de Sint-Coletastraat ter hoogte van het kruispunt met de Ottergemsesteenweg in de richting van de Ottergemsesteenweg geldt: de bestuurders hebben voorrang.

Dit wordt aangeduid door verkeerstekens:

- B15

### Artikel 3.

Op de Sint-Coletastraat van huisnummer 43 tot en met huisnummer 1A aan de kant van de onpare huisnummers geldt: het parkeren is verboden; het begin van de parkeerreglementering wordt aangeduid; het einde van de parkeerreglementering wordt aangeduid.

Dit wordt aangeduid door verkeerstekens:

- E1
- GXa
- GXb

### Artikel 4.

Op de Sint-Coletastraat ter hoogte van de noordoostelijke hoek van huisnummer 10 aan de kant van de pare huisnummers geldt:

het parkeren is toegelaten; het parkeren is voorbehouden voor de voertuigen die gebruikt worden door personen met een handicap ; de parkeerreglementering geldt over een afstand van 6 m.

Dit wordt aangeduid door verkeerstekens:

- E9a
- GVIIId
- GXc

**Artikel 5.**

**Op de Sint-Coletastraat ter hoogte van het kruispunt met de Zwijnaardsesteenweg;  
op de Sint-Coletastraat ter hoogte van het kruispunt met de Ottergemsesteenweg  
geldt: voetgangers moeten de oversteekplaats volgen om de rijbaan over te steken.  
Dit wordt aangeduid door verkeerstekens:**

- **WM76.3**

**Artikel 6.**

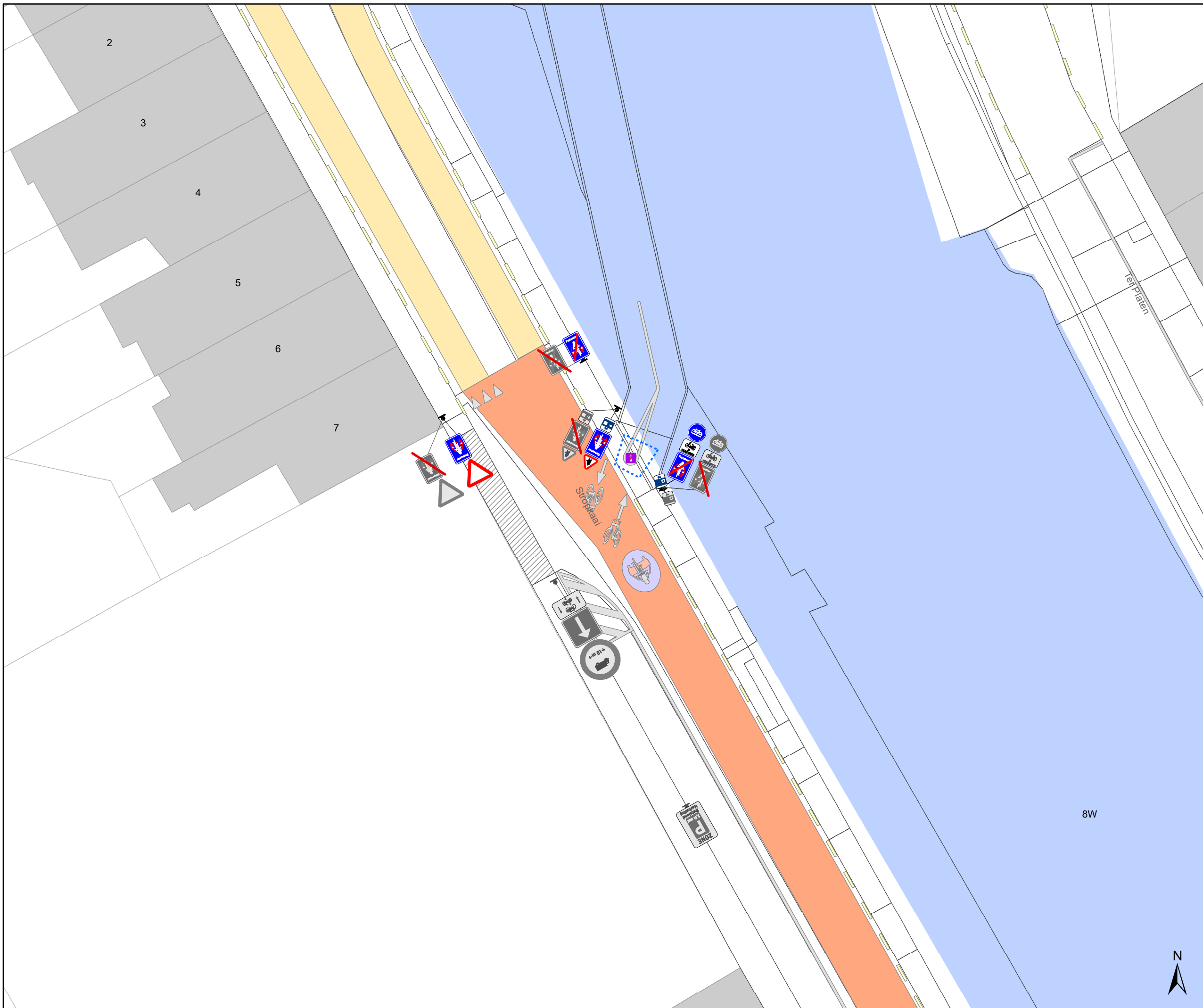
**Op de Sint-Coletastraat van halverwege de noordelijke gevel van huisnummer 4 tot en met de  
noordoostelijke hoek van huisnummer 4 aan de kant van de pare huisnummers;  
op de Sint-Coletastraat van de noordwestelijke hoek van huisnummer 10 tot en met halverwege de  
noordelijke gevel van Ottergemsesteenweg huisnummers 100-102G aan de kant van de pare  
huisnummers geldt: voertuigen moeten parkeren binnen de afgebakende plaatsen.  
Dit wordt aangeduid door verkeerstekens:**

- **WM77.5**

---

(einde reglement)







# Legende

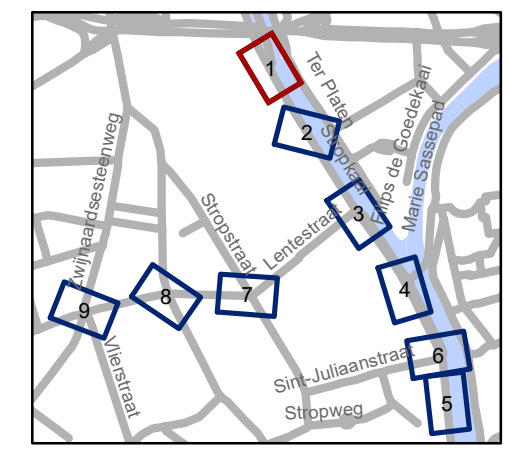
-  Bestaande verkeersborden
-  Geplande verkeersborden
-  Te verwijderen verkeersborden
-  Bestaande wegmarkeringen
-  Geplande wegmarkeringen
-  Te verwijderen wegmarkeringen

## Straatmeubilair

-  Te verwijderen paaltje

## Overige

-  Ander gepland dossier (ter uitvoering bij DWBW)

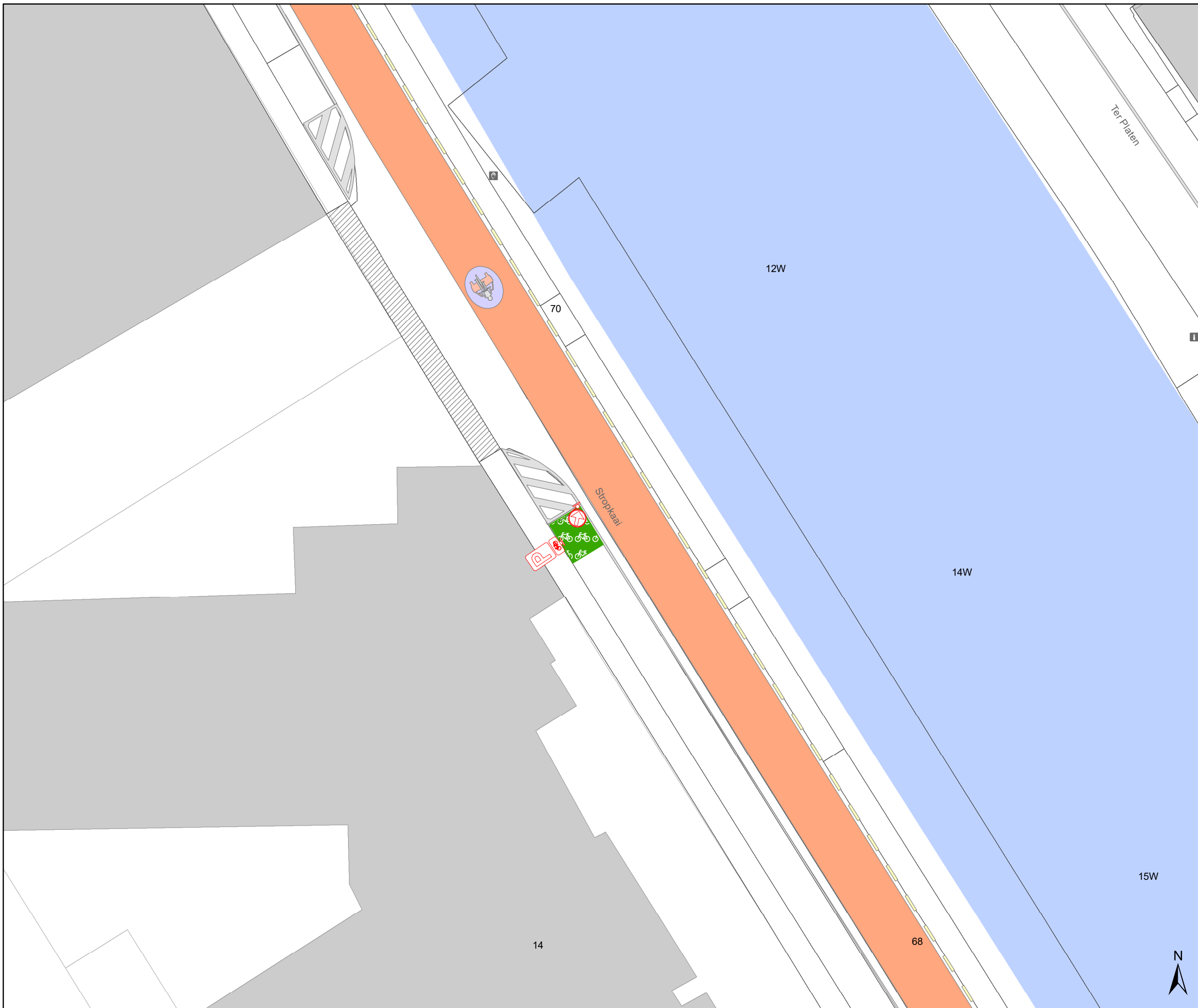


**gent:** Mobiliteitsbedrijf stad Gent  
Verkeerstechnische taken

## Stropkaai Fietsstraatborden

Dossiernummer P-656353

DATUM	SCHAAL	PLAN	P FORMAAT
3/02/2025	1/200	1/9	A3




## Legende

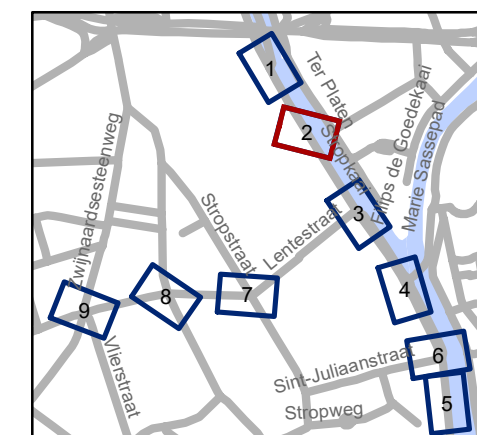
-  Bestaande verkeersborden
-  Geplande verkeersborden
-  Te verwijderen verkeersborden
-  Bestaande wegmarkeringen
-  Geplande wegmarkeringen
-  Te verwijderen wegmarkeringen

## Straatmeubilair

-  Te verwijderen paaltje

## Overige

-  Ander gepland dossier (ter uitvoering bij DWBW)

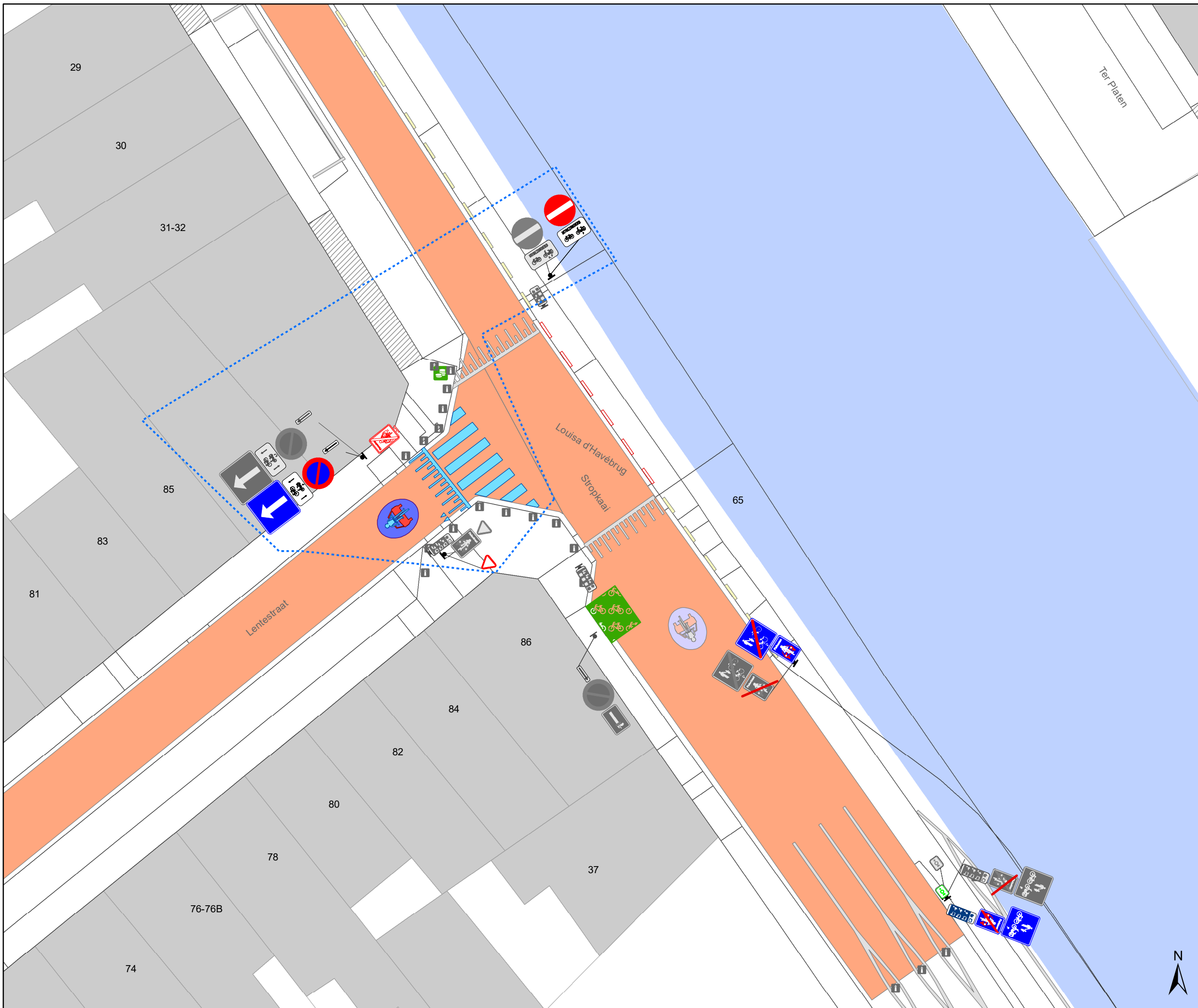


**gent:** Mobiliteitsbedrijf stad Gent  
Verkeerstechnische taken

## Stropkaai Fietsstraatborden

Dossinummer P-656353


DATUM	SCHAAL	PLAN	P FORMAAT
3/02/2025	1/200	2/9	A3




# Legende

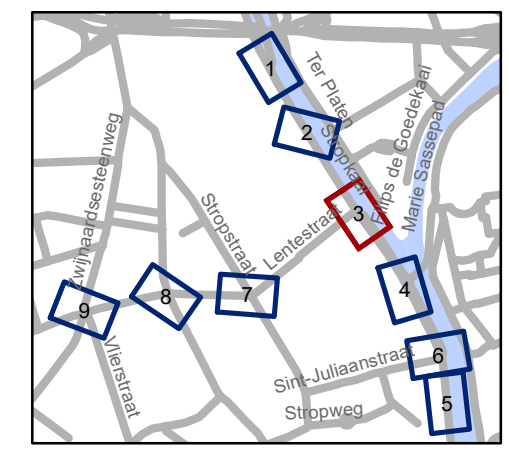
-  Bestaande verkeersborden
-  Geplande verkeersborden
-  Te verwijderen verkeersborden
-  Bestaande wegmarkeringen
-  Geplande wegmarkeringen
-  Te verwijderen wegmarkeringen

## Straatmeubilair

-  Te verwijderen paaltje

## Overige

-  Ander gepland dossier (ter uitvoering bij DWBW)



**gent:** Mobiliteitsbedrijf stad Gent  
Verkeerstechnische taken

**Stropkaai  
Fietsstraatborden**

Dossiernummer P-656353

DATUM	SCHAAL	PLAN	P FORMAAT
3/02/2025	1/200	3/9	A3


38D

38E


# Legende

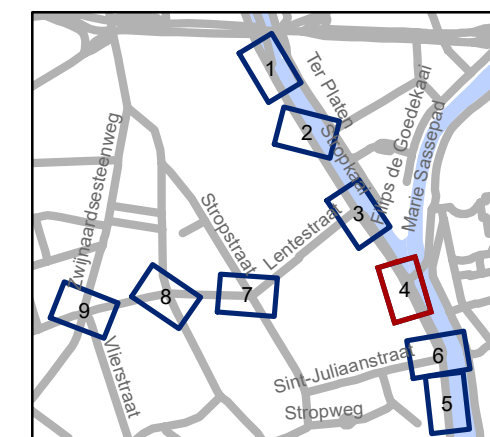
-  Bestaande verkeersborden
-  Geplande verkeersborden
-  Te verwijderen verkeersborden
-  Bestaande wegmarkeringen
-  Geplande wegmarkeringen
-  Te verwijderen wegmarkeringen

## Straatmeubilair

-  Te verwijderen paaltje

## Overige

-  Ander gepland dossier (ter uitvoering bij DWBW)



**gent:** Mobiliteitsbedrijf stad Gent  
Verkeerstechnische taken

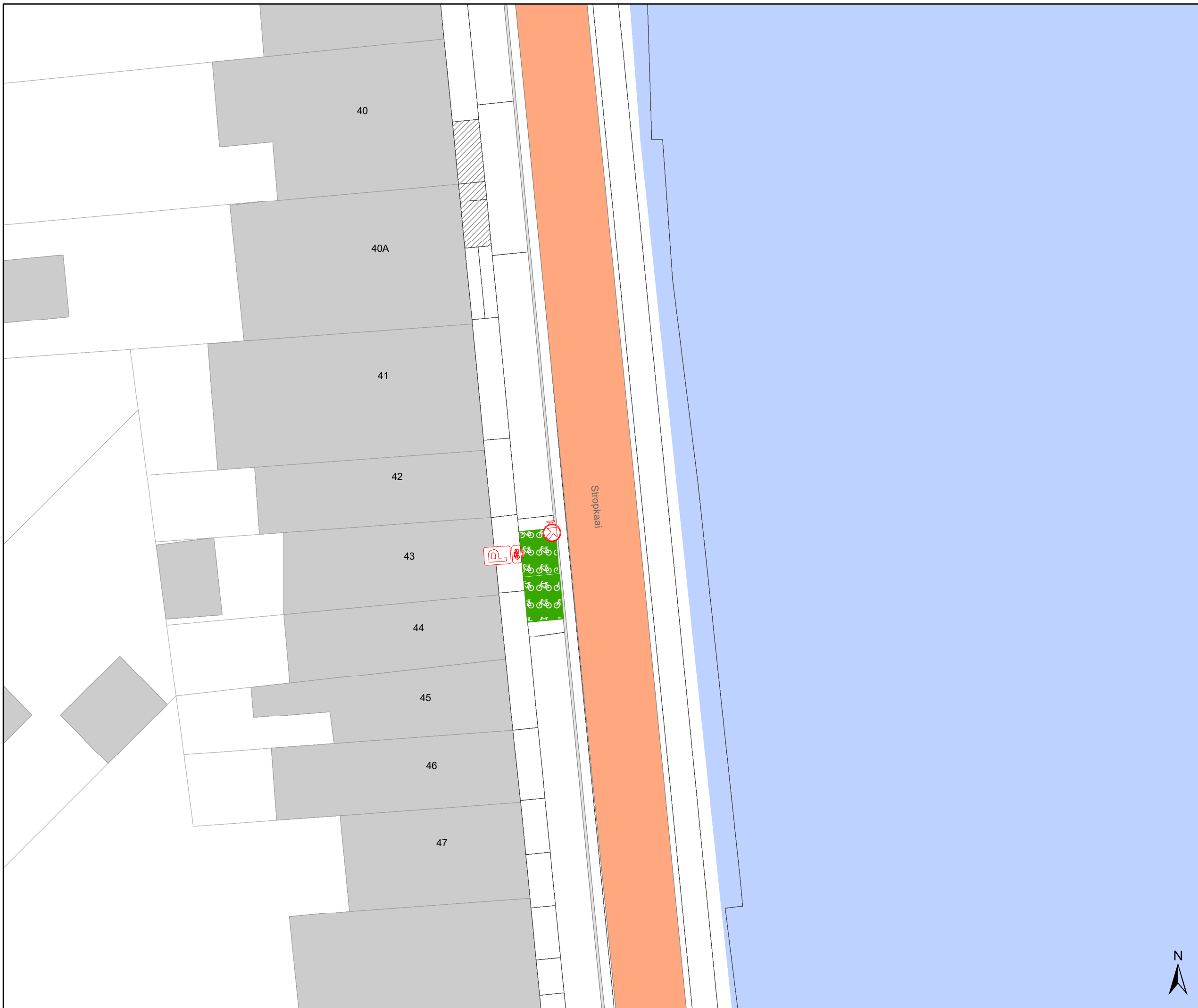
### Stropkaai Fietsstraatborden

Dossiernummer P-656353

DATUM	SCHAAL	PLAN	P.FORMAAT
3/02/2025	1/200	4/9	A3

Steun op correcte plaats herplaatsen







# Legende

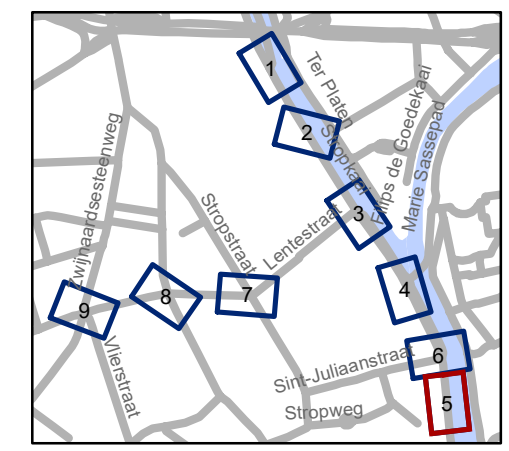
-  Bestaande verkeersborden
-  Geplande verkeersborden
-  Te verwijderen verkeersborden
-  Bestaande wegmarkeringen
-  Geplande wegmarkeringen
-  Te verwijderen wegmarkeringen

## Straatmeubilair

-  Te verwijderen paaltje

## Overige

-  Ander gepland dossier (ter uitvoering bij DWBW)



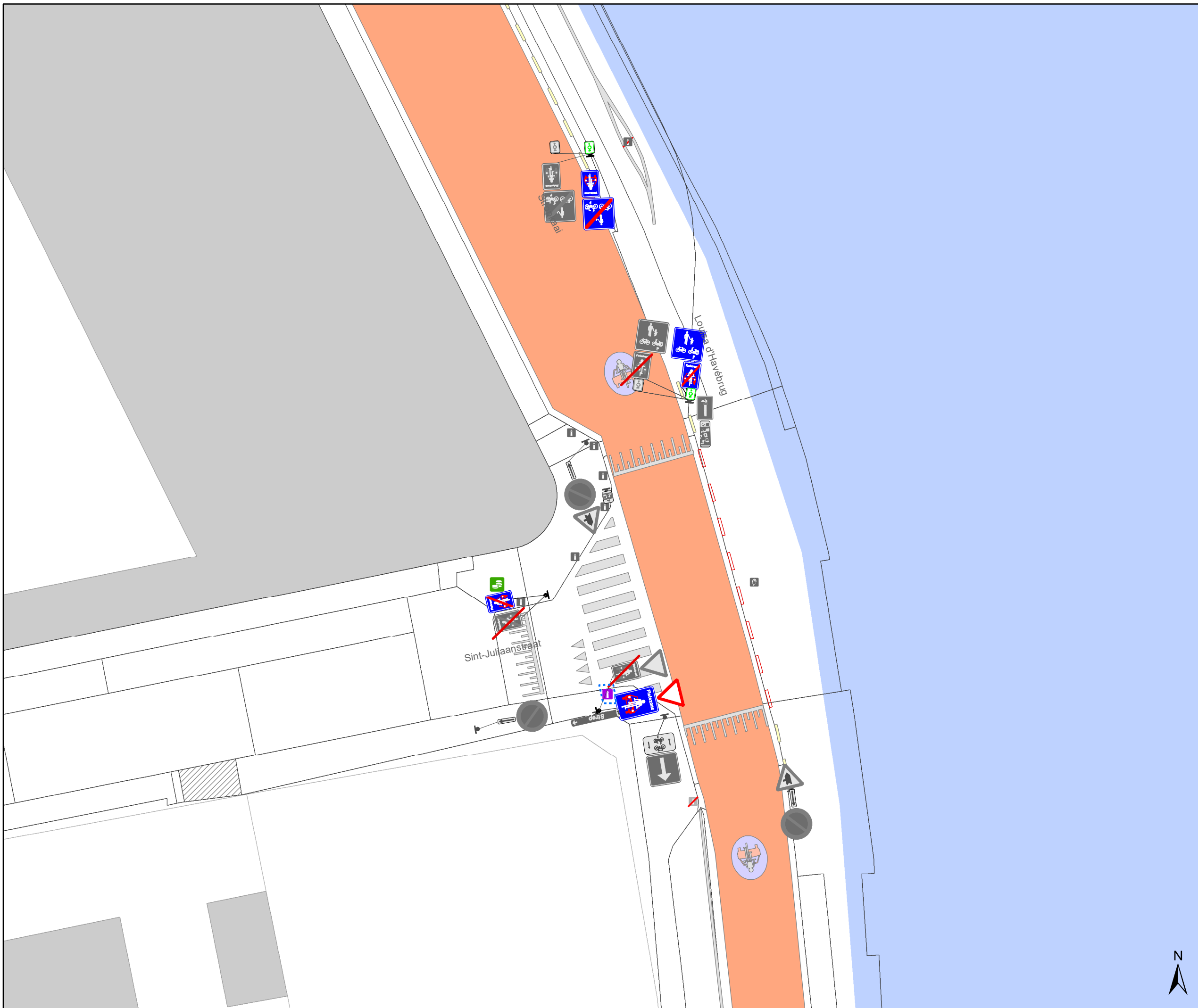
**gent:** Mobiliteitsbedrijf stad Gent  
Verkeerstechnische taken

## Stropkaai Fietsstraatborden

Dossinummer P-656353

DATUM	SCHAAL	PLAN	P.FORMAAT
3/02/2025	1/200	5/9	A3






# Legende

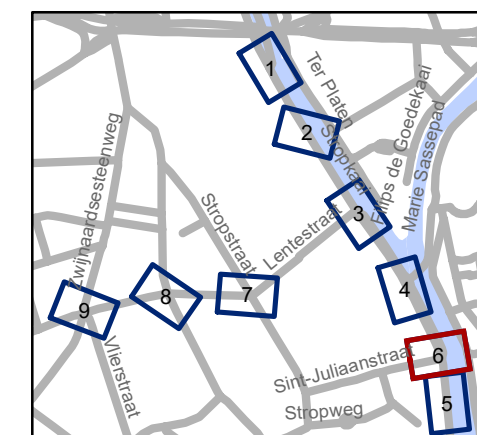
-  Bestaande verkeersborden
-  Geplande verkeersborden
-  Te verwijderen verkeersborden
-  Bestaande wegmarkeringen
-  Geplande wegmarkeringen
-  Te verwijderen wegmarkeringen

## Straatmeubilair

-  Te verwijderen paaltje

## Overige

-  Ander gepland dossier (ter uitvoering bij DWBW)

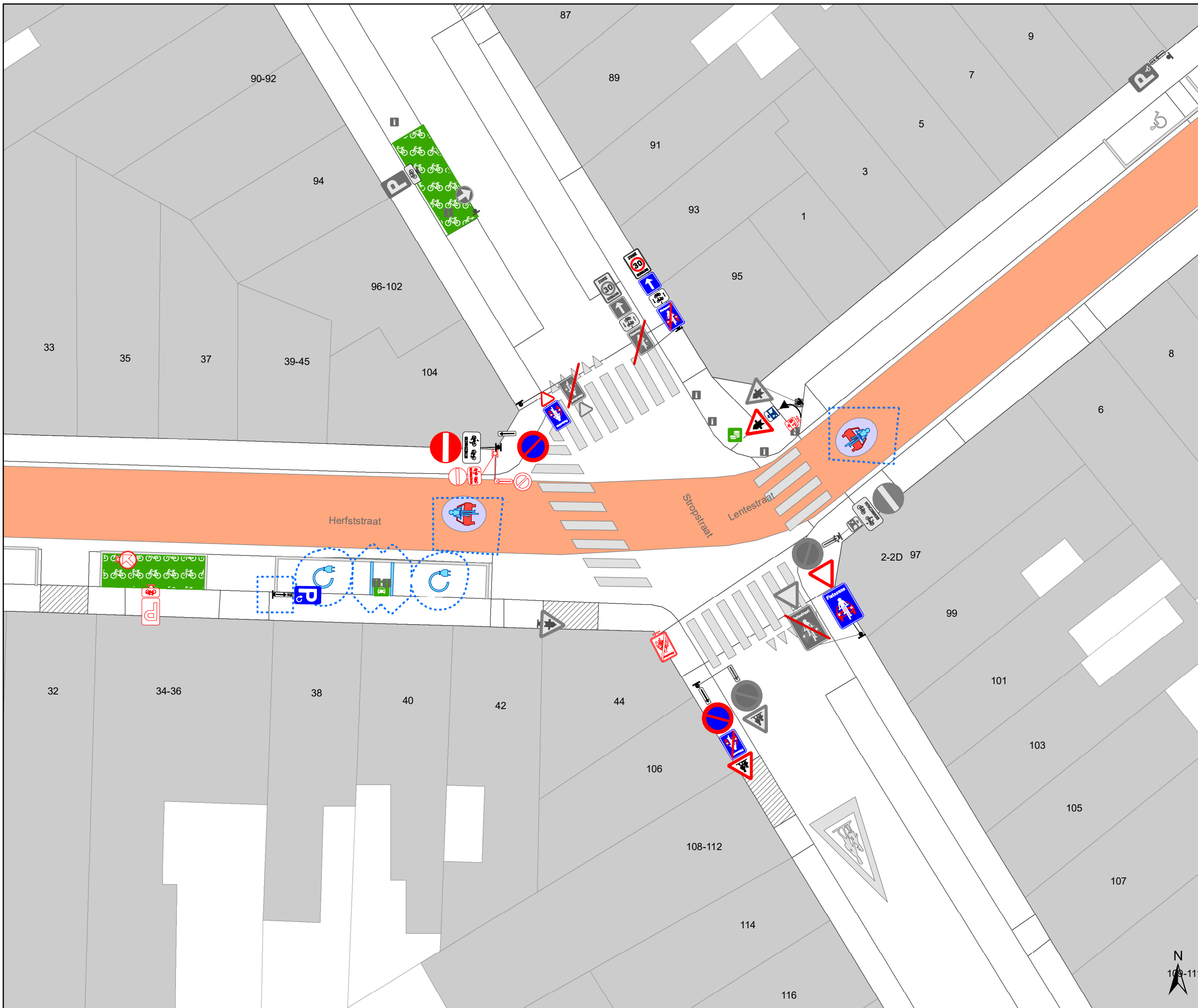


**gent:** Mobiliteitsbedrijf stad Gent  
Verkeerstechnische taken

## Stropkaai Fietsstraatborden

Dossiernummer P-656353


DATUM	SCHAAL	PLAN	P FORMAAT
3/02/2025	1/200	6/9	A3




## Legende

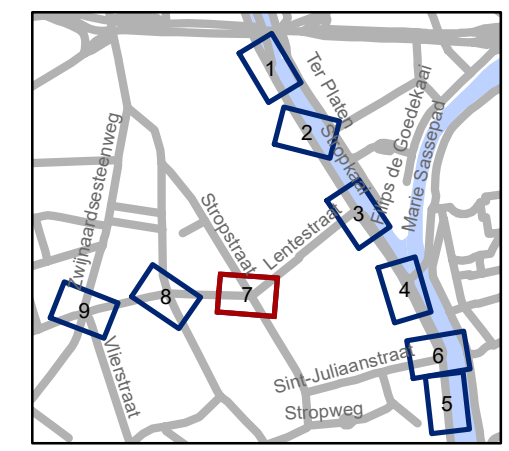
-  Bestaande verkeersborden
-  Geplande verkeersborden
-  Te verwijderen verkeersborden
-  Bestaande wegmarkeringen
-  Geplande wegmarkeringen
-  Te verwijderen wegmarkeringen

## Straatmeubilair

-  Te verwijderen paaltje

## Overige

-  Ander gepland dossier (ter uitvoering bij DWBW)



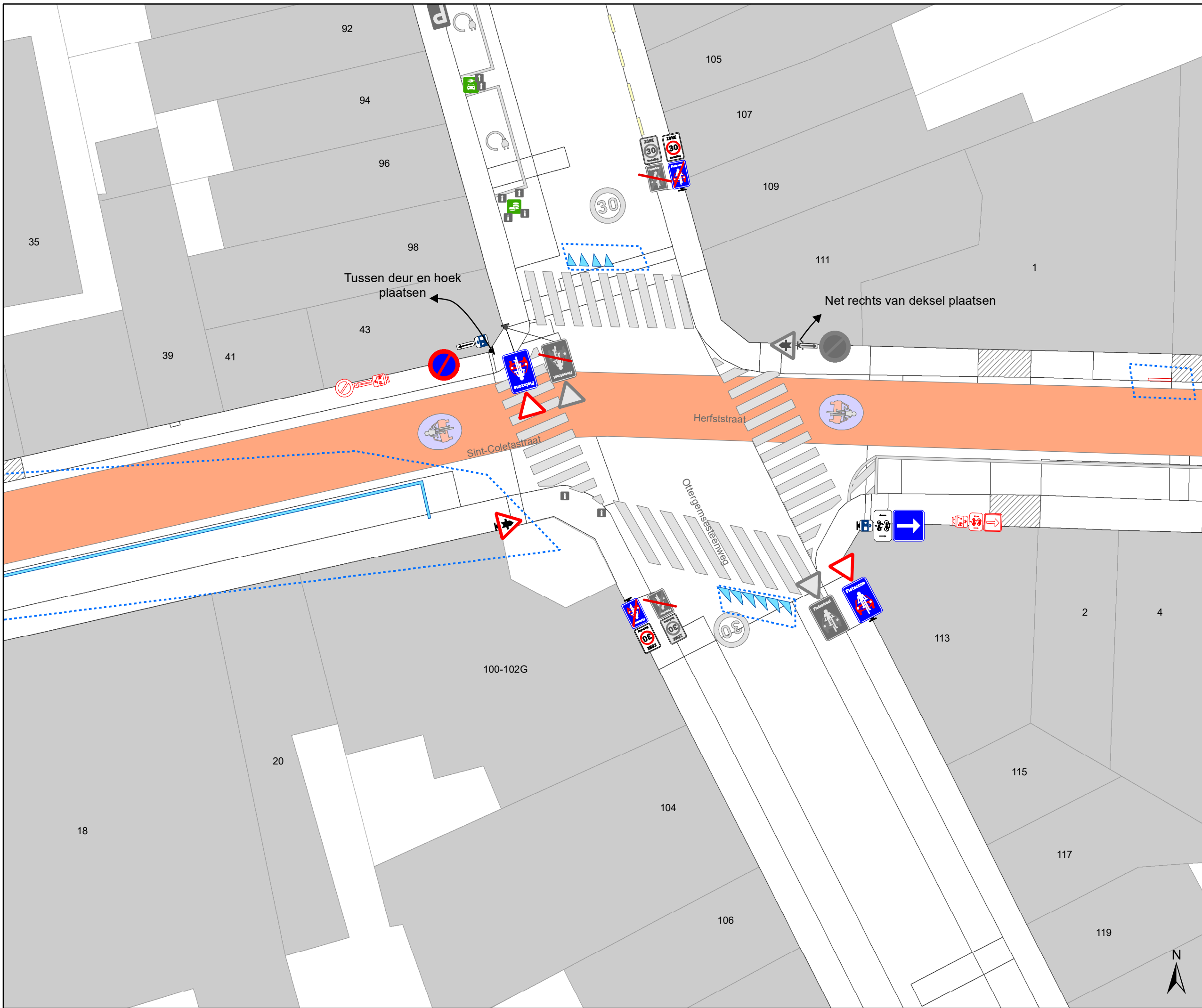
**gent:** Mobiliteitsbedrijf stad Gent  
Verkeerstechnische taken

**Stropkaai  
Fietsstraatborden**

Dossiernummer P-656353

DATUM	SCHAAL	PLAN	P FORMAAT
3/02/2025	1/200	7/9	A3





### Legende

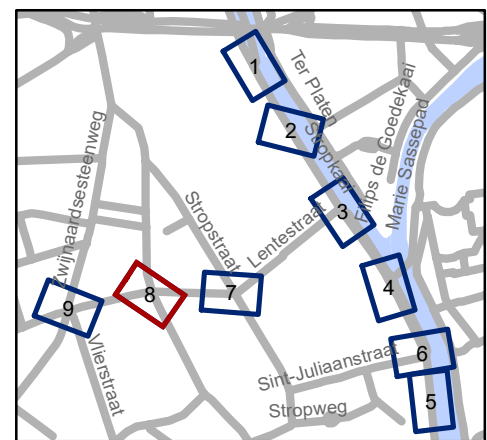
- Bestaande verkeersborden
- Geplande verkeersborden
- Te verwijderen verkeersborden
- Bestaande wegmarkeringen
- Geplande wegmarkeringen
- Te verwijderen wegmarkeringen

### Straatmeubilair

- Te verwijderen paaltje

### Overige

- Ander gepland dossier (ter uitvoering bij DWBW)

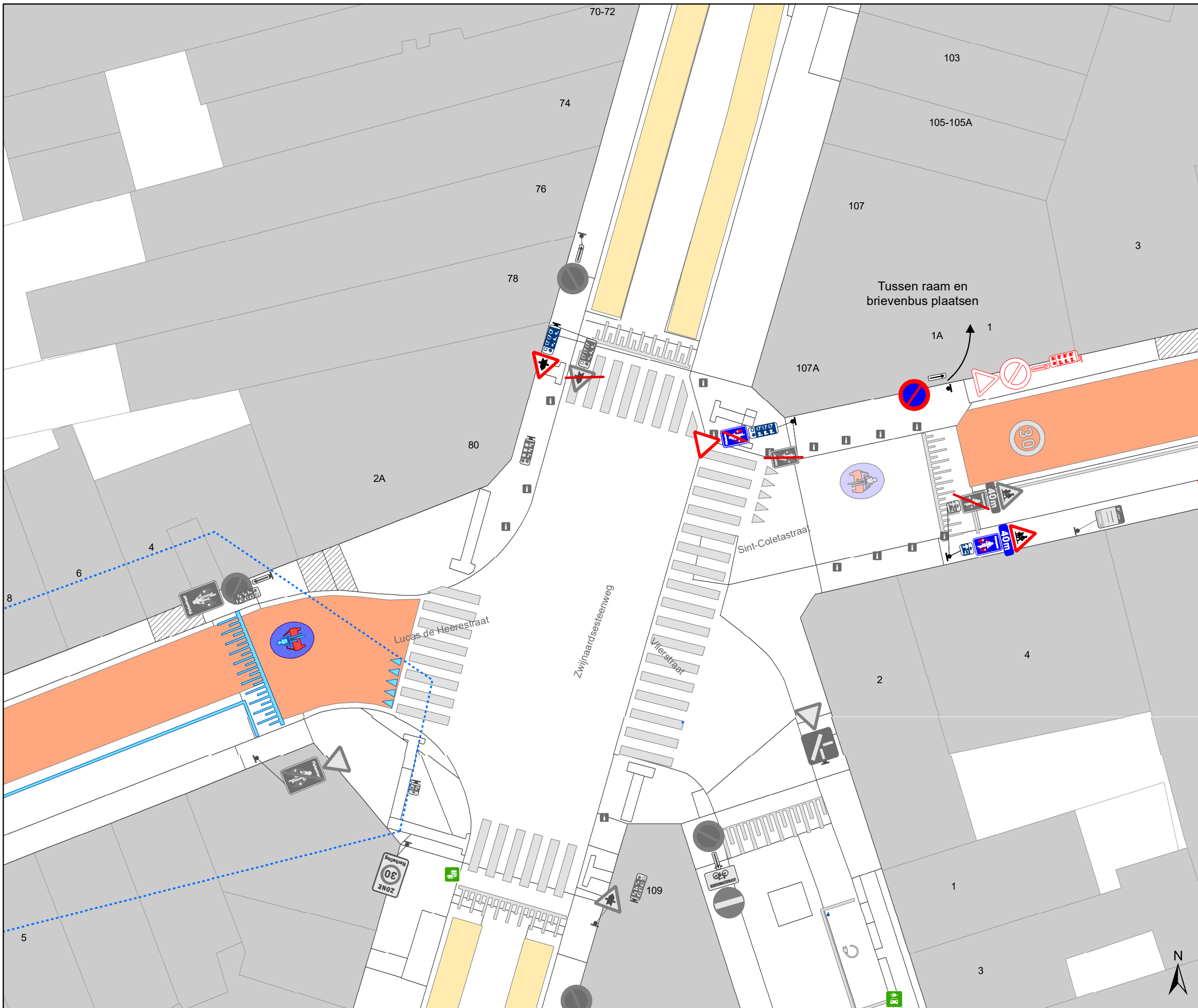


**gent:** Mobiliteitsbedrijf stad Gent  
Verkeerstechnische taken

**Stropkaai  
Fietsstraatborden**

Dossiernummer P-656353

DATUM	SCHAAL	PLAN	P FORMAAT
3/02/2025	1/200	8/9	A3



# Legende

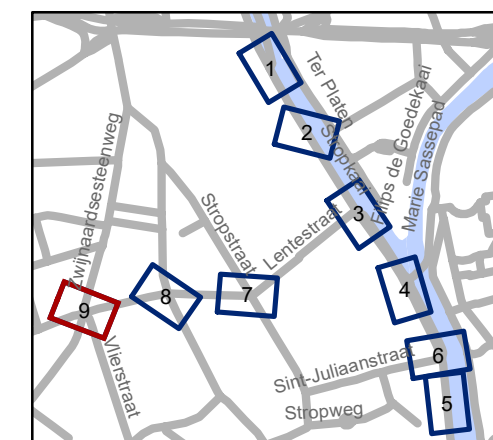
- Bestaande verkeersborden
- Geplande verkeersborden
- Te verwijderen verkeersborden
- Bestaande wegmarkeringen
- Geplande wegmarkeringen
- Te verwijderen wegmarkeringen

## Straatmeubilair

- Te verwijderen paaltje

## Overige

- Ander gepland dossier (ter uitvoering bij DWBW)



**gent:** Mobiliteitsbedrijf stad Gent  
Verkeerstechnische taken

**Stropkaai  
Fietsstraatborden**

Dossiernummer P-656353

DATUM	SCHAAL	PLAN	P FORMAAT
3/02/2025	1/200	9/9	A3