



**OPGELET: DIT DOCUMENT IS NIET MEER GELDIG SINDS 27 AUGUSTUS 2025**

---

**2024\_CBS\_01945 Nieuw aanvullend reglement van de politie op het wegverkeer - gemeenteweg - Kloosterstraat - nieuwe verkeersmaatregel - Vaststelling**

**Beslissing:** Goedgekeurd in besloten vergadering van 28 maart 2024

**Zijn aanwezig bij de beslissing van dit punt:**

Mathias De Clercq, burgemeester-voorzitter; Filip Watteeuw, schepenen; Sofie Bracke, schepenen  
Tine Heyse, schepenen; Astrid De Bruycker, schepenen; Sami Souguir, schepenen; Bram Van Braeckvelt, schepenen; Isabelle Heyndrickx, schepenen; Evita Willaert, schepenen; Rudy Coddens, schepenen  
Mieke Hullebroeck, algemeen directeur; Liesbet Vertriest, waarnemend adjunct-algemeendirecteur

**Bevoegd:** Filip Watteeuw

**Betrokken:** Mathias De Clercq

**Juridisch kader**

**De volgende bepalingen zijn van toepassing inzake de bevoegdheid:**

- De Nieuwe Gemeentewet 24 juni 1988, artikel 119;
- Het Decreet van 16 mei 2008 betreffende de aanvullende reglementen op het wegverkeer en de plaatsing en bekostiging van verkeerstekens, artikel 5, § 1, 2e lid;
- Het Decreet over het lokaal bestuur van 22 december 2017, artikel 41, 2°;
- Het gemeenteraadsbesluit van 15 december 2015, houdende de delegatie van de vaststellingsbevoegdheid inzake gemeentelijke aanvullende reglementen op het wegverkeer.

**De beslissing wordt genomen op grond van:**

- Wet betreffende de politie over het wegverkeer, gecoördineerd bij Koninklijk Besluit van 16 maart 1968;
- Decreet van 16 mei 2008 betreffende de aanvullende reglementen op het wegverkeer en de plaatsing en bekostiging van de verkeerstekens;
- Koninklijk Besluit van 1 december 1975 houdende algemeen reglement op de politie van het wegverkeer en van het gebruik van de openbare weg;
- Ministerieel Besluit van 11 oktober 1976 waarbij de minimumafmetingen en de bijzondere plaatsingsvoorwaarden van de verkeerstekens worden bepaald;
- Uitvoeringsbesluit van 23 januari 2009 betreffende de aanvullende reglementen op het wegverkeer en de plaatsing en bekostiging van de verkeerstekens;

- Omzendbrief MOB/2009/1 van 3 april 2009;

## **Motivering**

- Bij dit collegebesluit wordt in het kader van de heraanleg 'Kloosterstraat' de nieuwe toestand van de resterende Kloosterstraat in het kader van de heraanleg 'Kloosterstraat' geregulariseerd. Als nieuwe maatregel wordt het tonnageverbod weggehaald ter hoogte van het verwijderde deel van de Kloosterstraat richting het kruispunt met de Baarledorpstraat, gezien deze locatie na heraanleg geen logische start meer is voor dit toegangsverbod. De tonnageverboden uit de omgeving dekken het gebied nog voldoende.
- Bij collegebesluit van 16 februari 2023 werden 2 voorbehouden parkeerplaatsen ingericht voor elektrische voertuigen ter hoogte van huisnummer 6A tot en met huisnummer 6B gezien hier een publieke laadpaal vergund werd en geplaatst is in het kader van de uitrol van de publieke laadpunten, goedgekeurd door de gemeenteraad van 19 december 2016. Door het inrichten van voorbehouden parkeerplaatsen voor elektrische voertuigen garanderen we dat de laadpaal maximaal beschikbaar is voor het opladen van deze voertuigen. Elke publieke laadpaal bedient 2 parkeerplaatsen.
- Bij collegebesluit van 31 maart 2022 werd een volle lijn aangebracht om de rijstroken in de bocht ter hoogte van nummer 25 te scheiden. Om dit voldoende effect mee te geven werd dit in ribbelmarkering aangebracht. De maatregel wil tegemoetkomen aan een vraag ten bate van de fietsveiligheid op dit punt dat door een bewonersgroep werd opgenomen in het 50-puntenplan voor Drongen. Bij collegebesluit van 4 oktober 2018 werd het inrichten van fietspaden in het deel tussen de rotonde en Industriepark-Drongen goedgekeurd, evenals het voorzien van fietssuggestiestroken in het deel tussen Industriepark-Drongen en huisnummer 25.
- Bij collegebesluit van 4 oktober 2018 werd het inrichten van fietspaden in het deel tussen de rotonde en Industriepark-Drongen goedgekeurd, evenals het voorzien van fietssuggestiestroken in het deel tussen Industriepark-Drongen en huisnummer 25.
- Bij collegebesluit van 19 februari 2018 werd het tonnageverbod in de Kloosterstraat uniform gemaakt en werd het opstelvak voor fietsers en bestuurders van tweewielige bromfietsen en het toeleidend fietspad verwijderd, aangezien de straat te smal is en wachtende voertuigen zicht op het fietspad dienden op te stellen. De fietssuggestiestroken blijven wÅ©l doorlopen.
- Bij collegebesluit van 17 augustus 2017 werd de bestaande toestand geregulariseerd en het reglement werd opgesteld naar aanleiding van de heraanleg van Baarleweer en een gedeelte van de Kloosterstraat. Verder werd ook het snelheidsregime geÅ¼niformeerd en verduidelijkt.

## **Bijgevoegde bijlage(n):**

- Aanvullend reglement Kloosterstraat dossier P-367449 (deel van de beslissing)
- Signalisatieplan Kloosterstraat dossier P-367449 (deel van de beslissing)

## **Beslissing**

### **Beslist het volgende:**

#### **Artikel 1:**

Heft op het aanvullend reglement van de politie op het wegverkeer betreffende de gemeenteweg Kloosterstraat, goedgekeurd in zitting van 16 februari 2023, van zodra het nieuwe reglement in werking treedt.

#### **Artikel 2:**

Stelt vast het bijgevoegd aanvullend reglement van de politie op het wegverkeer en het signalisatieplan betreffende de gemeenteweg Kloosterstraat.

2024\_CBS\_01945 - Nieuw aanvullend reglement van de politie op het wegverkeer - gemeenteweg - Kloosterstraat - nieuwe verkeersmaatregel

## Aanvullend reglement van de politie op het wegverkeer - gemeenteweg – Kloosterstraat

Vastgesteld in het College van Burgemeester en Schepenen van 28 maart 2024

Bekendgemaakt op 29 maart 2024

Geldig vanaf 3 april 2024 tot en met 26 augustus 2025

Referentienummer 2024\_CBS\_01945

### Reglement

#### Artikel 1

Op de Kloosterstraat van het kruispunt met de Baarledorpstraat tot het kruispunt met de Noordhoutstraat, in de richting van het kruispunt met de Noordhoutstraat, geldt: de toegang is verboden voor bestuurders van voertuigen waarvan de massa in beladen toestand hoger is dan 3,5ton; de maatregel geldt niet voor plaatselijk verkeer;

Dit wordt aangeduid door verkeerstekens:

- C21
- GIV

#### Artikel 2

Op de Kloosterstraat ter hoogte van huisnummer 6A en 6B geldt: het parkeren is toegelaten; het parkeren is voorbehouden voor elektrische of hybride elektrische voertuigen; de parkeerreglementering geldt over een afstand van 12,5m.

Dit wordt aangeduid door verkeerstekens:

- E9a
- GVIIId
- GXc

#### Artikel 3

Op de Kloosterstraat ter hoogte van huisnummer 25, over een lengte van ca. 95 meter, geldt: het is iedere bestuurder verboden de onderbroken streep die het naderen van de doorlopende streep aankondigt te overschrijden, behalve om in te halen, om links af te slaan, om te keren of om van rijstrook te veranderen; het is iedere bestuurder verboden de doorlopende streep te overschrijden, alsook links van de streep te rijden wanneer deze de twee rijrichtingen scheidt.

Dit wordt aangeduid door verkeerstekens:

- WM72.3
- WM72.2

#### Artikel 4

Op de Kloosterstraat ter hoogte van huisnummer 6 geldt: voetgangers moeten de oversteekplaats volgen om de rijbaan over te steken.

Dit wordt aangeduid door verkeerstekens:

- WM76.3

#### Artikel 5

**Op de Kloosterstraat ter hoogte van het kruispunt met de Baarleveldstraat geldt: bestuurders mogen niet rijden, stilstaan of parkeren op de markeringen van de verkeersgeleider of het verdrijvingsvlak.**

**Dit wordt aangeduid door verkeerstekens:**

- WM77.4

#### **Artikel 6**

**Op de Kloosterstraat ter hoogte van huisnummer 6A en 6B geldt: voertuigen moeten parkeren binnen de afgebakende plaatsen.**

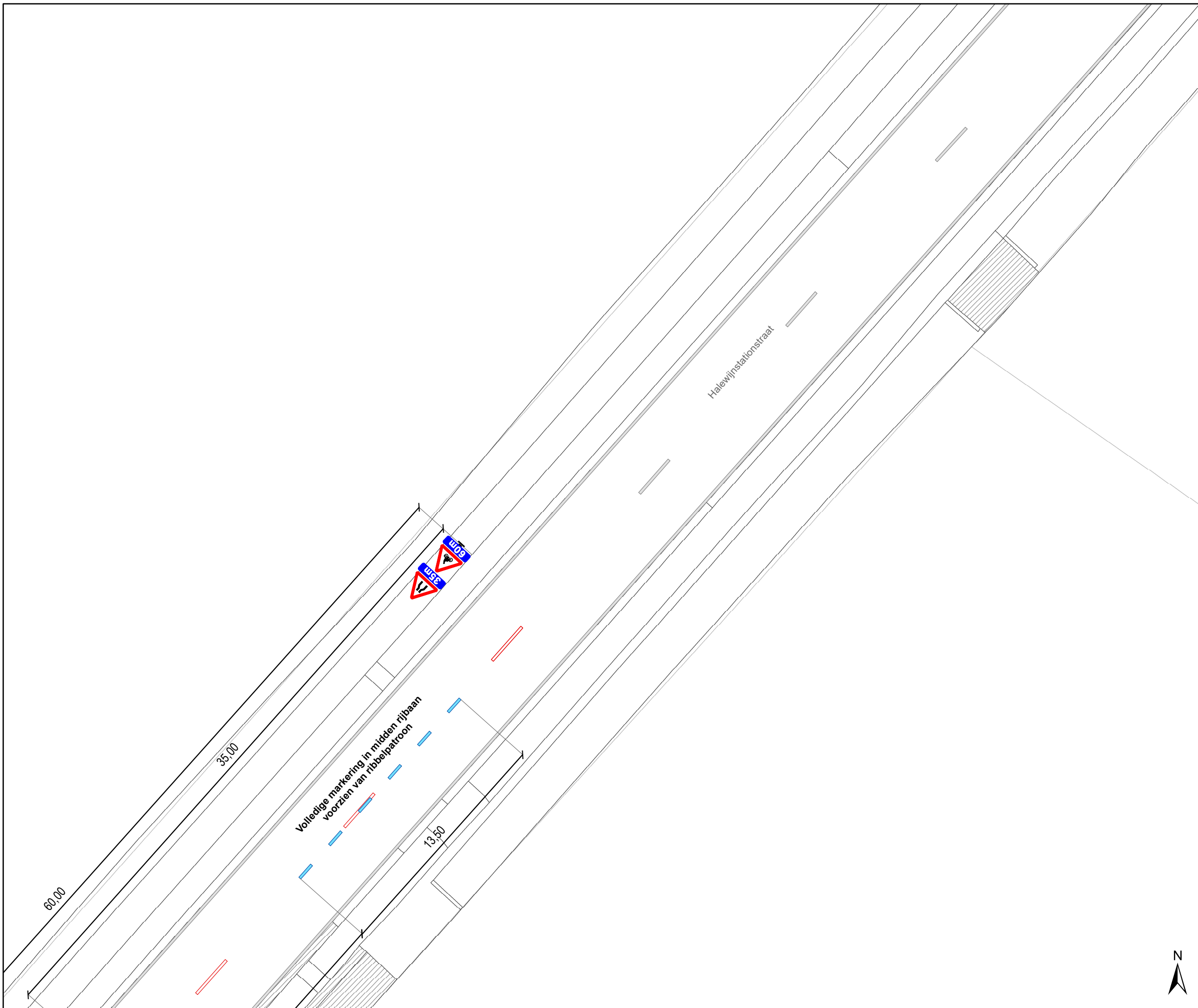
**Dit wordt aangeduid door verkeerstekens:**

- WM77.5













---

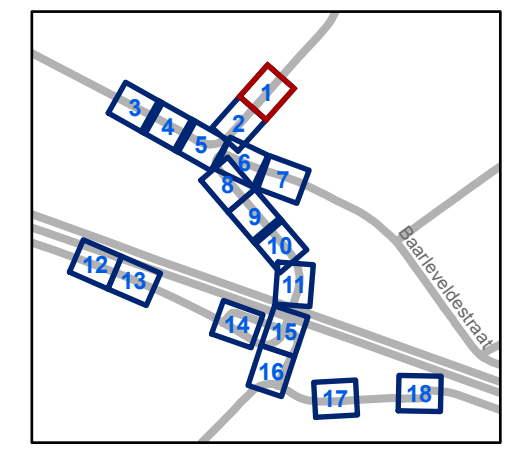
(einde reglement)





# Legende

-  Bestaande verkeersborden
-  Geplande verkeersborden
-  Te verwijderen verkeersborden
-  Bestaande wegmarkeringen
-  Geplande wegmarkeringen
-  Te verwijderen wegmarkeringen
-  Ander gepland dossier (in voorbereiding bij MOBBED)
-  Ander gepland dossier (ter uitvoering bij DWBW)
-  Contour dossier Heraanleg
-  Ontwerp heraanleg
-  Gepland paaltje
-  Aanpassing infra



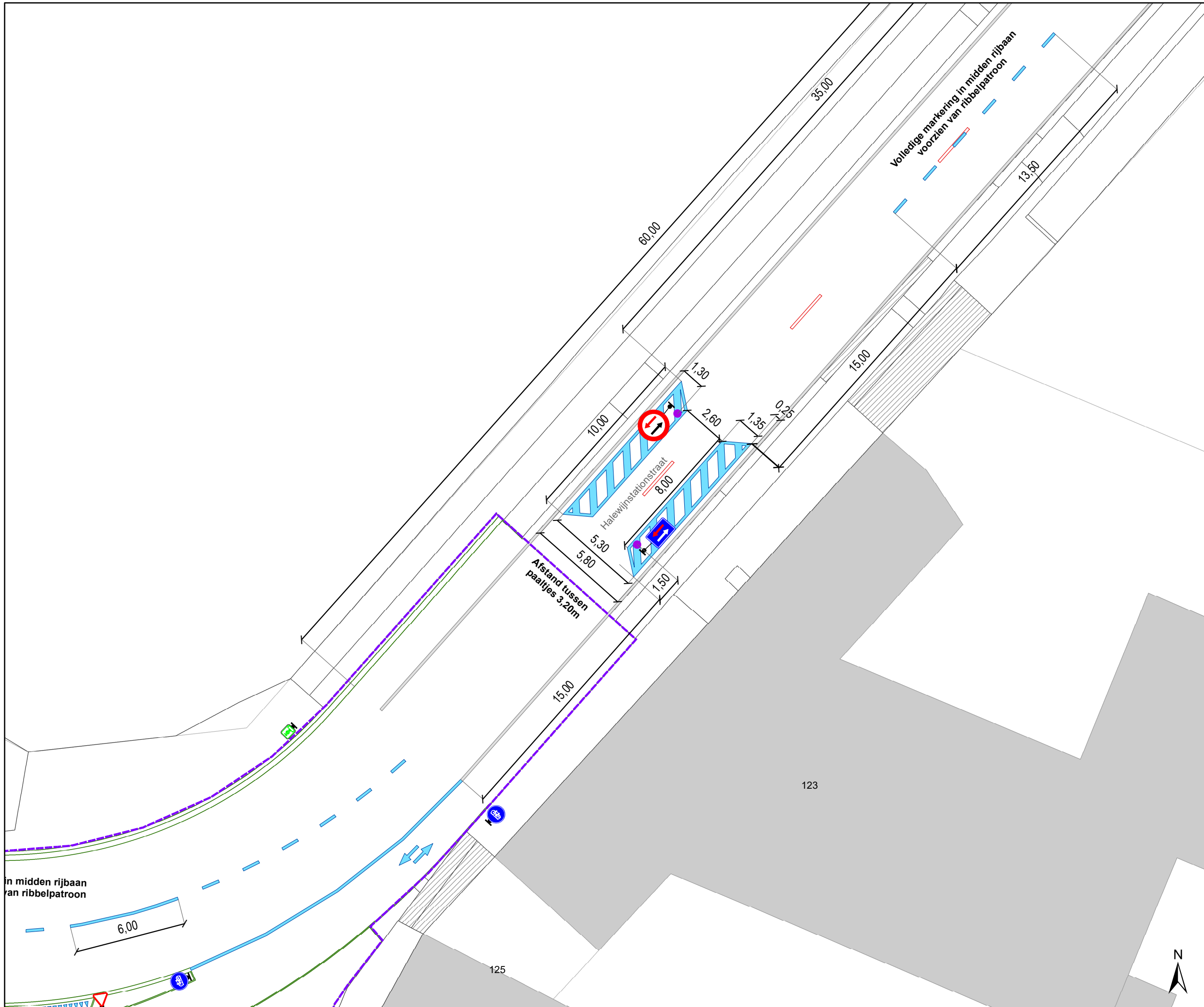
**gent:** Mobiliteitsbedrijf stad Gent  
Verkeerstechnische taken

## Kloosterstraat Definitieve heraanleg

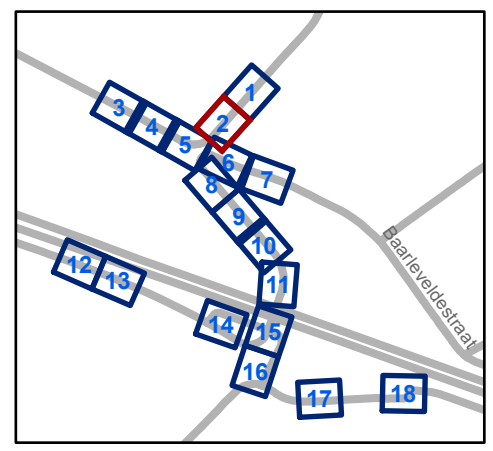
Dossiernummer P-367449

DATUM	SCHAAL	PLAN	P FORMAAT
1/03/2024	1/200	1/18	A3





- ### Legende
-  Bestaande verkeersborden
  -  Geplande verkeersborden
  -  Te verwijderen verkeersborden
  -  Bestaande wegmarkeringen
  -  Geplande wegmarkeringen
  -  Te verwijderen wegmarkeringen
  -  Ander gepland dossier (in voorbereiding bij MOBBED)
  -  Ander gepland dossier (ter uitvoering bij DWBW)
  -  Contour dossier Hereaanleg
  -  Ontwerp hereaanleg
  -  Gepland paaltje
  -  Aanpassing infra

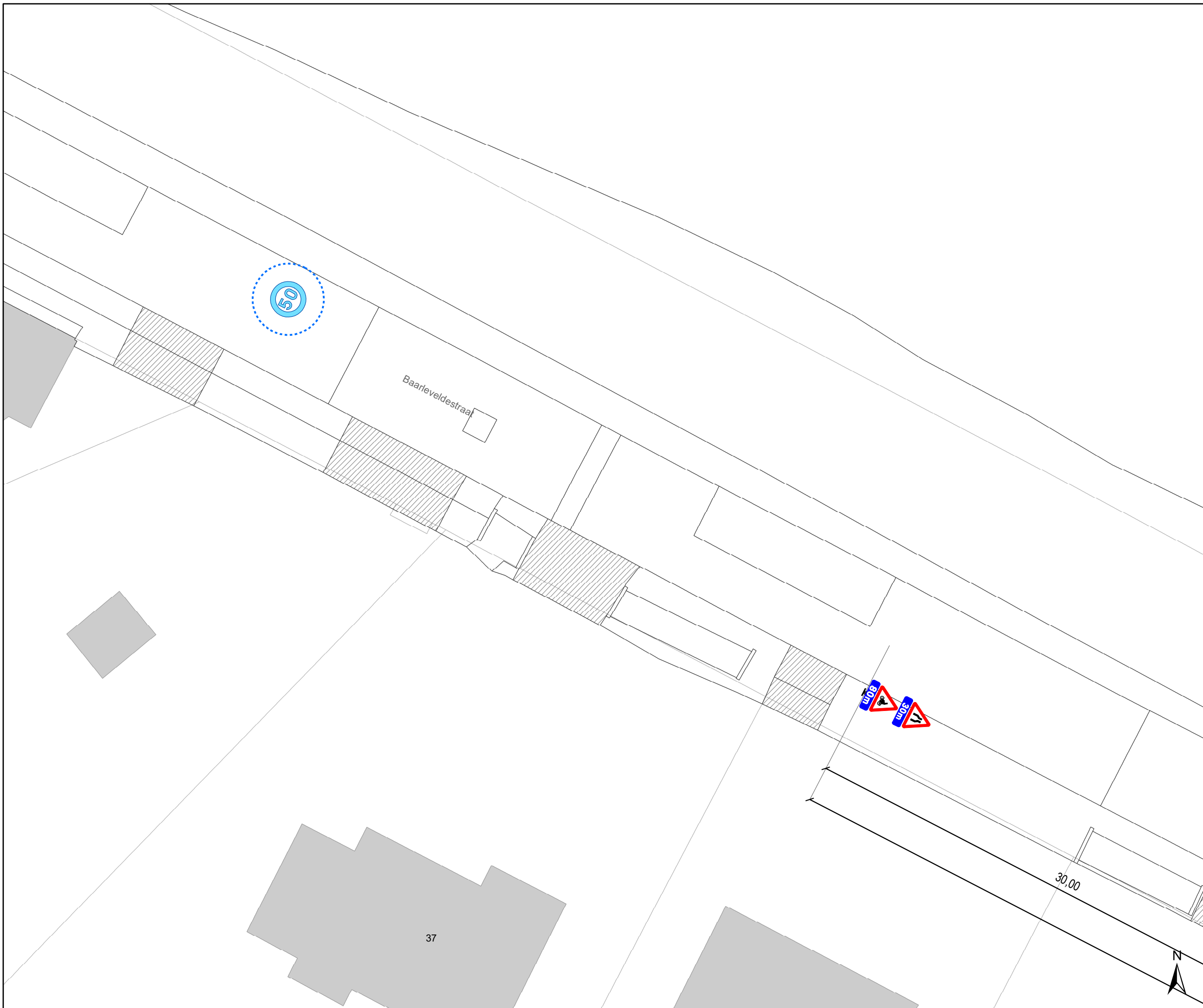


**gent:** Mobiliteitsbedrijf stad Gent  
Verkeerstechnische taken













**Kloosterstraat**  
**Definitieve hereaanleg**

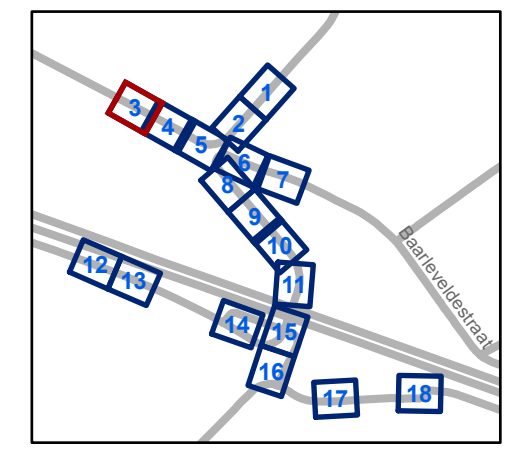
Dossiernummer P-367449

DATUM	SCHAAL	PLAN	P FORMAAT
1/03/2024	1/200	2/18	A3



# Legende

-  Bestaande verkeersborden
-  Geplande verkeersborden
-  Te verwijderen verkeersborden
-  Bestaande wegmarkeringen
-  Geplande wegmarkeringen
-  Te verwijderen wegmarkeringen
-  Ander gepland dossier (in voorbereiding bij MOBBED)
-  Ander gepland dossier (ter uitvoering bij DWBW)
-  Contour dossier Heraanleg
-  Ontwerp heraanleg
-  Gepland paaltje
-  Aanpassing infra









**gent:** Mobiliteitsbedrijf stad Gent  
Verkeerstechnische taken

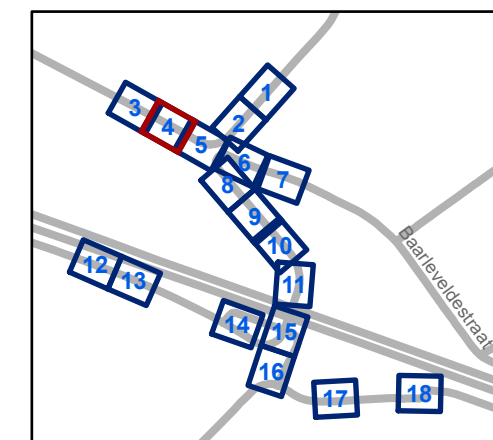
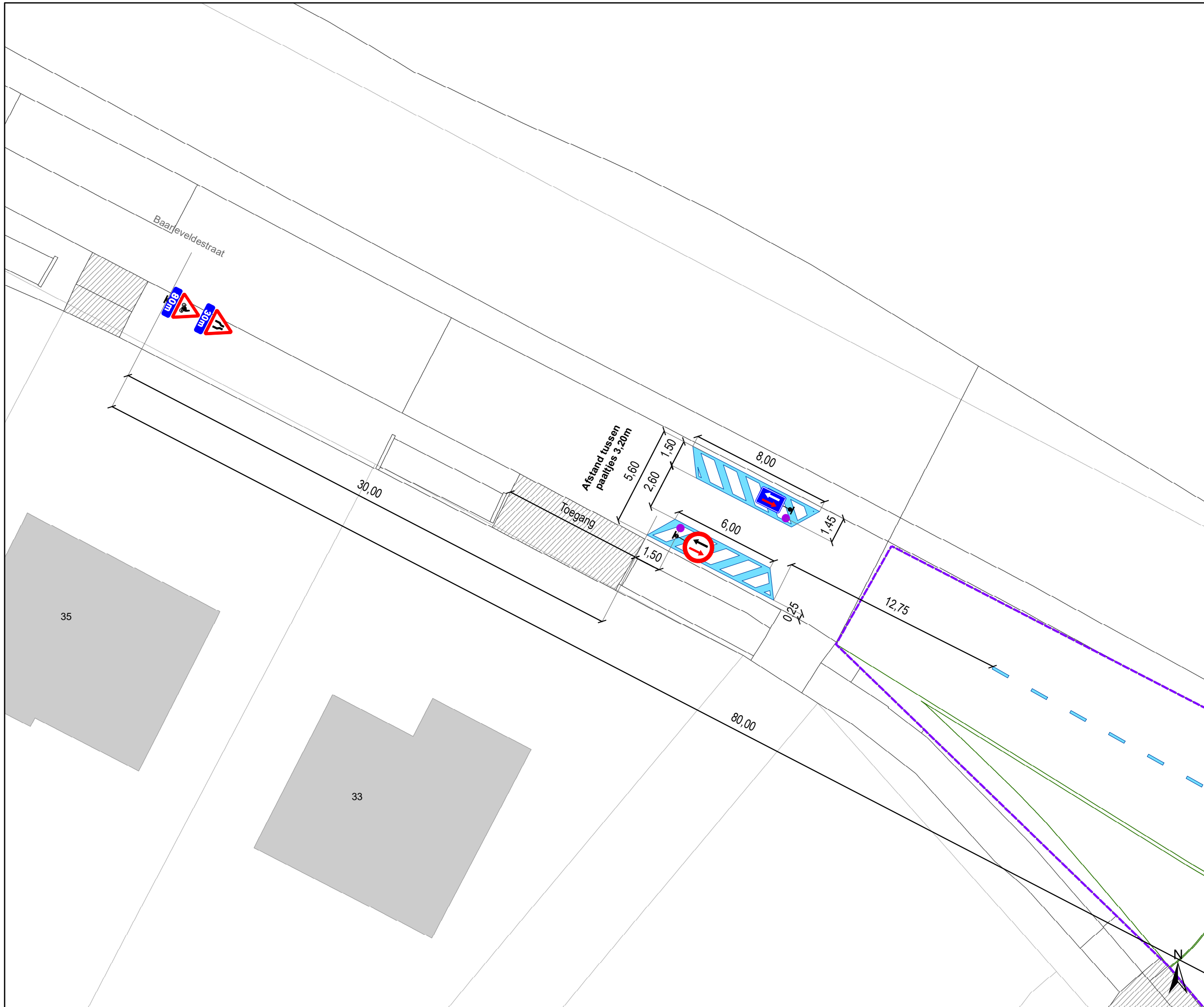
## Kloosterstraat Definitieve heraanleg

Dossiernummer P-367449

DATUM	SCHAAL	PLAN	P FORMAAT
1/03/2024	1/200	3/18	A3

# Legende

-  Bestaande verkeersborden
-  Geplande verkeersborden
-   Te verwijderen verkeersborden
-  Bestaande wegmarkeringen
-  Geplande wegmarkeringen
-  Te verwijderen wegmarkeringen
-  Ander gepland dossier (in voorbereiding bij MOBVED)
-  Ander gepland dossier (ter uitvoering bij DWBW)
-  Contour dossier Hereaanleg
-  Ontwerp hereaanleg
-  Gepland paaltje
-  Aanpassing infra

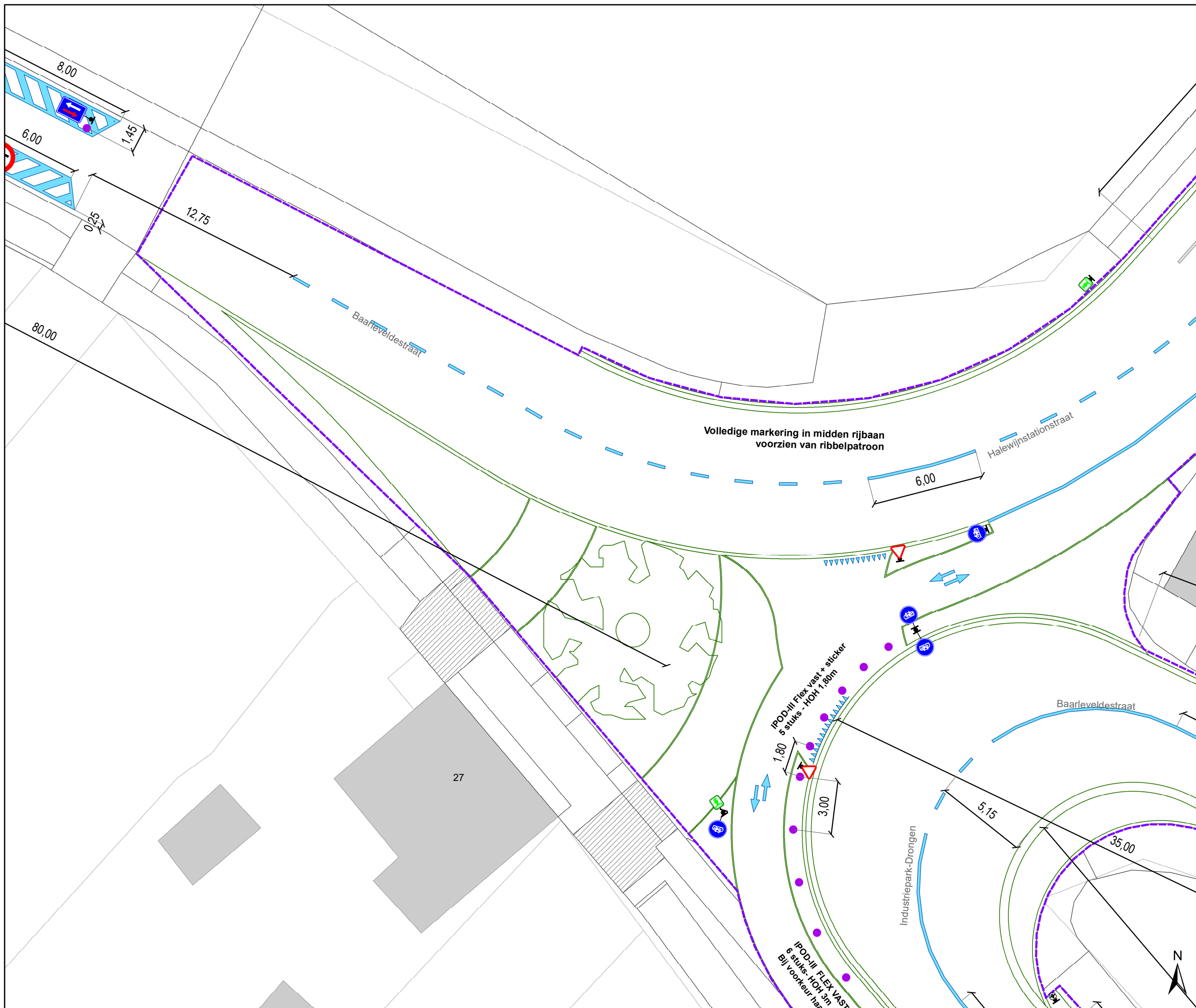


**gent:** Mobiliteitsbedrijf stad Gent  
Verkeerstechnische taken

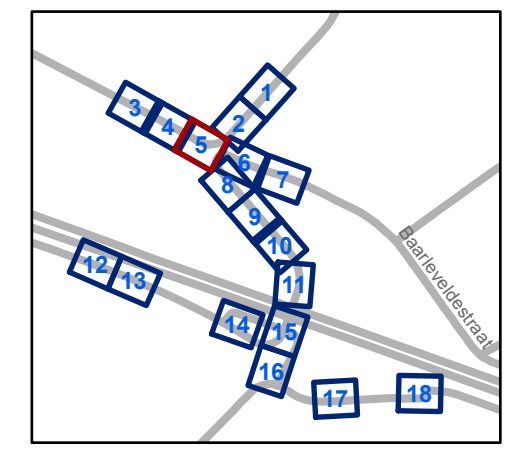
## Kloosterstraat Definitieve hereaanleg

Dossiernummer P-367449

DATUM	SCHAAL	PLAN	P FORMAAT
1/03/2024	1/200	4/18	A3



- ### Legende
-  Bestaande verkeersborden
  -  Geplande verkeersborden
  -  Te verwijderen verkeersborden
  -  Bestaande wegmarkeringen
  -  Geplande wegmarkeringen
  -  Te verwijderen wegmarkeringen
  -  Ander gepland dossier (in voorbereiding bij MOBBED)
  -  Ander gepland dossier (ter uitvoering bij DWBW)
  -  Contour dossier Hereaanleg
  -  Ontwerp heraanleg
  -  Gepland paaltje
  -  Aanpassing infra

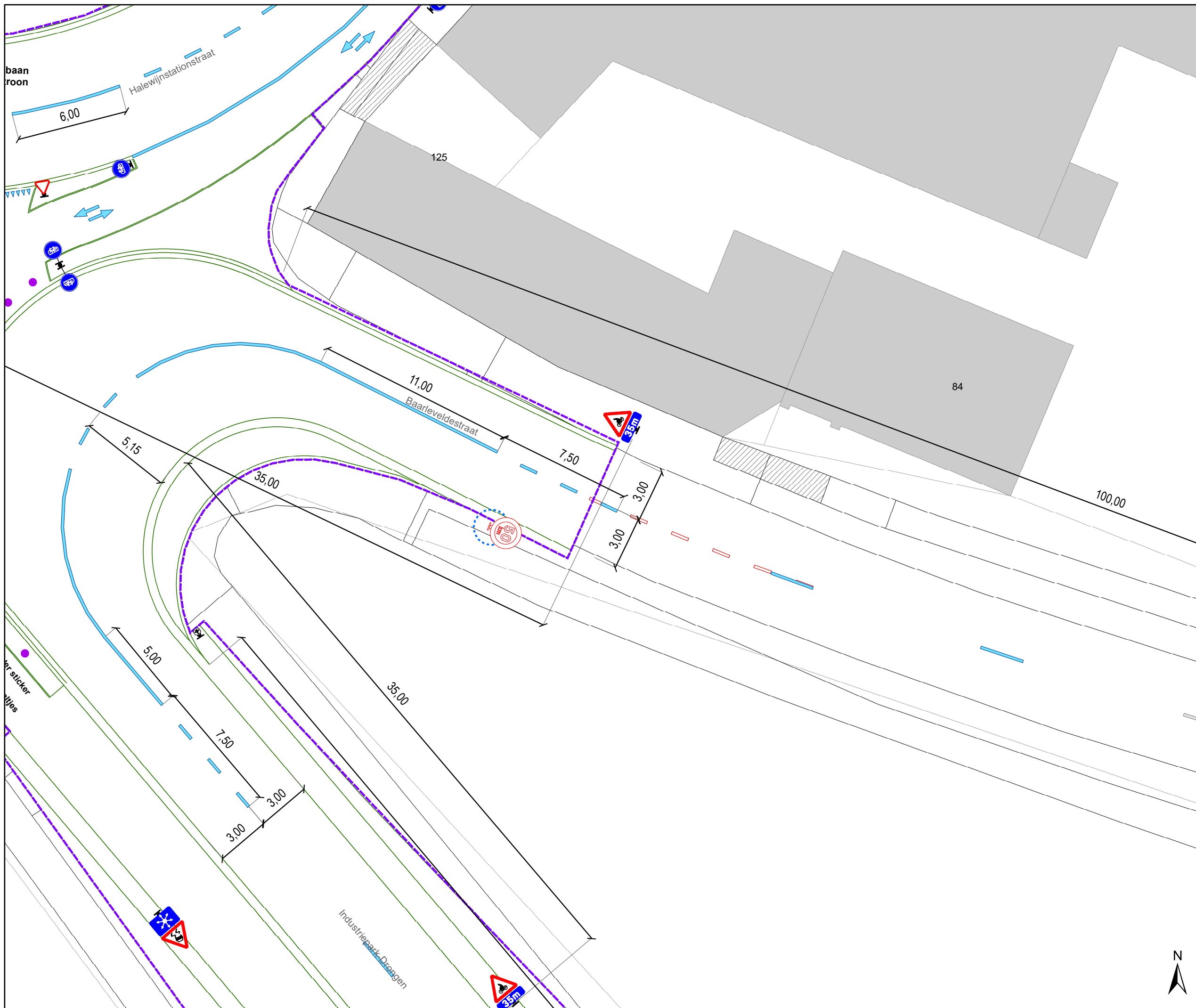


**gent:** Mobiliteitsbedrijf stad Gent  
Verkeerstechnische taken

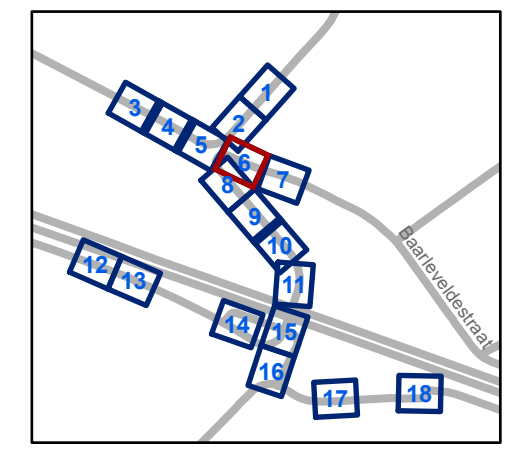
**Kloosterstraat**  
**Definitieve heraanleg**

Dossiernummer P-367449

DATUM	SCHAAL	PLAN	P FORMAAT
1/03/2024	1/200	5/18	A3



- ### Legende
-  Bestaande verkeersborden
  -  Geplande verkeersborden
  -  Te verwijderen verkeersborden
  -  Bestaande wegmarkeringen
  -  Geplande wegmarkeringen
  -  Te verwijderen wegmarkeringen
  -  Ander gepland dossier (in voorbereiding bij MOBBED)
  -  Ander gepland dossier (ter uitvoering bij DWBW)
  -  Contour dossier Hereaanleg
  -  Ontwerp hereaanleg
  -  Gepland paaltje
  -  Aanpassing infra



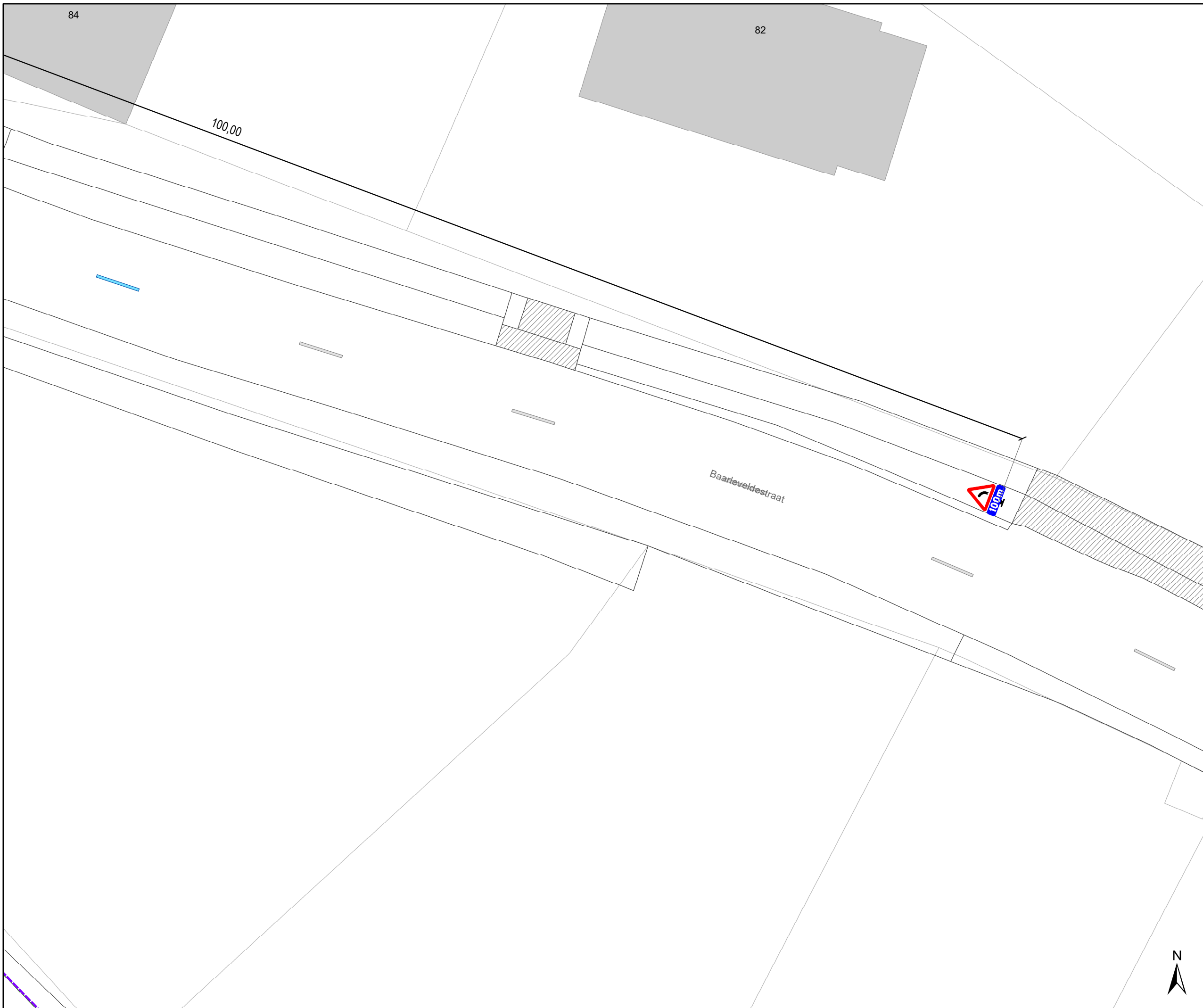
**gent:** Mobiliteitsbedrijf stad Gent  
Verkeerstechnische taken

### Kloosterstraat Definitieve hereaanleg

Dossiernummer P-367449

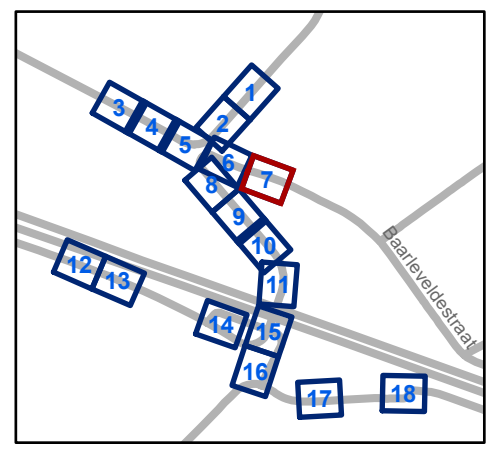
DATUM	SCHAAL	PLAN	P FORMAAT
1/03/2024	1/200	6/18	A3





# Legende

-  Bestaande verkeersborden
-  Geplande verkeersborden
-  Te verwijderen verkeersborden
-  Bestaande wegmarkeringen
-  Geplande wegmarkeringen
-  Te verwijderen wegmarkeringen
-  Ander gepland dossier (in voorbereiding bij MOBBED)
-  Ander gepland dossier (ter uitvoering bij DWBW)
-  Contour dossier Heraanleg
-  Ontwerp heraanleg
-  Gepland paaltje
-  Aanpassing infra

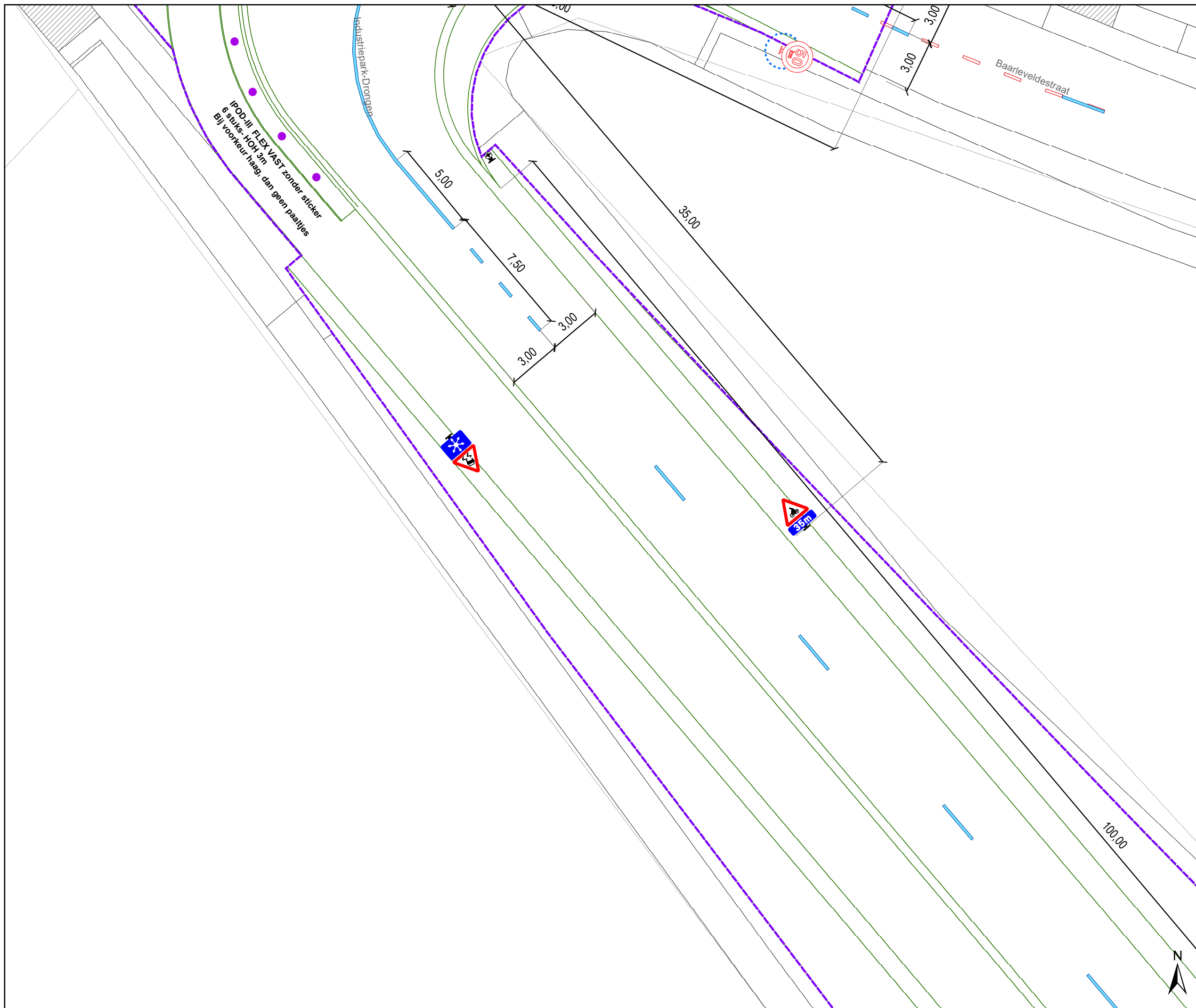


**gent:** Mobiliteitsbedrijf stad Gent  
Verkeerstechnische taken

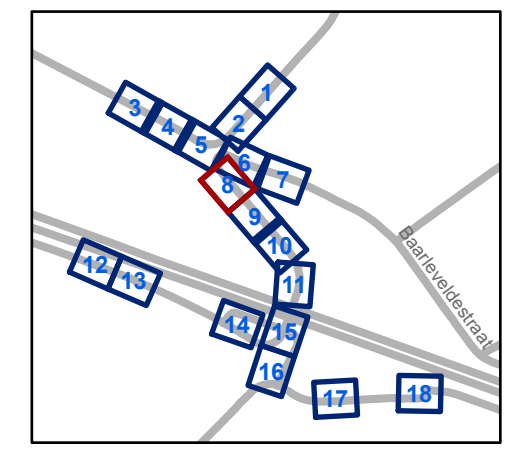
## Kloosterstraat Definitieve heraanleg

Dossiernummer P-367449

DATUM	SCHAAL	PLAN	P FORMAAT
1/03/2024	1/200	7/18	A3



- ### Legende
-  Bestaande verkeersborden
  -  Geplande verkeersborden
  -  Te verwijderen verkeersborden
  -  Bestaande wegmarkeringen
  -  Geplande wegmarkeringen
  -  Te verwijderen wegmarkeringen
  -  Ander gepland dossier (in voorbereiding bij MOBBED)
  -  Ander gepland dossier (ter uitvoering bij DWBW)
  -  Contour dossier Hereaanleg
  -  Ontwerp heraanleg
  -  Gepland paaltje
  -  Aanpassing infra

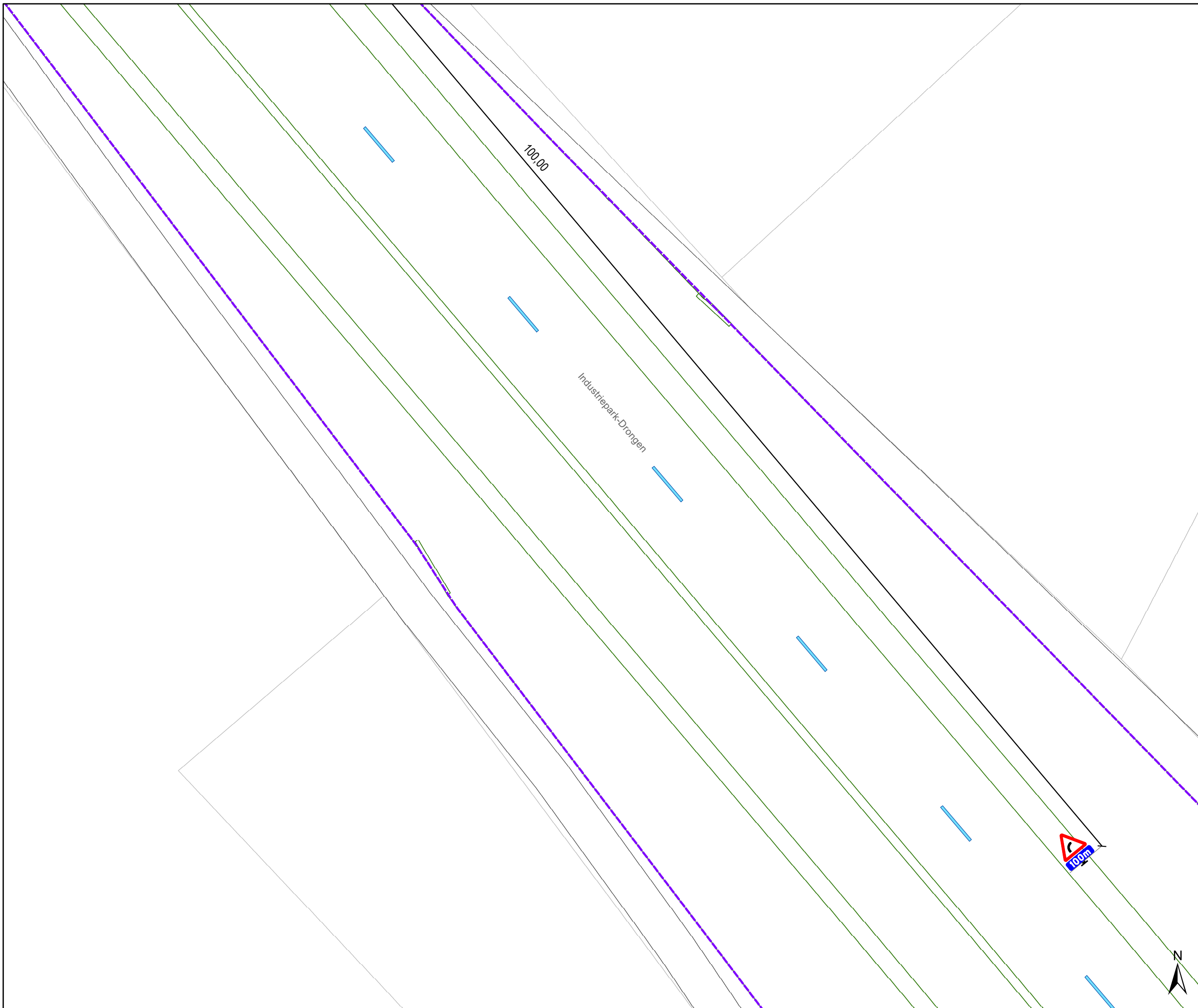


**gent:** Mobiliteitsbedrijf stad Gent  
Verkeerstechnische taken

## Kloosterstraat Definitieve heraanleg

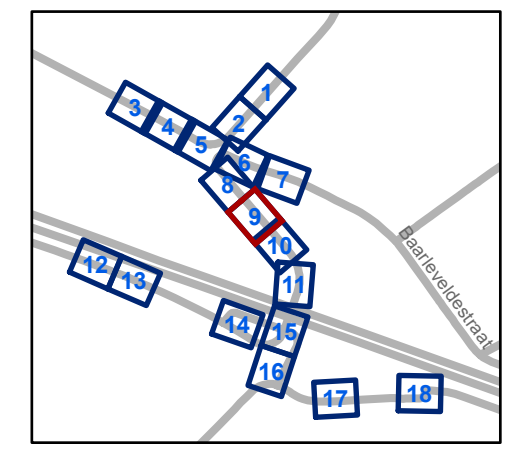
Dosiernummer P-367449

DATUM	SCHAAL	PLAN	P FORMAAT
1/03/2024	1/200	8/18	A3



# Legende

- Bestaande verkeersborden
- Geplande verkeersborden
- Te verwijderen verkeersborden
- Bestaande wegmarkeringen
- Geplande wegmarkeringen
- Te verwijderen wegmarkeringen
- Ander gepland dossier (in voorbereiding bij MOBBED)
- Ander gepland dossier (ter uitvoering bij DWBW)
- Contour dossier Heraanleg
- Ontwerp heraanleg
- Gepland paaltje
- Aanpassing infra

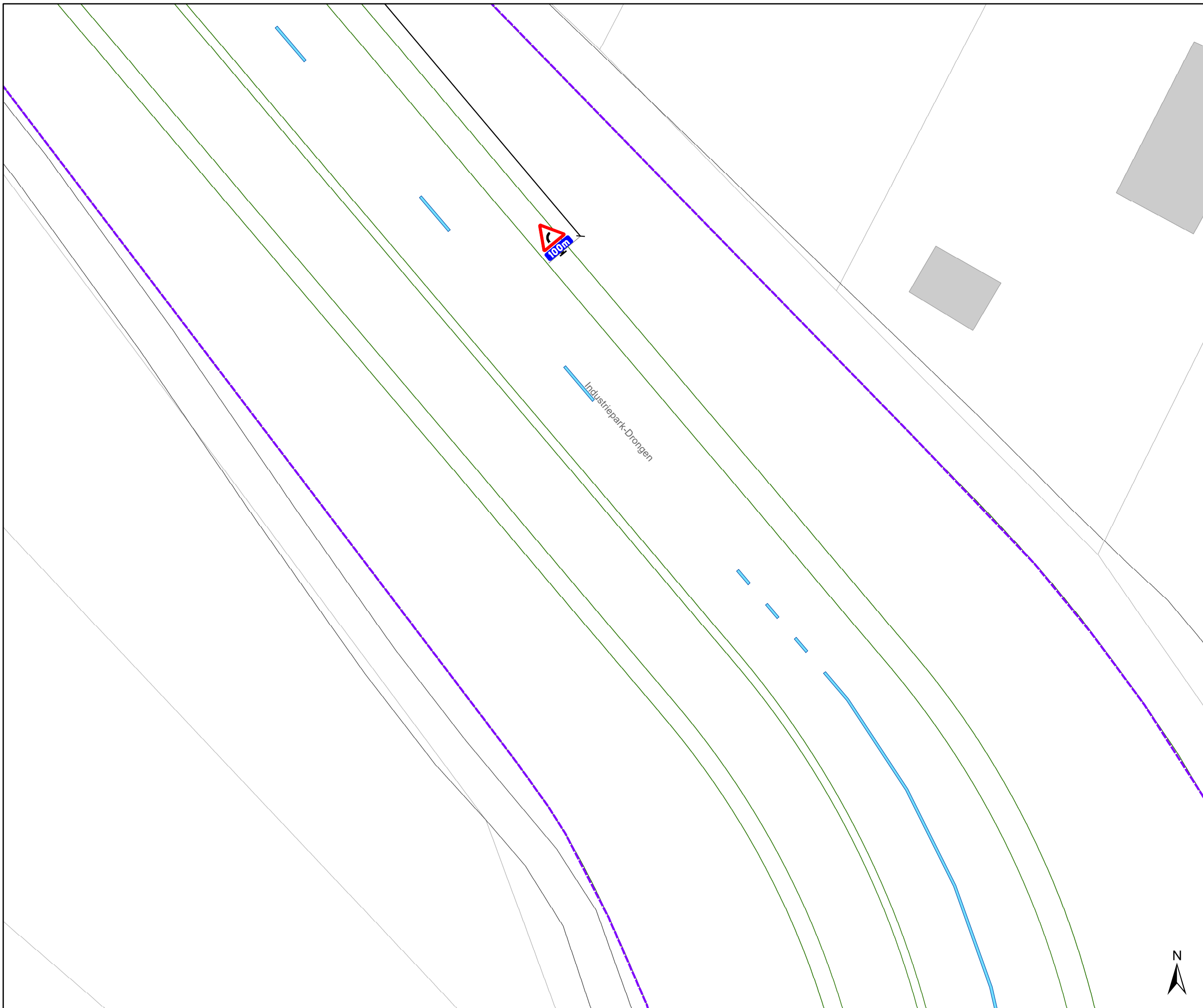


**gent:** Mobiliteitsbedrijf stad Gent  
Verkeerstechnische taken













## Kloosterstraat Definitieve heraanleg

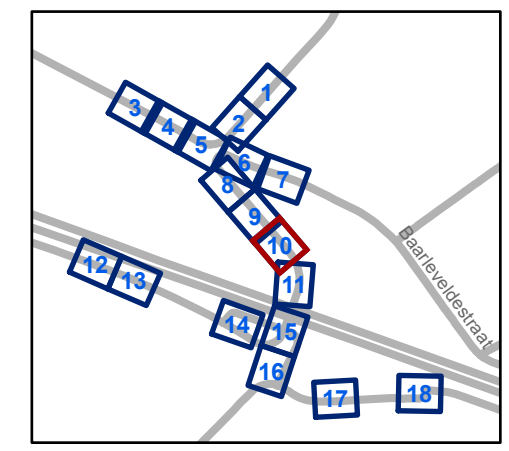
Dossiernummer P-367449

DATUM	SCHAAL	PLAN	P FORMAAT
1/03/2024	1/200	9/18	A3



# Legende

-  Bestaande verkeersborden
-  Geplande verkeersborden
-  Te verwijderen verkeersborden
-  Bestaande wegmarkeringen
-  Geplande wegmarkeringen
-  Te verwijderen wegmarkeringen
-  Ander gepland dossier (in voorbereiding bij MOBBED)
-  Ander gepland dossier (ter uitvoering bij DWBW)
-  Contour dossier Heraanleg
-  Ontwerp heraanleg
-  Gepland paaltje
-  Aanpassing infra



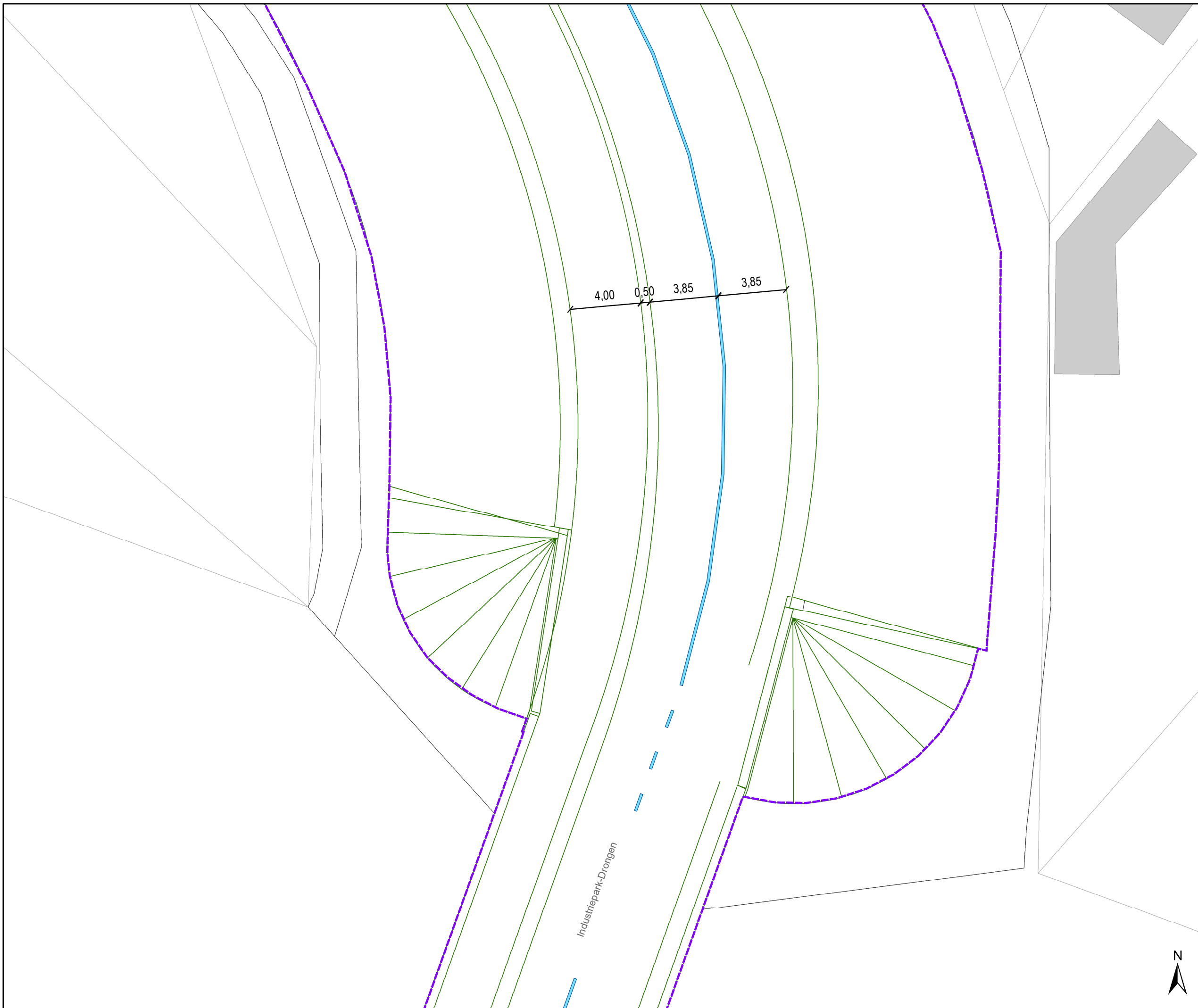
**gent:** Mobiliteitsbedrijf stad Gent  
Verkeerstechnische taken

## Kloosterstraat Definitieve heraanleg





Dossiernummer P-367449

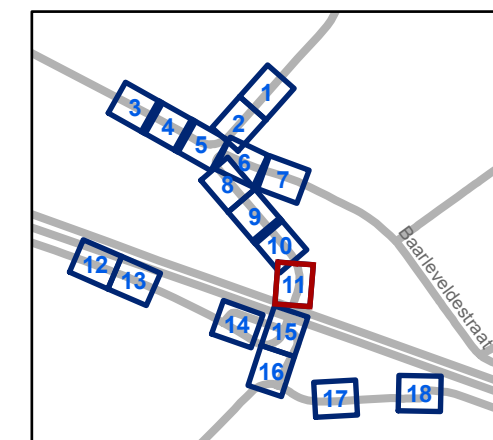
DATUM	SCHAAL	PLAN	P FORMAAT
1/03/2024	1/200	10/18	A3





# Legende

-  Bestaande verkeersborden
-  Geplande verkeersborden
-  Te verwijderen verkeersborden
-  Bestaande wegmarkeringen
-  Geplande wegmarkeringen
-  Te verwijderen wegmarkeringen
-  Ander gepland dossier (in voorbereiding bij MOBBED)
-  Ander gepland dossier (ter uitvoering bij DWBW)
-  Contour dossier Heraanleg
-  Ontwerp heraanleg
-  Gepland paaltje
-  Aanpassing infra







**gent:** Mobiliteitsbedrijf stad Gent  
Verkeerstechnische taken

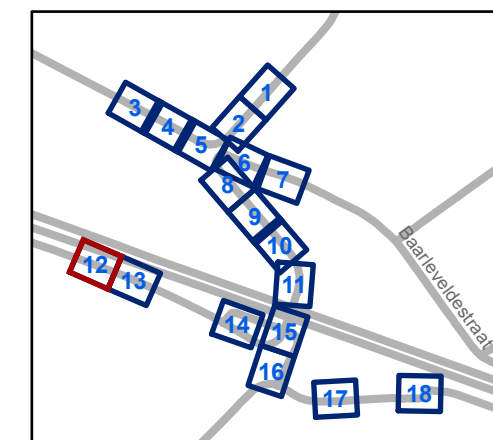
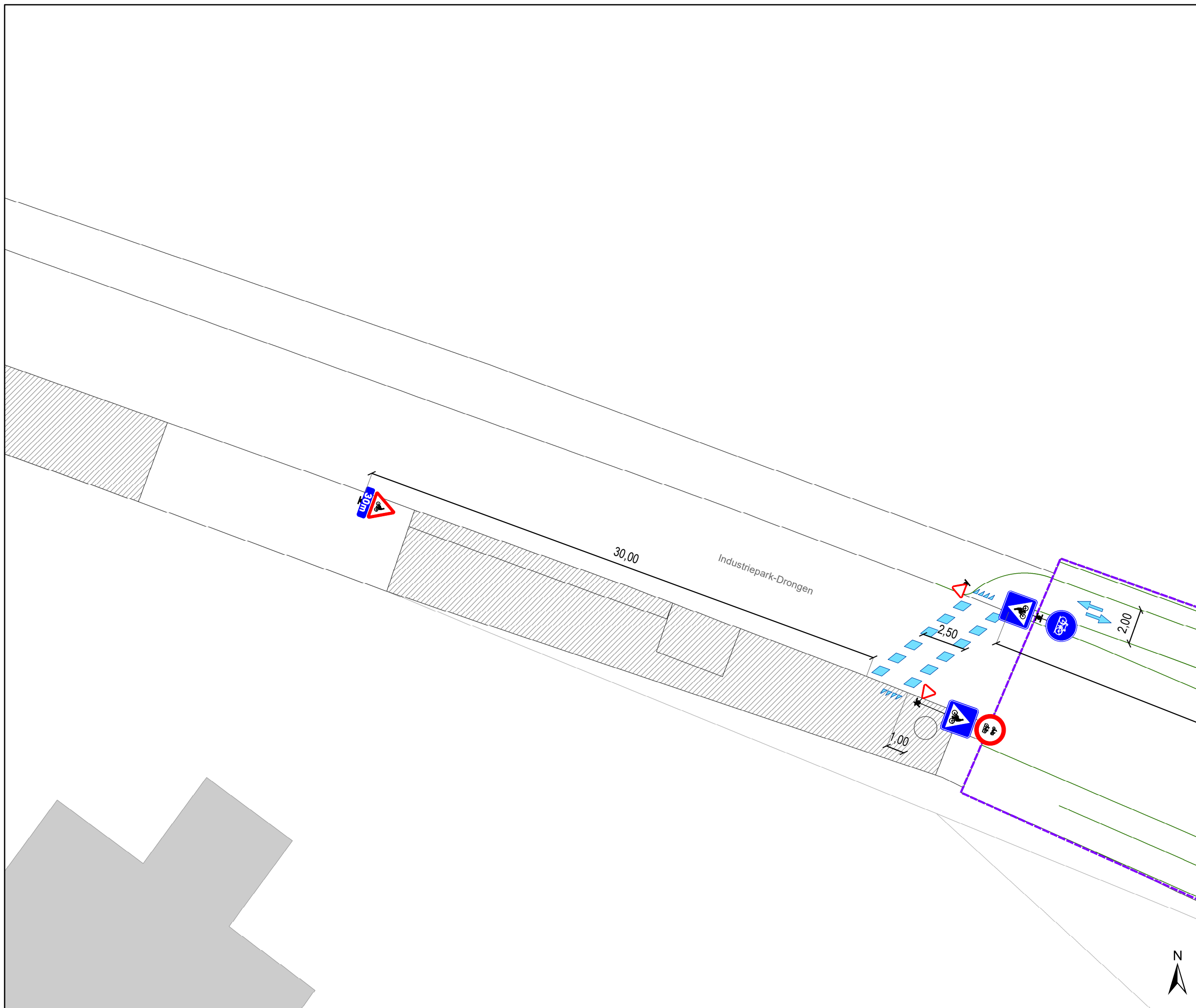
## Kloosterstraat Definitieve heraanleg

Dossiernummer P-367449

DATUM	SCHAAL	PLAN	P FORMAAT
1/03/2024	1/200	11/18	A3

# Legende

-  Bestaande verkeersborden
-  Geplande verkeersborden
-  Te verwijderen verkeersborden
-  Bestaande wegmarkeringen
-  Geplande wegmarkeringen
-  Te verwijderen wegmarkeringen
-  Ander gepland dossier (in voorbereiding bij MOBVED)
-  Ander gepland dossier (ter uitvoering bij DWBW)
-  Contour dossier Hereaanleg
-  Ontwerp heraanleg
-  Gepland paaltje
-  Aanpassing infra



**gent:** Mobiliteitsbedrijf stad Gent  
Verkeerstechnische taken





## Kloosterstraat Definitieve heraanleg

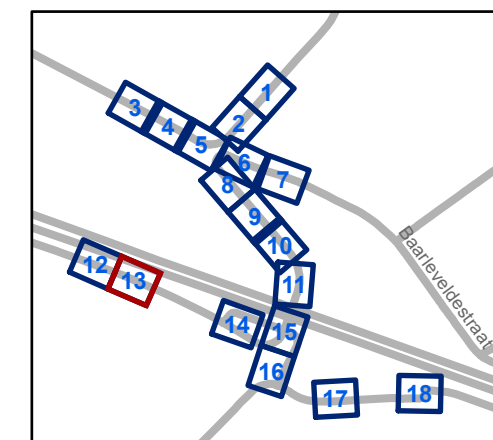
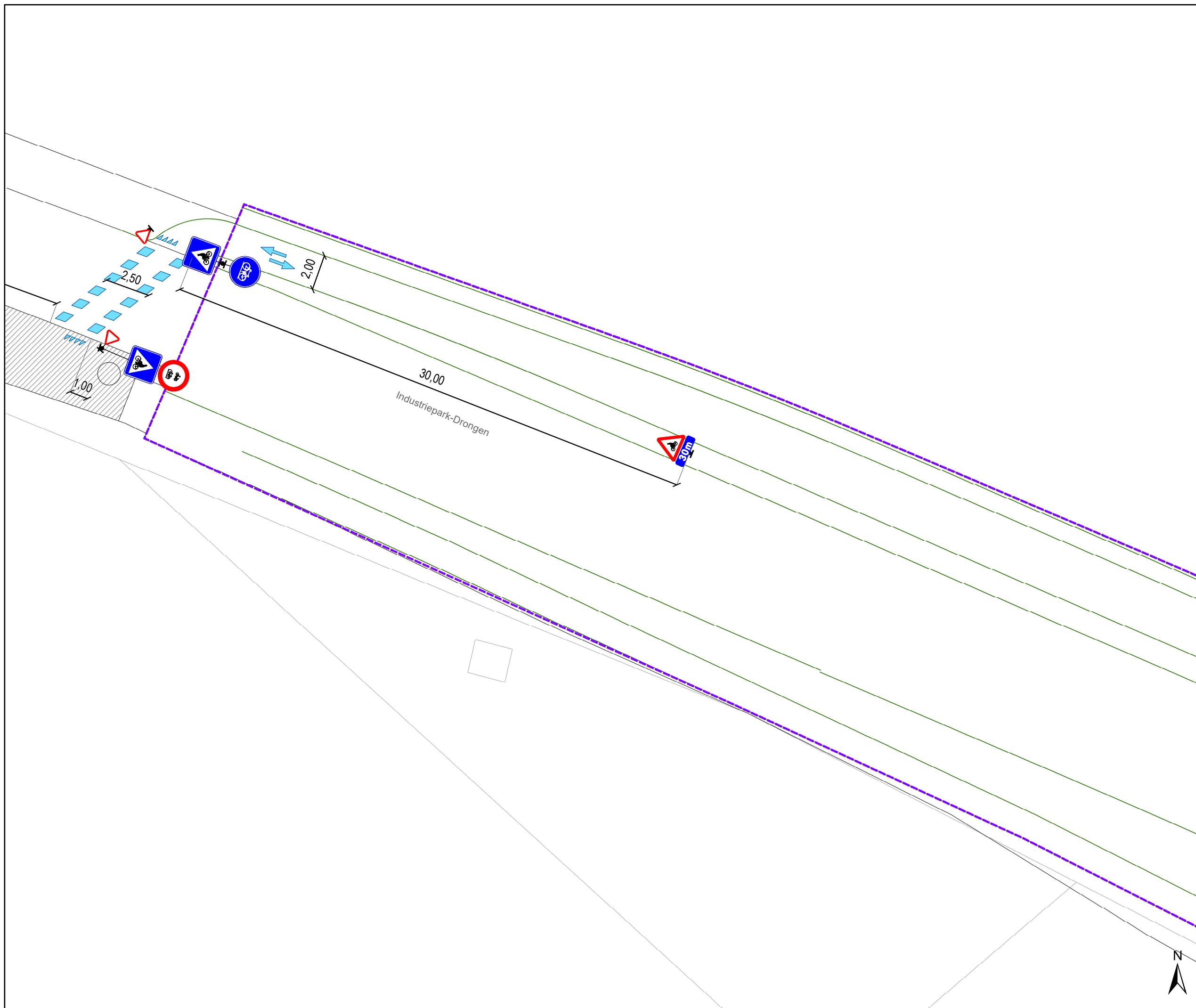
Dossinummer P-367449

DATUM	SCHAAL	PLAN	P FORMAAT
1/03/2024	1/200	12/18	A3



# Legende

-  Bestaande verkeersborden
-  Geplande verkeersborden
-  Te verwijderen verkeersborden
-  Bestaande wegmarkeringen
-  Geplande wegmarkeringen
-  Te verwijderen wegmarkeringen
-  Ander gepland dossier (in voorbereiding bij MOBBED)
-  Ander gepland dossier (ter uitvoering bij DWBW)
-  Contour dossier Hereaanleg
-  Ontwerp hereaanleg
-  Gepland paaltje
-  Aanpassing infra



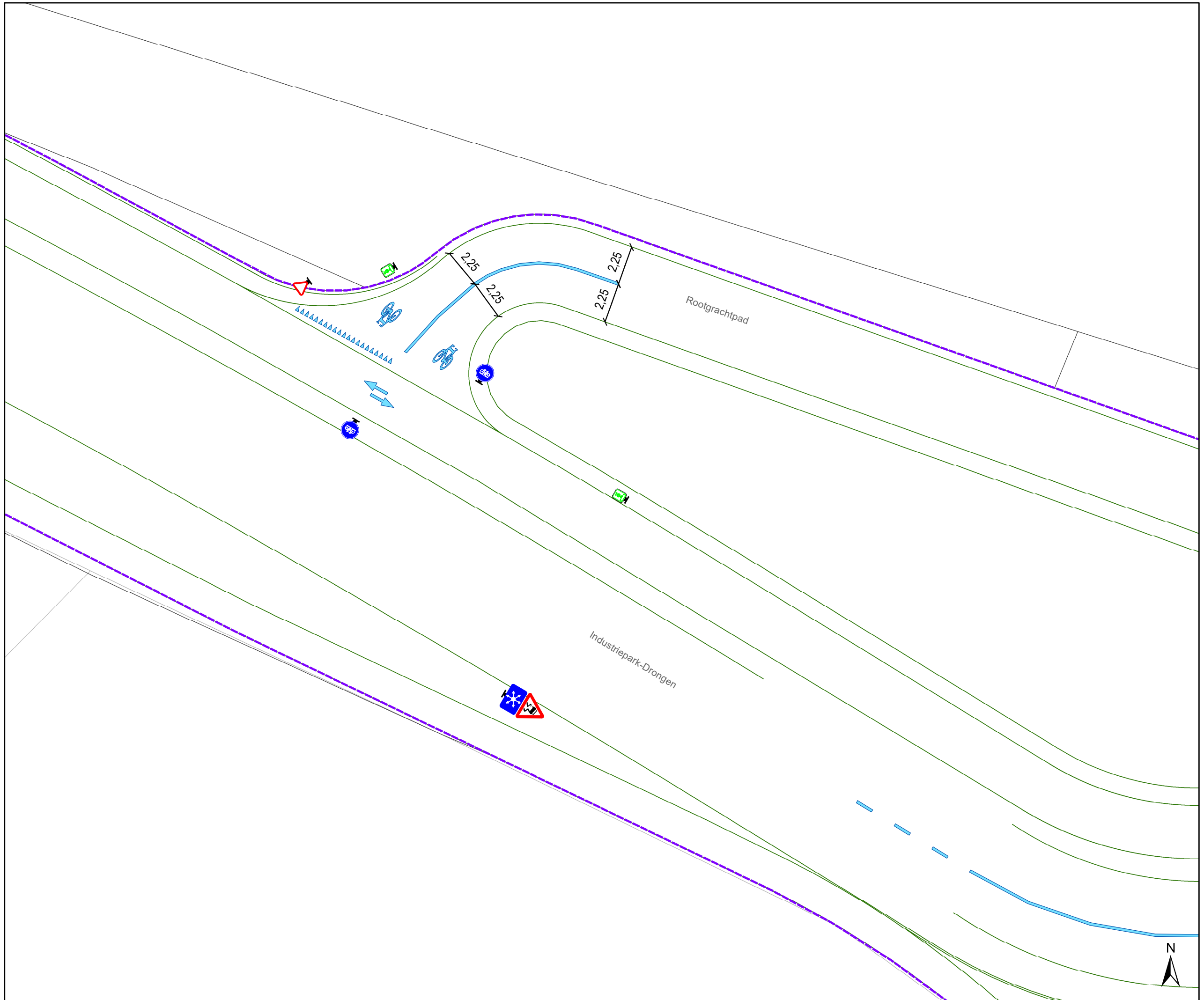
**gent:** Mobiliteitsbedrijf stad Gent  
Verkeerstechnische taken

## Kloosterstraat Definitieve hereaanleg

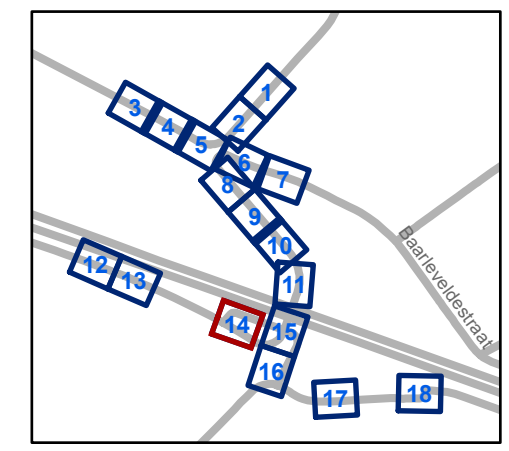
Dossiernummer P-367449

DATUM	SCHAAL	PLAN	P FORMAAT
1/03/2024	1/200	13/18	A3





- ### Legende
-  Bestaande verkeersborden
  -  Geplande verkeersborden
  -  Te verwijderen verkeersborden
  -  Bestaande wegmarkeringen
  -  Geplande wegmarkeringen
  -  Te verwijderen wegmarkeringen
  -  Ander gepland dossier (in voorbereiding bij MOBBED)
  -  Ander gepland dossier (ter uitvoering bij DWBW)
  -  Contour dossier Hereaanleg
  -  Ontwerp hereaanleg
  -  Gepland paaltje
  -  Aanpassing infra

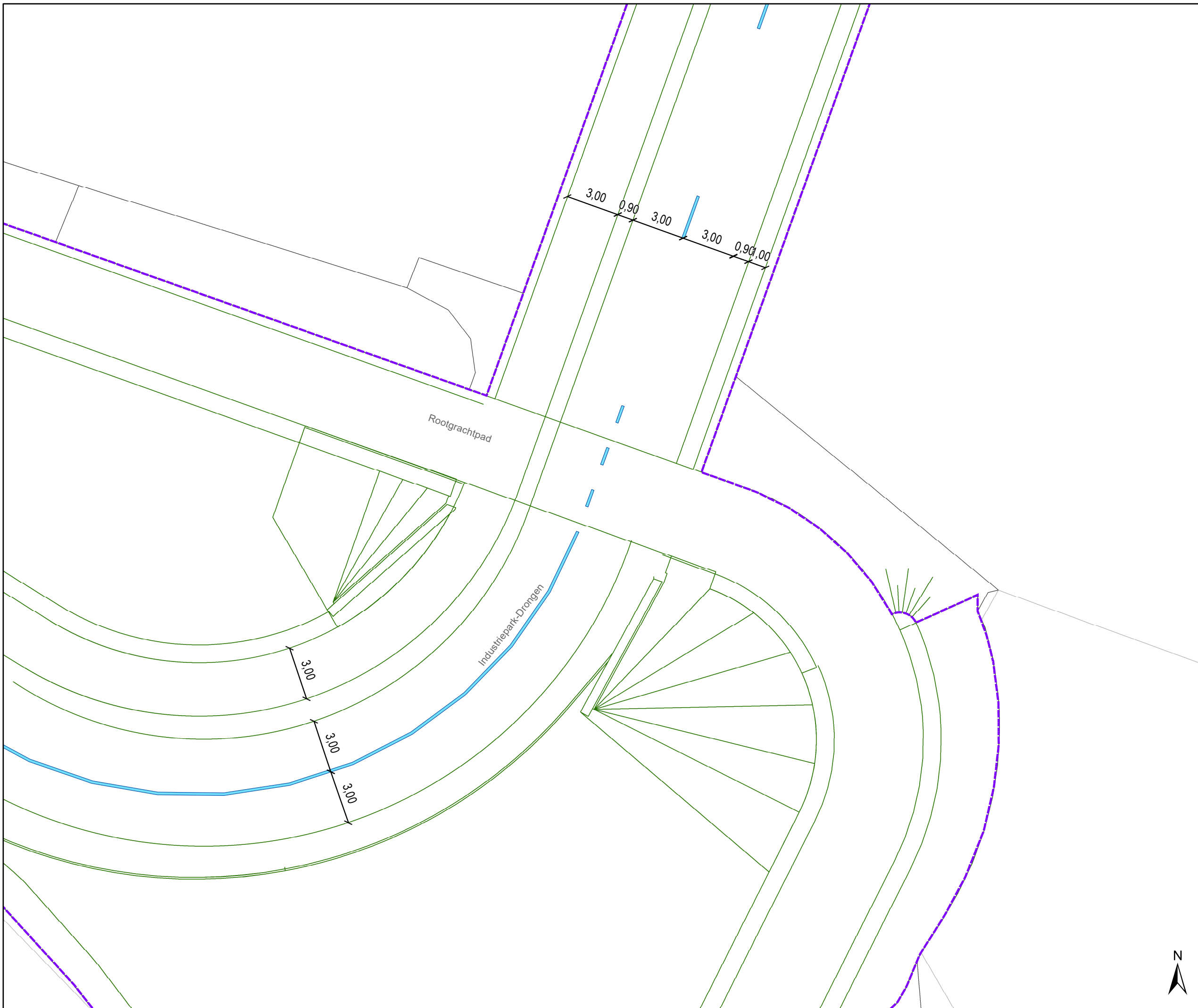


**gent:** Mobiliteitsbedrijf stad Gent  
Verkeerstechnische taken













## Kloosterstraat Definitieve hereaanleg

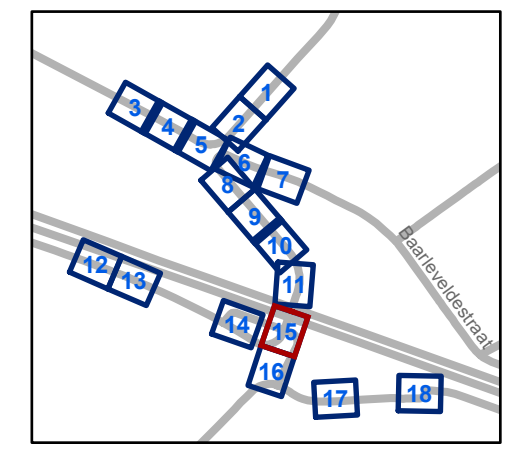
Dossiernummer P-367449

DATUM	SCHAAL	PLAN	P FORMAAT
1/03/2024	1/200	14/18	A3



# Legende

-  Bestaande verkeersborden
-  Geplande verkeersborden
-  Te verwijderen verkeersborden
-  Bestaande wegmarkeringen
-  Geplande wegmarkeringen
-  Te verwijderen wegmarkeringen
-  Ander gepland dossier (in voorbereiding bij MOBBED)
-  Ander gepland dossier (ter uitvoering bij DWBW)
-  Contour dossier Heraanleg
-  Ontwerp heraanleg
-  Gepland paaltje
-  Aanpassing infra



**gent:** Mobiliteitsbedrijf stad Gent  
Verkeerstechnische taken

## Kloosterstraat Definitieve heraanleg

Dossiernummer P-367449

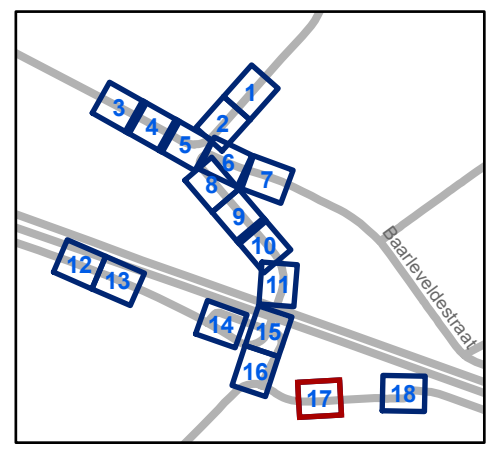
DATUM	SCHAAL	PLAN	P FORMAAT
1/03/2024	1/200	15/18	A3





# Legende

-  Bestaande verkeersborden
-  Geplande verkeersborden
-  Te verwijderen verkeersborden
-  Bestaande wegmarkeringen
-  Geplande wegmarkeringen
-  Te verwijderen wegmarkeringen
-  Ander gepland dossier (in voorbereiding bij MOBBED)
-  Ander gepland dossier (ter uitvoering bij DWBW)
-  Contour dossier Heraanleg
-  Ontwerp heraanleg
-  Gepland paaltje
-  Aanpassing infra









**gent:** Mobiliteitsbedrijf stad Gent  
Verkeerstechnische taken

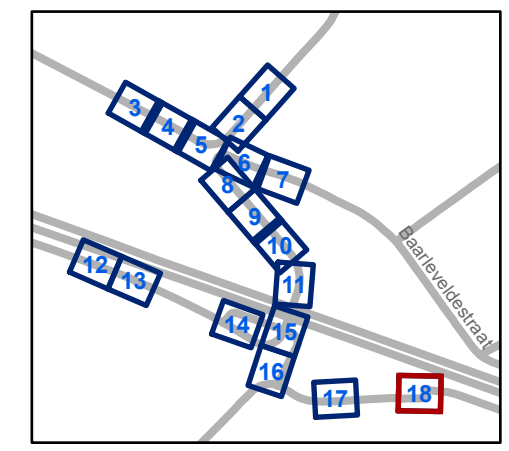
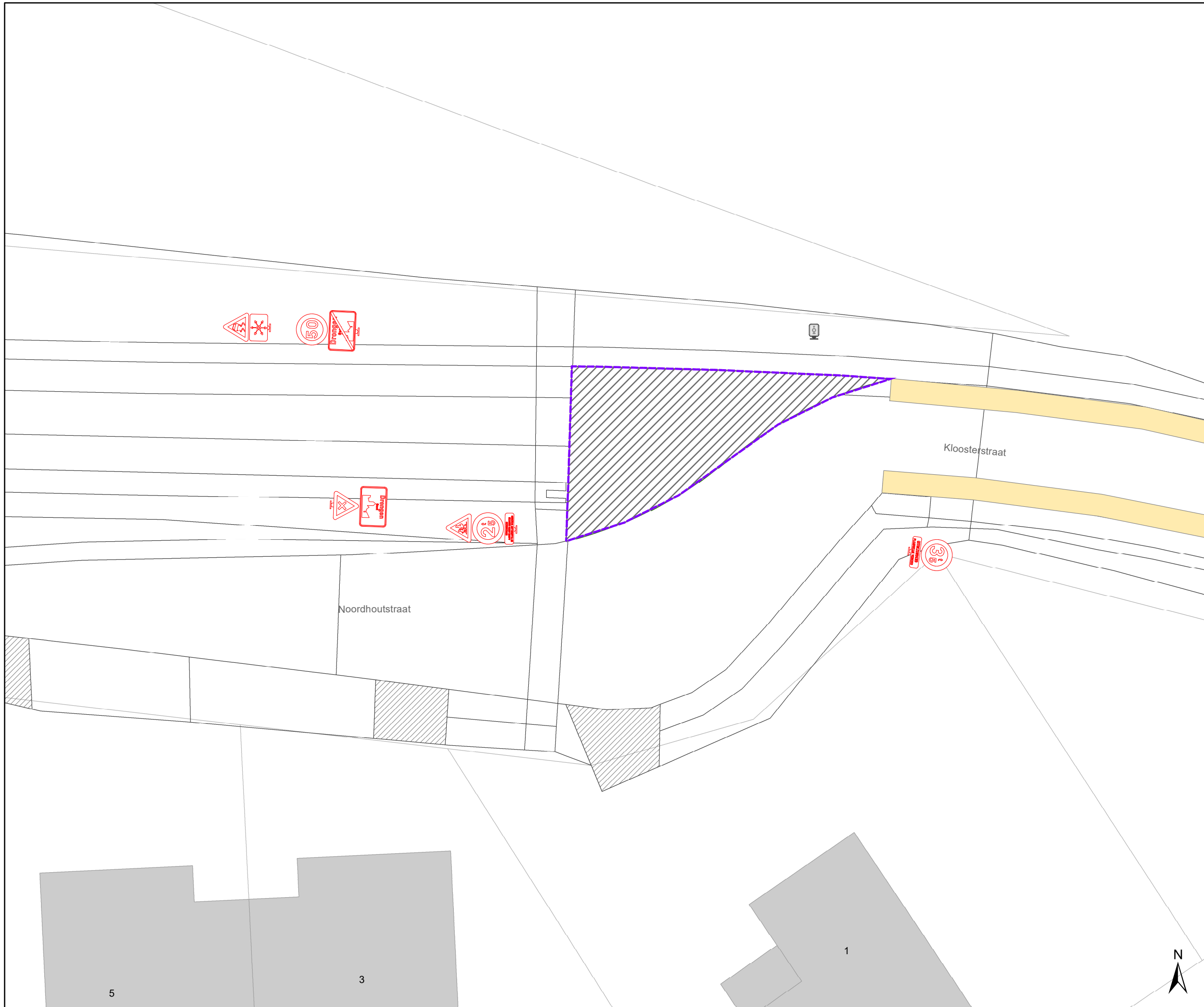
**Kloosterstraat**  
**Definitieve heraanleg**

Dossiernummer P-367449

DATUM	SCHAAL	PLAN	P FORMAAT
1/03/2024	1/200	17/18	A3

# Legende

-  Bestaande verkeersborden
-  Geplande verkeersborden
-  Te verwijderen verkeersborden
-  Bestaande wegmarkeringen
-  Geplande wegmarkeringen
-  Te verwijderen wegmarkeringen
-  Ander gepland dossier (in voorbereiding bij MOBVED)
-  Ander gepland dossier (ter uitvoering bij DWBW)
-  Contour dossier Hereaanleg
-  Ontwerp hereaanleg
-  Gepland paaltje
-  Aanpassing infra



**gent:** Mobiliteitsbedrijf stad Gent  
Verkeerstechnische taken

**Kloosterstraat**  
**Definitieve hereaanleg**

Dossiernummer P-367449

DATUM	SCHAAL	PLAN	P FORMAAT
1/03/2024	1/200	18/18	A3

