



**OPGELET: DIT DOCUMENT IS NIET MEER GELDIG SINDS 29 JANUARI 2025**

---

**2023\_CBS\_01413 Nieuw aanvullend reglement van de politie op het wegverkeer - gemeenteweg - Sint-Bernadettestraat - nieuwe parkeerplaatsen voorbehouden voor autodelen - Vaststelling**

**Beslissing:** Goedgekeurd in besloten vergadering van 16 februari 2023

**Zijn aanwezig bij de beslissing van dit punt:**

de heer Mathias De Clercq, burgemeester-voorzitter; de heer Filip Watteeuw, schepen mevrouw Sofie Bracke, schepen; mevrouw Tine Heyse, schepen; mevrouw Astrid De Bruycker, schepen; de heer Sami Souguir, schepen; de heer Bram Van Braeckevelt, schepen; mevrouw Isabelle Heyndrickx, schepen; mevrouw Hafsa El-Bazioui, schepen; mevrouw Evita Willaert, schepen; de heer Rudy Coddens, schepen mevrouw Mieke Hullebroeck, algemeen directeur; de heer Luc Kupers, adjunct-algemeendirecteur; de heer Danny Van Campenhout, adjunct-algemeendirecteur

**Bevoegd:** Filip Watteeuw

**Betrokken:** Mathias De Clercq

**Juridisch kader**

**De volgende bepalingen zijn van toepassing inzake de bevoegdheid:**

- De Nieuwe Gemeentewet 24 juni 1988, artikel 119;
- Het Decreet van 16 mei 2008 betreffende de aanvullende reglementen op het wegverkeer en de plaatsing en bekostiging van verkeerstekens, artikel 5, § 1, 2e lid;
- Het Decreet over het lokaal bestuur van 22 december 2017, artikel 41, 2°;
- Het gemeenteraadsbesluit van 15 december 2015, houdende de delegatie van de vaststellingsbevoegdheid inzake gemeentelijke aanvullende reglementen op het wegverkeer.

**De beslissing wordt genomen op grond van:**

- Wet betreffende de politie over het wegverkeer, gecoördineerd bij Koninklijk Besluit van 16 maart 1968;
- Decreet van 16 mei 2008 betreffende de aanvullende reglementen op het wegverkeer en de plaatsing en bekostiging van de verkeerstekens;
- Koninklijk Besluit van 1 december 1975 houdende algemeen reglement op de politie van het wegverkeer en van het gebruik van de openbare weg;
- Ministerieel Besluit van 11 oktober 1976 waarbij de minimumafmetingen en de bijzondere plaatsingsvoorwaarden van de verkeerstekens worden bepaald;

- Uitvoeringsbesluit van 23 januari 2009 betreffende de aanvullende reglementen op het wegverkeer en de plaatsing en bekostiging van de verkeerstekens;
- Omzendbrief MOB/2009/1 van 3 april 2009.

## **Motivering**

De nieuwe maatregel die bij dit besluit wordt getroffen, is de inrichting van twee voorbehouden parkeerplaatsen voor autodelen ter hoogte van huisnummer 75 en huisnummer 103 in het kader van het inrichten van 500 bijkomende autodeelplaatsen zoals bepaald in het Autodeelplan Gent 2025, goedgekeurd door de gemeenteraad van 25 januari 2021. Deze voorbehouden parkeerplaats zal gebruikt worden door een erkende autodeelorganisatie. En het verplaatsen van twee parkeerplaatsen voor elektrische voertuigen over een afstand van 2,5 meter, dit op uitdrukkelijke vraag van de Brandweer omdat zij de bocht naar Marcelle Defay-Wibierstraat niet kunnen nemen met hun voertuig. Daarvoor wordt ook nog bijkomend een verdrijvingsvlak voorzien op de hoek met Marcelle Defay-Wibierstraat. Ook werd het artikel betreffende het verkeersplateau verwijderd uit het reglement omdat dit niet langer AR-plichtig is.

Bij collegebesluit van 29 september 2022 werd een voorbehouden parkeerplaats voor autodelen ingericht ter hoogte van huisnummers 103-105 in het kader van het inrichten van 500 voorbehouden autodeelplaatsen zoals bepaald in het Autodeelplan Gent 2025, goedgekeurd door de gemeenteraad van 25 januari 2021. Deze voorbehouden parkeerplaats zal gebruikt worden door een erkende autodeelorganisatie.

Bij collegebesluit van 23 juni 2022 werd een voorbehouden parkeerplaats voor autodelen ingericht ter hoogte van de overzijde van huisnummer 102 in het kader van het inrichten van 500 voorbehouden autodeelplaatsen zoals bepaald in het Autodeelplan Gent 2025, goedgekeurd door de gemeenteraad van 25 januari 2021. Deze voorbehouden parkeerplaats zal gebruikt worden door een erkende autodeelorganisatie.

Bij collegebesluit van 24 maart 2022 werd een nieuwe vierkant groen ingericht op het kruispunt met de Grondwetlaan. Als gevolg hiervan verdwijnt OFOS en werd de stopstreep enkele meters naar achteren verschoven. Een bijkomend deel van de parkeerplaats ter hoogte van huisnummers 17-37 verdwijnt ten voordele van een vrijliggend fietspad. Voor zwaar vervoer boven de 3.5ton geldt een afslagverbod naar de Hogeweg met uitzondering voor de bus, prioritaire voertuigen en de gemeentelijke afvalophaling. De voorrangregeling werd gewijzigd (bij uitvallen van de verkeerslichten geldt de voorrang van rechts). Ter hoogte van de verkeerslichten in de richting van de Hogeweg werd een rechtdoor door rood ingevoerd zodat de fietsers tot aan de volgende verkeerslichten met vierkant groen kunnen doorschuiven. Dit besluit regulariseert de bestaande toestand na het plaatsen van de signalisatieborden bij de fietsenstalling.

Bij collegebesluit van 20 januari 2022 werd het verwijderen van de parkeerplaats voor personen met een handicap ter hoogte van huisnummer 272 goedgekeurd omdat de houder van de parkeerkaart voor personen met een handicap niet meer beschikt over een wagen.

Bij collegebesluit van 6 januari 2022 werd de parkeerplaats voor personen met een handicap ter hoogte van huisnummer 226 verwijderd wegens overlijden van de houder van de parkeerkaart voor personen met een handicap.

Bij collegebesluit van 18 november 2021 werd als nieuwe maatregel getroffen, de inrichting van 2 voorbehouden parkeerplaatsen voor elektrische voertuigen ter hoogte van huisnummer 116 gezien hier een publieke laadpaal vergund en geplaatst werd in het kader van de uitrol van de publieke laadpunten, goedgekeurd door de gemeenteraad van 19 december 2016. Elke publieke laadpaal bedient 2 parkeerplaatsen. Door het inrichten van voorbehouden parkeerplaatsen voor elektrische voertuigen garanderen we dat de laadpaal maximaal beschikbaar is voor het opladen van deze voertuigen.

Bij collegebesluit van 17 juni 2021 werd een parkeerplaats voor autodelen ingericht ter hoogte van huisnummer 77 in het kader van het inrichten van 500 voorbehouden autodeelplaatsen zoals bepaald in het Autodeelplan Gent 2025, goedgekeurd door de gemeenteraad van 25 januari 2021. Deze voorbehouden parkeerplaats zal gebruikt worden door een erkende autodeelorganisatie.

Bij collegebesluit van 16 april 2020 werd de voorrang geregulariseerd. Ontbrekende borden en markeringen werden toegevoegd.

Bij collegebesluit van 21 juni 2018 werd de inrichting van een fietsverbinding tussen Ombeekhof en de Sint-Bernadettestraat langsheen het Sleutelbloempark goedgekeurd.

Bij collegebesluit van 7 juni 2018 werd de inrichting van een parkeerplaats voor personen met een handicap ter hoogte van huisnummer 242B goedgekeurd, vermits de aanvrager voldoet aan de gestelde voorwaarden volgens het Reglement houdende de voorwaarden tot het toekennen van parkeerplaatsen voor personen met een handicap goedgekeurd in de gemeenteraad van 25 april 2016. Bijkomend werden er twee parkeerplaatsen voor personen met een handicap verschoven van huisnummer 224-226 naar de eerstvolgende twee parkeerplaatsen.

Bij collegebesluit van 19 februari 2018 werd, samen met de topklaarvernieuwing van de Sint-Bernadettestraat, fietssuggestiestroken aangebracht over de gehele lengte van de Sint-Bernadettestraat aan beide zijden van de weg. Ter ondersteuning werd het fietspad ter hoogte van het kruispunt met de Hogeweg verlengd tot huisnummer 15. Er werd een verdrijvingsvlak aangebracht ter hoogte van huisnummers 17-19 en ter hoogte van het kruispunt met La Sapinière. Op deze laatste locatie werd ook een oversteekplaats voor voetgangers ingericht.

Bij collegebesluit van 25 januari 2018 werd de de signalisatie ter hoogte van het kruispunt met de Hogeweg en de Grondwetlaan aangepast. Dit omdat er van de as Grondwetlaan-Hogeweg een voorrangsas wordt gemaakt.

Bij collegebesluit van 7 december 2017 werd enerzijds een verdrijvingsvlak voor een betere zichtbaarheid ingericht ter hoogte van het kruispunt met de Marcelle Defay-Wibierstraat en anderzijds werd dichtbij huisnummer 272 een parkeerplaats voor personen met een handicap ingericht vermits de aanvrager voldoet aan de gestelde voorwaarden volgens het Reglement houdende de voorwaarden tot het toekennen van parkeerplaatsen voor personen met een handicap goedgekeurd in de gemeenteraad van 25 april 2016.

Bij collegebesluit van 31 oktober 2017 werd een oversteekplaats aangelegd ter hoogte van huisnummer 102 en twee verdrijvingsvlakken ter hoogte van huisnummer 96 en huisnummer 102.

Bij collegebesluit van 24 augustus 2017 werd de bestaande toestand geregulariseerd en de eerste nieuwe maatregel die bij dit besluit werd getroffen is het invoeren van een parkeerverbod ter hoogte van huisnummer 61 op vraag van de bewoner en ter hoogte van huisnummer 143 om de zichtbaarheid voor oprijden vanuit woonerf Marcel Defay-Wibierstraat

te verhogen.

Tenslotte werd er ter hoogte van huisnummer 242B een parkeerplaats voor personen met een handicap ingericht vermits de aanvrager voldoet aan de gestelde voorwaarden volgens het Reglement houdende de voorwaarden tot het toekennen van parkeerplaatsen voor personen met een handicap goedgekeurd in de gemeenteraad van 25 april 2016.

De parkeerplaats voor personen met een handicap ter hoogte van huisnummer 226 en 257 zou mogen geschrapt worden aangezien de bewoners die destijds de aanvraag gedaan hebben, verhuisd zijn. Maar er is een nieuwe aanvraag voor zowel de parkeerplaats ter hoogte van huisnummer 226 als huisnummer 257. De beide plaatsen mogen dus behouden blijven voor de nieuwe aanvragers.

### **Bijgevoegde bijlage(n):**

- Aanvullend reglement Sint-Bernadettestraat dossier P-342719 (deel van de beslissing)
- Signalisatieplan Sint-Bernadettestraat dossier P-342719 (deel van de beslissing)

### **Beslissing**

#### **Beslist het volgende:**

##### **Artikel 1:**

Heft op het aanvullend reglement van de politie op het wegverkeer betreffende de gemeenteweg Sint-Bernadettestraat, goedgekeurd in zitting van 29 september 2022, van zodra het nieuwe reglement in werking treedt.

##### **Artikel 2:**

Stelt vast het bijgevoegd aanvullend reglement van de politie op het wegverkeer en het signalisatieplan betreffende de gemeenteweg Sint-Bernadettestraat.

2023\_CBS\_01413 - Nieuw aanvullend reglement van de politie op het wegverkeer - gemeenteweg - Sint-Bernadettestraat - nieuwe parkeerplaatsen voorbehouden voor autodelen

## Aanvullend reglement van de politie op het wegverkeer - gemeenteweg – Sint-Bernadettestraat

Vastgesteld in het College van Burgemeester en Schepenen van 16 februari 2023

Bekendgemaakt op 17 februari 2023

Geldig vanaf 22 februari 2023 tot en met 28 januari 2025

Referentienummer 2023\_CBS\_01413

### Reglement

#### Artikel 1

Op het kruispunt van de Sint-Bernadettestraat met de Hogeweg en de Grondwetlaan geldtde bestuurders moeten de lichten van de driekleurige verkeerslichten naleven; de plaats waar de bestuurders moeten stoppen ingevolge het verkeerslicht wordt aangeduid.

Dit wordt aangeduid door verkeerstekens:

- VL61.1
- WM76.1

#### Artikel 2

Op het kruispunt van de Sint-Bernadettestraat met de Hogeweg en de Sint-Bernadettestraat geldtde voetgangers moeten de lichten van de tweekleurige voetgangerslichten naleven.

Dit wordt aangeduid door verkeerstekens:

- VL63.1

#### Artikel 3

Op alle wegen die uitkomen op de Sint-Bernadettestraat en dit tussen de Hogeweg enerzijds, en de Lourdesstraat anderzijds, geldtde bestuurders moeten voorrang verlenen aan iedere bestuurder die rijdt op de openbare weg of de rijbaan die ze oprijden; de plaats waar de bestuurders, zo nodig, moeten stoppen om voorrang te verlenen, wordt aangeduid. Op de Sint-Bernadettestraat ter hoogte van de kruispunten met de aanliggende wegen en dit tussen de Hogeweg enerzijds, en de Lourdesstraat anderzijds, geldtde bestuurders hebben voorrang.

Dit wordt aangeduid door verkeerstekens:

- B1
- WM76.2
- B15

#### Artikel 4

Op de zijarm van de Sint-Bernadettestraat, ter hoogte van huisnummer 564, ter hoogte van het kruispunt met de hoofdweg van de Sint-Bernadettestraat, aan de oostelijke zijde van het kruispuntde bestuurders moeten voorrang verlenen aan iedere bestuurder die rijdt op de openbare weg of de rijbaan die ze oprijden.

Dit wordt aangeduid door verkeerstekens:

- B1

#### Artikel 5

Op de Sint-Bernadettestraat ter hoogte van het kruispunt met de Hogeweg geldt fietsers en bestuurders van speed pedelecs mogen de driekleurige verkeerslichten voorbijrijden om rechtdoor te rijden, wanneer het verkeerslicht op rood of oranjegeel staat, op voorwaarde dat zij

**hierbij voorrang verlenen aan de andere weggebruikers die zich verplaatsen op de openbare weg of op de rijbaan vanaf het rode of oranjegele licht.**

**Dit wordt aangeduid door verkeerstekens:**

- B23

#### **Artikel 6**

**Op de Sint-Bernadettestraat van huisnummers 548-558 tot huisnummers 508-518 in de richting van huisnummers 508-518;**

**op de Sint-Bernadettestraat van huisnummer 446 tot huisnummer 420 in de richting van huisnummer 420;**

**op de Sint-Bernadettestraat van huisnummer 258 tot huisnummer 228 in de richting van huisnummer 228;**

**op de Sint-Bernadettestraat van huisnummer 252 tot huisnummer 244 in de richting van huisnummer 244;**

**op de Sint-Bernadettestraat van huisnummer 270 tot huisnummer 254 in de richting van huisnummer 254;**

**op de Sint-Bernadettestraat van huisnummer 372 tot huisnummer 414 in de richting van huisnummer 414;**

**op de Sint-Bernadettestraat van huisnummer 414 tot huisnummer 226 in de richting van huisnummer 226;**

**op de Sint-Bernadettestraat van huisnummer 448 tot huisnummer 372 in de richting van huisnummer 372 geldt verboden rijrichting voor iedere bestuurder; de maatregel geldt niet voor fietsers. In de tegenovergestelde richting geldt toegelaten rijrichting op de openbare weg met eenrichtingsverkeer; fietsers mogen in de twee richtingen rijden.**

**Dit wordt aangeduid door verkeerstekens:**

- C1
- M2
- F19
- M4

#### **Artikel 7**

**Op de Sint-Bernadettestraat van huisnummer 218 tot huisnummer 220 geldt:**

**op de Sint-Bernadettestraat vanaf huisnummer 296 in de richting van Ombeekhof geldt:**

**op de Sint-Bernadettestraat vanaf huisnummer 188 in de richting van Ombeekhof geldt:**

**op de Sint-Bernadettestraat vanaf huisnummer 242A-F in de richting van het park geldt de toegang is verboden in beide richtingen, voor iedere bestuurder; de maatregel geldt niet voor fietsers en bestuurders van speed pedelecs.**

**Dit wordt aangeduid door verkeerstekens:**

- C3
- M11

#### **Artikel 8**

**Op de Sint-Bernadettestraat ter hoogte van het kruispunt met de Hogeweg geldt het is verboden rechts af te slaan; de maatregel geldt alleen voor de bestuurders van voertuigen waarvan de massa in beladen toestand hoger is dan 3,5 ton; de maatregel geldt niet voor bus, prioritaire voertuigen en gemeentelijke afvalophaling.**

**Dit wordt aangeduid door verkeerstekens:**

- C31b
- GVIIa

#### **Artikel 9**

**Op de Sint-Bernadettestraat ter hoogte van huisnummer 111;**

**op de Sint-Bernadettestraat ter hoogte van huisnummer 227 geldt de bestuurders zijn verplicht de hindernis langs links voorbij te rijden**

Dit wordt aangeduid door verkeerstekens:

- D1

#### Artikel 10

Op de Sint-Bernadettestraat ter hoogte van huisnummer 462;

op de Sint-Bernadettestraat ter hoogte van huisnummer 464 geldt de bestuurders zijn verplicht rechts af te slaan ; de maatregel geldt niet voor fietsers.

Dit wordt aangeduid door verkeerstekens:

- D1
- M2

#### Artikel 11

Ter hoogte van de rotonde op het kruispunt van de Sint-Bernadettestraat met de Motorstraat en de Lourdesstraat geldt verplicht rondgaand verkeer. De bestuurders zijn verplicht de inrichting bestemd om het verkeer te leiden aan hun linkerhand te laten; Op de openbare wegen die uitkomen op de rotonde op het kruispunt van de Sint-Bernadettestraat met de Motorstraat en de Lourdesstraat geldt de bestuurders moeten voorrang verlenen aan iedere bestuurder die rijdt op de openbare weg of de rijbaan die ze oprijden; de plaats waar de bestuurders, zo nodig, moeten stoppen om voorrang te verlenen, wordt aangeduid.

Dit wordt aangeduid door verkeerstekens:

- D5
- B1
- WM76.2

#### Artikel 12

Op de Sint-Bernadettestraat van huisnummer 590 tot huisnummer 506 aan de zuidelijke zijde van de weg;

op de Sint-Bernadettestraat van huisnummer 500 tot huisnummer 592 aan de noordelijke zijde van de weg geldt het parkeren is verboden; het begin van de parkeerreglementering wordt aangeduid; het einde van de parkeerreglementering wordt aangeduid.

Dit wordt aangeduid door verkeerstekens:

- E1
- GXa
- GXb

#### Artikel 13

Op de Sint-Bernadettestraat van huisnummer 8 tot huisnummer 184 aan de kant van de pare huisnummers geldt het parkeren is verboden; het begin van de parkeerreglementering wordt aangeduid; de parkeerreglementering geldt over een afstand van meer dan 300 meter; het einde van de parkeerreglementering wordt aangeduid.

Dit wordt aangeduid door verkeerstekens:

- E1
- GXa
- GXd
- GXb

#### Artikel 14

Op de Sint-Bernadettestraat ter hoogte van huisnummer 111;

op de Sint-Bernadettestraat ter hoogte van huisnummer 227 geldt het parkeren is toegelaten; de maatregel geldt alleen voor de fietsers.

Dit wordt aangeduid door verkeerstekens:

- E9a
- M1

#### Artikel 15

Op de Sint-Bernadettestraat ter hoogte van huisnummer 75-77;  
op de Sint-Bernadettestraat ter hoogte van de overzijde van huisnummer 101-105 geldt het parkeren is toegelaten; het parkeren is voorbehouden voor voertuigen waarop de parkeerkaart voor autodelen is aangebracht; de parkeerreglementering geldt over een afstand van 12m.

Dit wordt aangeduid door verkeerstekens:

- E9a
- GVIIId
- GXc

#### Artikel 16

Op de Sint-Bernadettestraat van huisnummer 257 tot huisnummer 255;

op de Sint-Bernadettestraat ter hoogte van huisnummer 460;

op de Sint-Bernadettestraat ter hoogte van de zijkant van huisnummer 256;

op de Sint-Bernadettestraat ter hoogte van huisnummer 242A-242F geldt het parkeren is toegelaten; het parkeren is voorbehouden voor voertuigen die gebruikt worden door personen met een handicap; de parkeerreglementering geldt over een afstand van 6 m.

Dit wordt aangeduid door verkeerstekens:

- E9a
- GVIIId
- GXc

#### Artikel 17

Op de Sint-Bernadettestraat van huisnummer 245 tot huisnummer 243 geldt het parkeren is

toegelaten; het parkeren is voorbehouden voor voertuigen die gebruikt worden door personen met een handicap ; de parkeerreglementering geldt over een afstand van 12 m.

Dit wordt aangeduid door verkeerstekens:

- E9a
- GVIIId
- GXc

#### Artikel 18

Op de Sint-Bernadettestraat ter hoogte van rechtover huisnummers 536-546 geldt het parkeren is toegelaten; het parkeren is voorbehouden voor voertuigen die gebruikt worden door personen met een handicap ; het begin van de parkeerreglementering wordt aangeduid; het einde van de parkeerreglementering wordt aangeduid.

Dit wordt aangeduid door verkeerstekens:

- E9a
- GVIIId
- GXa
- GXb

#### Artikel 19

Op de Sint-Bernadettestraat ter hoogte van de overzijde van huisnummer 116, voor twee langs parkeerplaatsen geldt het parkeren is toegelaten; het parkeren is voorbehouden voor volgende categorie van voertuigen: elektrische voertuigen ; de parkeerreglementering geldt over een afstand van 11 m.

Dit wordt aangeduid door verkeerstekens:

- E9a
- GVIIId
- GXc

#### Artikel 20

Op de Sint-Bernadettestraat van huisnummer 242A-F tot huisnummer 220;

op de Sint-Bernadettestraat van huisnummer 296 tot huisnummer 272 geldt het (woon)erf wordt

afgebakend. Het begin van het (woon)erf wordt aangeduid; ook het einde van het (woon)erf wordt aangeduid.

Dit wordt aangeduid door verkeerstekens:

- F12a
- F12b

#### **Artikel 21**

Op de Sint-Bernadettestraat van huisnummer 346 tot het kruispunt met het Dries Moreelpad in beide richtingende weg wordt voorbehouden voor het verkeer vanvoetgangers, fietsers en bestuurders van speed pedelecs. Het begin van de voorbehouden weg wordt aangeduid; ook het einde van de voorbehouden weg wordt aangeduid.

Dit wordt aangeduid door verkeerstekens:

- F99a
- F101a

#### **Artikel 22**

Op de Sint-Bernadettestraat van de Sleutelbloemstraat tot Ombeekhof, op de fietsas; op de Sint-Bernadettestraat van huisnummer 210 tot huisnummer 216, aan de achterzijde, geldt het is iedere bestuurder verboden de doorlopende streep te overschrijden, alsook links van de streep te rijden wanneer deze de twee rijrichtingen scheidt.

Dit wordt aangeduid door verkeerstekens:

- WM72.2

#### **Artikel 23**

Op de Sint-Bernadettestraat van huisnummer 5 tot huisnummer 9 geldt het is iedere bestuurder verboden de onderbroken streep die het naderen van de doorlopende streep aankondigt te overschrijden, behalve om in te halen, om links af te slaan, om te keren of om van rijstrook te veranderen; het is iedere bestuurder verboden de doorlopende streep te overschrijden, alsook links van de streep te rijden wanneer deze de twee rijrichtingen scheidt.

Dit wordt aangeduid door verkeerstekens:

- WM72.3
- WM72.2

#### **Artikel 24**

Op de Sint-Bernadettestraat van huisnummer 1 tot huisnummer 37 aan de kant van de onpare huisnummers geldt fietsers en bestuurders van tweewielige bromfietsen klasse A moeten het fietspad volgen voor zover het rechts in hun rijrichting ligt.

Dit wordt aangeduid door verkeerstekens:

- WM74

#### **Artikel 25**

Op de Sint-Bernadettestraat ter hoogte van huisnummer 181;

op de Sint-Bernadettestraat van huisnummer 182 tot huisnummer 184 aan de kant van de onpare huisnummers;

op de Sint-Bernadettestraat van huisnummer 626 tot het kruispunt met de Lourdesstraat aan de kant van de pare huisnummers;

op de Sint-Bernadettestraat van huisnummers 508-518 tot huisnummers 548-558 aan de oostelijke zijde van de weg;

op de Sint-Bernadettestraat van huisnummer 478 tot huisnummer 486A;

op de Sint-Bernadettestraat van huisnummer 466 tot huisnummer 476;

op de Sint-Bernadettestraat ter hoogte van huisnummer 61 geldt het parkeren op de rijbaan is verboden.

Dit wordt aangeduid door verkeerstekens:

- WM75.1.2

#### **Artikel 26**

Op de Sint-Bernadettestraat ter hoogte van huisnummers 2-4;  
op de Sint-Bernadettestraat ter hoogte van huisnummers 87-89;  
op de Sint-Bernadettestraat ter hoogte van huisnummers 132-134;  
op de Sint-Bernadettestraat ter hoogte van huisnummer 184;  
op de Sint-Bernadettestraat ter hoogte van huisnummer 223;  
op de Sint-Bernadettestraat ter hoogte van huisnummer 249;  
op de Sint-Bernadettestraat ter hoogte van huisnummer 624;  
op de Sint-Bernadettestraat ter hoogte van het kruispunt met de Motorstraat en de Lourdesstraat;  
op de Sint-Bernadettestraat ter hoogte van huisnummer 102 geldt voetgangers moeten de oversteekplaats volgen om de rijbaan over te steken.  
Dit wordt aangeduid door verkeerstekens:

- WM76.3

#### Artikel 27

p de Sint-Bernadettestraat ter hoogte van huisnummer 96, aan de andere kant van de weg,;  
op de Sint-Bernadettestraat ter hoogte van huisnummer 102, aan de andere kant van de weg,;  
op de Sint-Bernadettestraat ter hoogte van huisnummer 143;  
op de Sint-Bernadettestraat ter hoogte van huisnummers 17-19;  
op de Sint-Bernadettestraat ter hoogte van huisnummer 275 tot huisnummer 277  
geldt bestuurders mogen niet rijden, stilstaan of parkeren op de markeringen van de verkeersgeleider of het verdrijvingsvlak.

Dit wordt aangeduid door verkeerstekens:

- WM77.4

#### Artikel 28

Op de Sint-Bernadettestraat van huisnummer 120 tot huisnummers 130-130B;  
op de Sint-Bernadettestraat van huisnummer 136 tot huisnummer 140;  
op de Sint-Bernadettestraat van huisnummer 179 tot huisnummer 132-134;  
op de Sint-Bernadettestraat van huisnummer 191-191A tot huisnummer 195;  
op de Sint-Bernadettestraat van huisnummer 190 tot huisnummer 216;  
op de Sint-Bernadettestraat van huisnummer 564 tot huisnummer 588;  
op de Sint-Bernadettestraat ter hoogte van huisnummers 606-614;  
op de Sint-Bernadettestraat van huisnummers 616-616A tot huisnummer 622;  
op de Sint-Bernadettestraat van huisnummer 624 tot huisnummer 626;  
op de Sint-Bernadettestraat van huisnummer 228 tot huisnummer 240;  
op de Sint-Bernadettestraat van huisnummer 246 tot huisnummer 250;  
op de Sint-Bernadettestraat van huisnummer 220 tot huisnummer 270;  
op de Sint-Bernadettestraat van huisnummer 422 tot huisnummer 426;  
op de Sint-Bernadettestraat van huisnummer 430 tot huisnummer 434;  
op de Sint-Bernadettestraat van huisnummer 436 tot huisnummer 444;  
op de Sint-Bernadettestraat van huisnummer 300 tot huisnummer 310;  
op de Sint-Bernadettestraat van huisnummer 314 tot huisnummer 328;  
op de Sint-Bernadettestraat van huisnummer 382 tot huisnummer 372;  
op de Sint-Bernadettestraat van huisnummer 372 tot huisnummer 464;  
op de Sint-Bernadettestraat van huisnummer 462 tot huisnummer 464;  
op de Sint-Bernadettestraat van huisnummer 460 tot huisnummer 462;  
op de Sint-Bernadettestraat van huisnummer 452 tot huisnummer 460;  
op de Sint-Bernadettestraat ter hoogte van huisnummer 77;  
op de Sint-Bernadettestraat ter hoogte van de overzijde van huisnummer 116;  
op de Sint-Bernadettestraat ter hoogte van de overzijde van huisnummer 102;

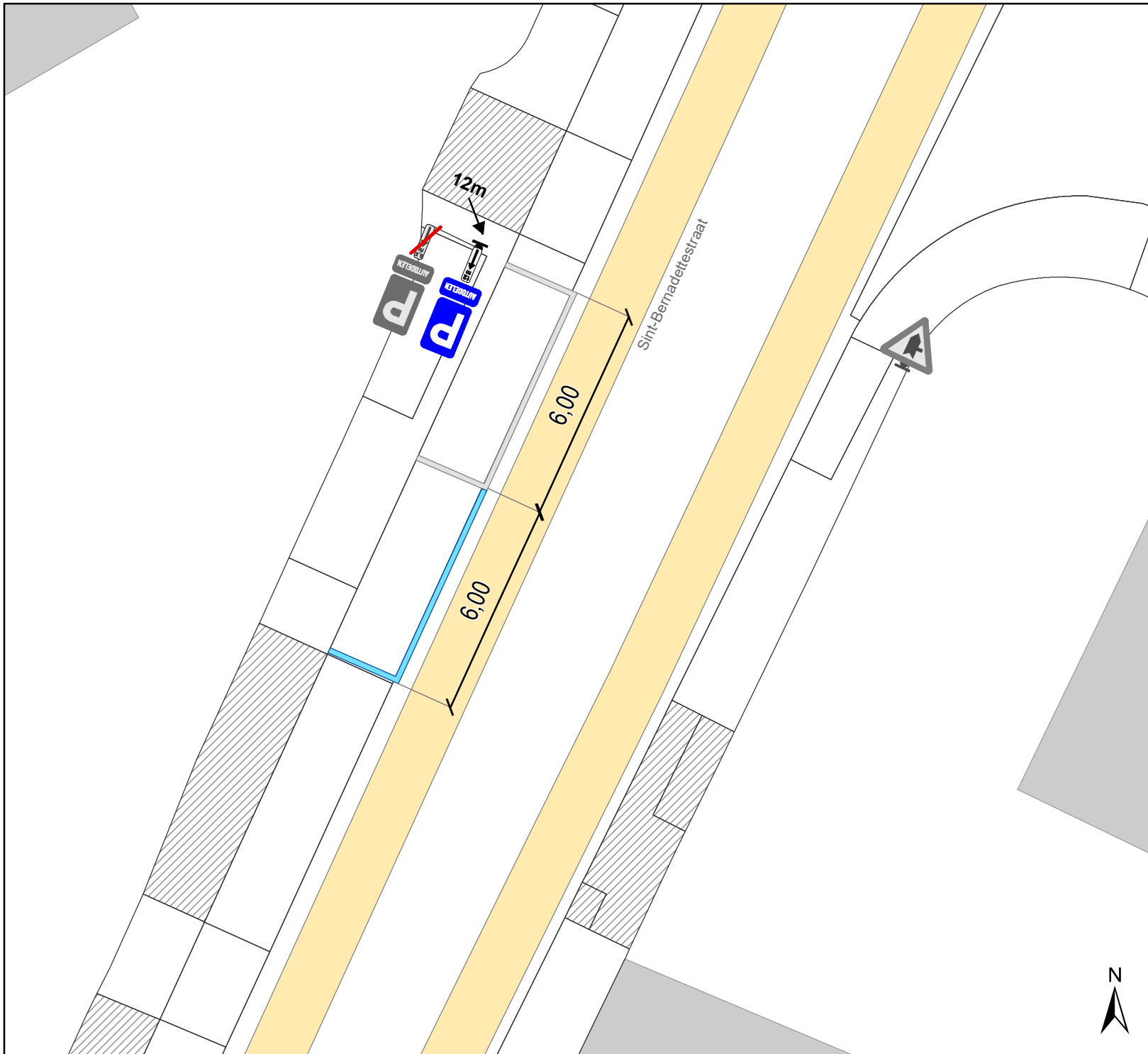
**op de Sint-Bernadettestraat ter hoogte van huisnummers 103-105 geldt voertuigen moeten parkeren binnen de afgebakende plaatsen.  
Dit wordt aangeduid door verkeerstekens:**

- **WM77.5**

---

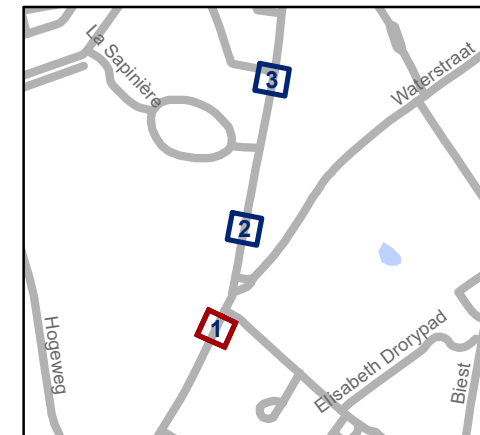
(einde reglement)





# Legende

-  Bestaande verkeersborden
-  Geplande verkeersborden
-  Te verwijderen verkeersborden
-  Bestaande wegmarkeringen
-  Geplande wegmarkeringen
-  Te verwijderen wegmarkeringen
-  Ander gepland dossier (in voorbereiding bij MOBBED)
-  Laadpaal  
In dienst



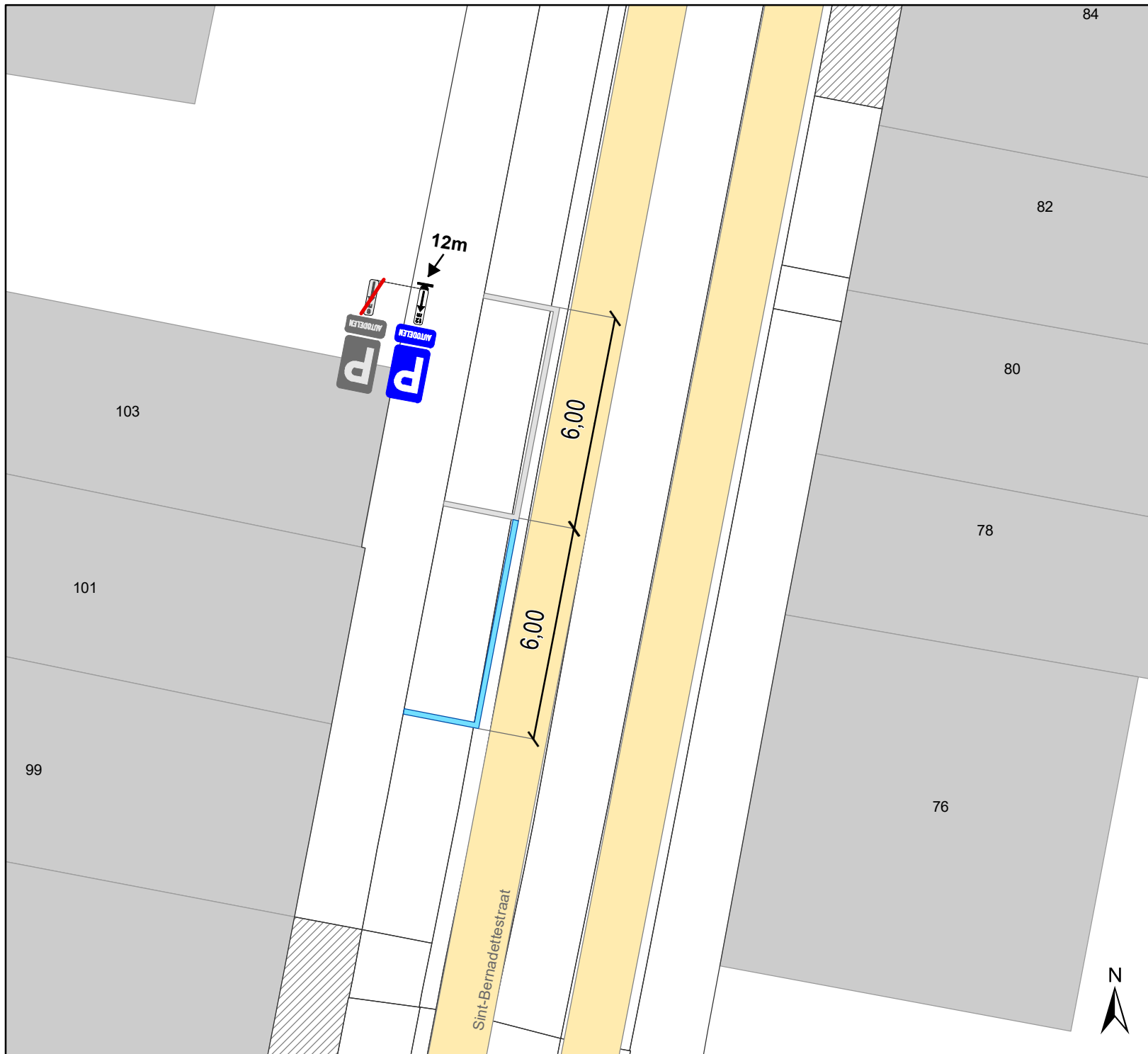
**gent:** Mobiliteitsbedrijf stad Gent  
Verkeerstechnische taken

## Sint-Bernadettestraat Inrichten autodeelplaats

Dossiernummer P-342719

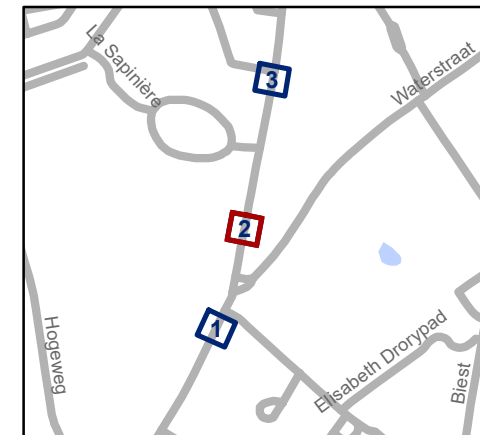
DATUM	SCHAAL	PLAN	P FORMAAT
17/01/2023	1/150	1/3	A4





# Legende

-  Bestaande verkeersborden
-  Geplande verkeersborden
-  Te verwijderen verkeersborden
-  Bestaande wegmarkeringen
-  Geplande wegmarkeringen
-  Te verwijderen wegmarkeringen
-  Ander gepland dossier (in voorbereiding bij MOBBED)
-  Laadpaal  
In dienst

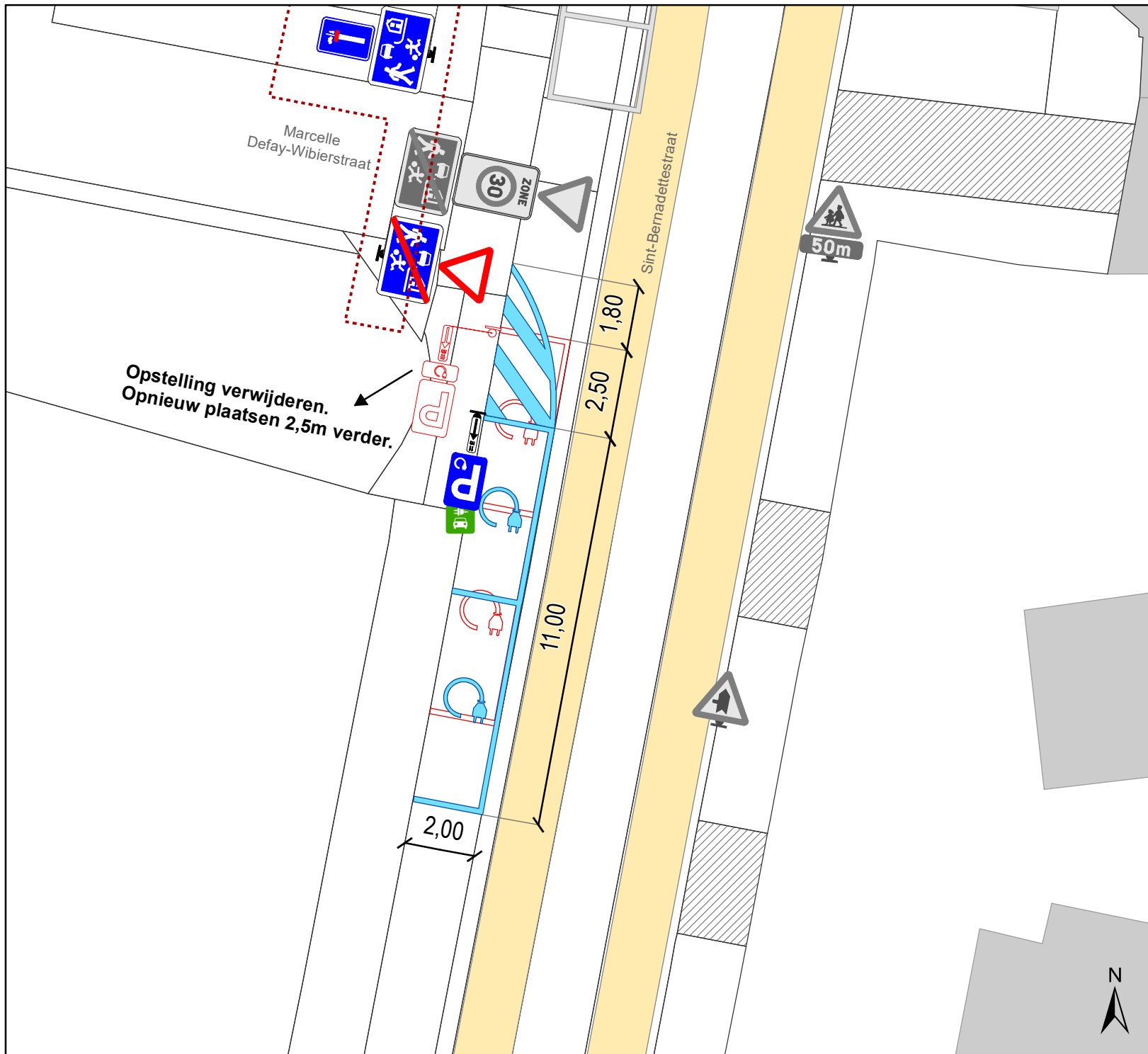


**gent:** Mobiliteitsbedrijf stad Gent  
Verkeerstechnische taken

**Sint-Bernadettestraat  
Inrichten autodeelplaats**

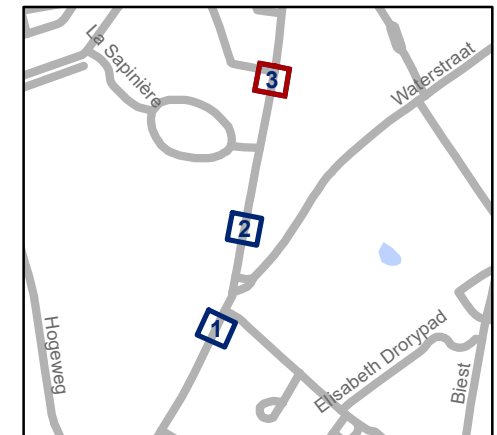
Dossiernummer P-342719

DATUM	SCHAAL	PLAN	P FORMAAT
17/01/2023	1/150	2/3	A4



## Legende

-  Bestaande verkeersborden
-  Geplande verkeersborden
-  Te verwijderen verkeersborden
-  Bestaande wegmarkeringen
-  Geplande wegmarkeringen
-  Te verwijderen wegmarkeringen
-  Ander gepland dossier (in voorbereiding bij MOBBED)
-  Laadpaal  
In dienst



**gent:** Mobiliteitsbedrijf stad Gent  
Verkeerstechnische taken

**Sint-Bernadettestraat  
Inrichten autodeelplaats**

Dossiernummer P-342719

DATUM	SCHAAL	PLAN	P FORMAAT
17/01/2023	1/150	3/3	A4