



**2020\_CVB\_03980 Nieuw aanvullend reglement van de politie op het wegverkeer - gemeenteweg - Rabotstraat - nieuwe verkeersmaatregel - Goedkeuring**

**Beslissing:** Goedgekeurd in besloten vergadering van 23 april 2020

**Zijn aanwezig bij de beslissing van dit punt:**

de heer Mathias De Clercq, burgemeester-voorzitter  
de heer Filip Watteeuw, schepenen; mevrouw Sofie Bracke, schepenen; mevrouw Elke Decruynaere, schepenen; mevrouw Astrid De Bruycker, schepenen; de heer Sami Souguir, schepenen; mevrouw Tine Heyse, schepenen; mevrouw Mieke Van Hecke, schepenen; mevrouw Annelies Storms, schepenen; de heer Bram Van Braeckevelt, schepenen; de heer Rudy Coddens, schepenen  
mevrouw Mieke Hullebroeck, algemeen directeur; de heer Luc Kupers, adjunct-algemeendirecteur; de heer Danny Van Campenhout, adjunct-algemeendirecteur

**Bevoegd:** Filip Watteeuw

**Betrokken:** Mathias De Clercq

**Juridisch kader**

**De volgende bepalingen zijn van toepassing inzake de bevoegdheid:**

- De Nieuwe Gemeentewet 24 juni 1988, artikel 119;
- Decreet over het lokaal bestuur van 22 december 2017, artikel 41, § 2, 2°;
- Het Decreet van 16 mei 2008 betreffende de aanvullende reglementen op het wegverkeer en de plaatsing en bekostiging van verkeerstekens, artikel 4, § 1, 2de lid en artikel 5, § 1, 2de lid.
- Het gemeenteraadsbesluit van 14 december 2015, houdende de delegatie van de vaststellingsbevoegdheid inzake gemeentelijke aanvullende reglementen op het wegverkeer.

**De beslissing wordt genomen op grond van:**

- Wet betreffende de politie over het wegverkeer, gecoördineerd bij Koninklijk Besluit van 16 maart 1968;
- Decreet van 16 mei 2008 betreffende de aanvullende reglementen op het wegverkeer en de plaatsing en bekostiging van de verkeerstekens;
- Koninklijk Besluit van 1 december 1975 houdende algemeen reglement op de politie van het wegverkeer en van het gebruik van de openbare weg;
- Ministerieel Besluit van 11 oktober 1976 waarbij de minimumafmetingen en de bijzondere plaatsingsvoorwaarden van de verkeerstekens worden bepaald;
- Uitvoeringsbesluit van 23 januari 2009 betreffende de aanvullende reglementen op het wegverkeer en de plaatsing en bekostiging van de verkeerstekens;
- Omzendbrief MOB/2009/1 van 3 april 2009;

- Het reglement houdende de voorwaarden tot het toekennen van parkeerplaatsen voor personen met een handicap, goedgekeurd in de gemeenteraad van 25 april 2016.

## **Motivering**

De nieuwe maatregel die bij dit besluit wordt getroffen is de regularisatie van de voorrang. Ontbrekende signalisatie wordt aangevuld.

Bij collegebesluit van 22 november 2018 werden de onderborden onder de verkeersborden C5/7/9 en C33 aangepast. 'Afvalophaalwagens' wordt 'gemeentelijke afvalophaling'.

Bij collegebesluit van 31 oktober 2017 werd het mogelijk gemaakt voor voertuigen voor huisvuilophaling om in tegenrichting te rijden op de as Rabotstraat-Sint-Elisabethplein, naast de bestaande uitzondering voor taxi's en bussen.

Bij collegebesluit van 15 september 2016 werd de bestaande toestand geregulariseerd.

De Rabotstraat maakt deel uit van de zone 30 (binnen de R40 Stadsring).

## **Bijgevoegde bijlage(n):**

- Aanvullend reglement Rabotstraat dossier MB-18-08648 (deel van de beslissing)
- Signalisatieplan cluster Rabotstraat dossier MB-18-08648 (deel van de beslissing)
- Historiek cluster Rabotstraat dossier MB-18-08648

## **Beslissing**

**Beslist het volgende:**

### **Artikel 1:**

Heft op het aanvullend reglement van de politie op het wegverkeer betreffende de gemeenteweg Rabotstraat, goedgekeurd in zitting van 22 november 2018, van zodra het nieuwe reglement in werking treedt.

### **Artikel 2:**

Keurt goed het aanvullend reglement van de politie op het wegverkeer betreffende de gemeenteweg Rabotstraat.

## Aanvullend reglement van de politie op het wegverkeer - gemeenteweg – Rabotstraat

Goedgekeurd in het College van Burgemeester en Schepenen van 23 april 2020

Bekendgemaakt op 23 april 2020

Geldig vanaf 28 april 2020 tot en met 20 april 2021

Referentienummer 2020\_CVB\_03980

### Reglement

- Artikel 1.** Op alle wegen die uitkomen op de Rabotstraat en dit tussen Bachtenwalle (dit kruispunt inbegrepen) enerzijds, en Sint-Elisabethplein anderzijds, geldt:
- de bestuurders moeten voorrang verlenen;
  - de plaats waar de bestuurders, zo nodig, moeten stoppen om voorrang te verlenen, wordt aangeduid.
- Op de Rabotstraat ter hoogte van de kruispunten met de aanliggende wegen en dit tussen Bachtenwalle (dit kruispunt inbegrepen) enerzijds, en Sint-Elisabethplein anderzijds, geldt:
- de bestuurders hebben voorrang.
- Dit wordt gesignaleerd door:
- verkeersborden B1
  - wegmarkeringen overeenkomstig art.76.2 van de wegcode
  - verkeersborden B15
- Artikel 2.** Op de Rabotstraat van het kruispunt met de Basseveldestraat tot het Sint-Elisabethplein in de richting van het Sint-Elisabethplein;
- op de Rabotstraat van het kruispunt met de Basseveldestraat tot het kruispunt met de Bachtenwalle in de richting van het kruispunt met de Bachtenwalle geldt:
- de toegang is verboden voor bestuurders van motorvoertuigen met meer dan twee wielen en van motorfietsen met zijspan;
  - de maatregel geldt niet voor bussen, taxi's, gemeentelijke afvalophaling en prioritaire voertuigen;
  - de toegang is verboden voor bestuurders van motorfietsen;
  - de maatregel geldt niet voor bussen, taxi's, gemeentelijke afvalophaling en prioritaire voertuigen.
- Dit wordt gesignaleerd door:
- verkeersborden C5
  - de verkeersborden worden aangevuld met onderborden Type IV
  - verkeersborden C7
  - de verkeersborden worden aangevuld met onderborden Type IV

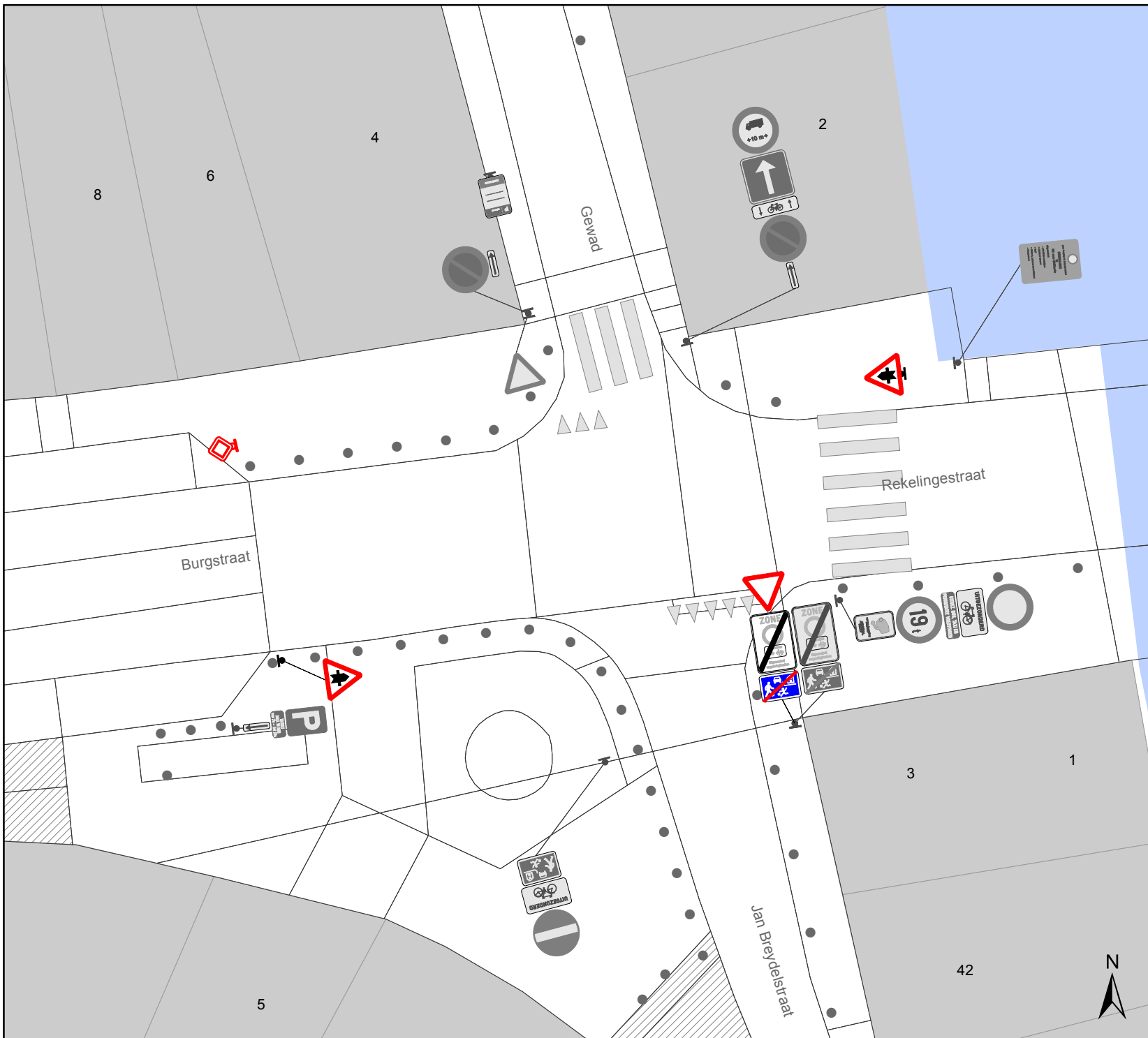
- Artikel 3.** Op de Rabotstraat van het kruispunt met de Basseveldestraat tot het kruispunt met het Sint-Elisabethplein in de richting van het kruispunt met het Sint-Elisabethplein;  
op de Rabotstraat van het kruispunt met de Basseveldestraat tot het kruispunt met de Bachtenwalle in de richting van het kruispunt met de Bachtenwalle geldt:  
de toegang is verboden voor bestuurders van bromfietsen.  
Dit wordt gesignaleerd door:  
- verkeersborden C9
- Artikel 4.** Op de Rabotstraat van het kruispunt met Bachtenwalle tot het kruispunt met de Basseveldestraat in de richting van het kruispunt met de Basseveldestraat geldt:  
het is verboden voor bestuurders te keren;  
de maatregel geldt niet voor bussen, taxi's, gemeentelijke afvalophaling en prioritaire voertuigen.  
Dit wordt gesignaleerd door:  
- verkeersborden C33  
- de verkeersborden worden aangevuld met onderborden Type IV
- Artikel 5.** Op de Rabotstraat van huisnummer 121 tot huisnummer 105 aan de kant van de onpare huisnummers geldt:  
het parkeren is toegelaten;  
het parkeren is voorbehouden voor voertuigen waarop de bewonerskaart is aangebracht;  
het einde van de parkeerreglementering wordt aangeduid;  
het begin van de parkeerreglementering wordt aangeduid.  
Dit wordt gesignaleerd door:  
- verkeersborden E9a  
- de verkeersborden worden aangevuld met onderborden Type VII  
- de verkeersborden worden aangevuld met x-borden Xb, Xa
- Artikel 6.** Op de Rabotstraat ter hoogte van huisnummer 37;  
op de Rabotstraat ter hoogte van huisnummer 68;  
op de Rabotstraat ter hoogte van huisnummers 118-118B geldt:  
voetgangers moeten de oversteekplaats volgen om de rijbaan over te steken.  
Dit wordt gesignaleerd door:  
- wegmarkeringen overeenkomstig art.76.3 van de wegcode
- Artikel 7.** Op de Rabotstraat ter hoogte van huisnummers 1-5 en huisnummers 7-8 geldt:  
bestuurders mogen niet rijden, stilstaan of parkeren op de markeringen.  
Dit wordt gesignaleerd door:  
- wegmarkeringen overeenkomstig art.77.4 van de wegcode
- Artikel 8.** Op de Rabotstraat van huisnummer 11 tot huisnummer 35;  
op de Rabotstraat van huisnummer 63 tot huisnummers 93-97;

**op de Rabotstraat van huisnummer 99 tot huisnummer 103;  
op de Rabotstraat van huisnummer 105 tot huisnummer 121 geldt:  
voertuigen moeten parkeren binnen de afgebakende plaatsen.  
Dit wordt gesignaleerd door:  
- wegmarkeringen overeenkomstig art.77.5 van de wegcode**

---

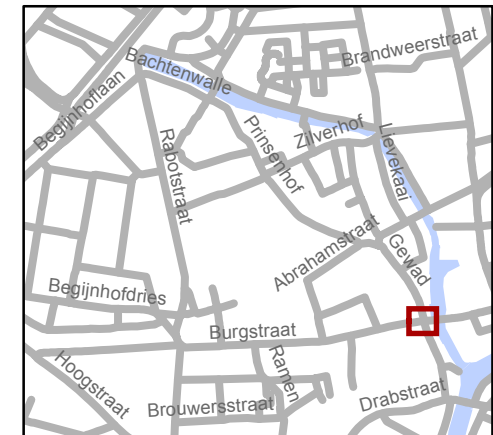
(einde reglement)





# Legende

-  Bestaande verkeersborden
-  Geplande verkeersborden
-  Te verwijderen verkeersborden
-  Te verwijderen verkeersborden
-  Bestaande wegmarkeringen
-  Geplande wegmarkeringen
-  Te verwijderen wegmarkeringen
-  Ander gepland dossier

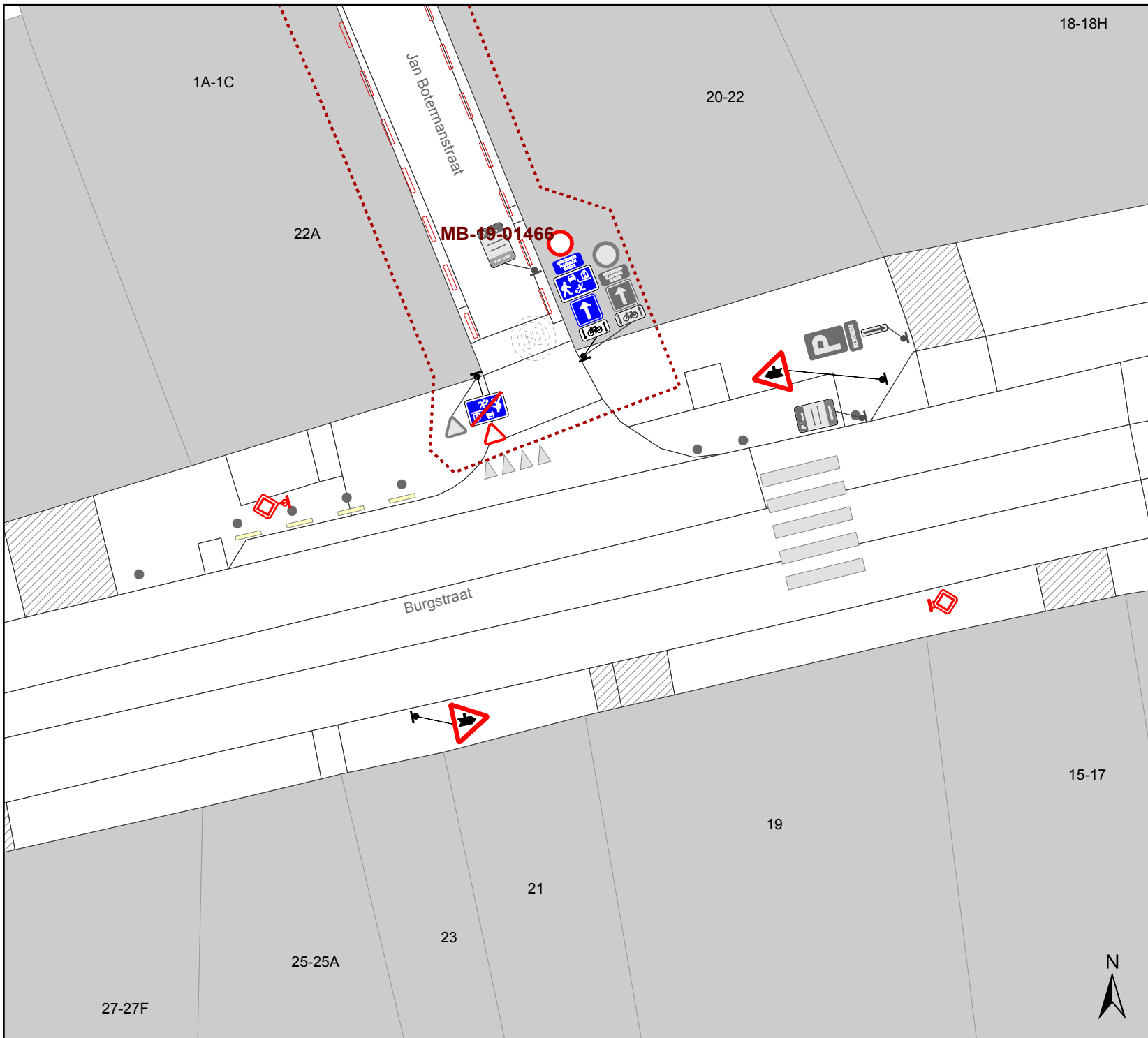


**gent:** Mobiliteitsbedrijf stad Gent  
Verkeerstechnische taken

**Burgstraat - Rabotstraat  
Signalisatie voorrangsas**

Dossiernummer MB-18-08648

DATUM	SCHAAL	PLAN	ADVISEUR	TEKENAAR	PF
13/02/2019	1/200	1/11	TB	timmerma	A4



18-18H

1A-1C

20-22

22A

MB-19-01466

Burgstraat

15-17

19

21

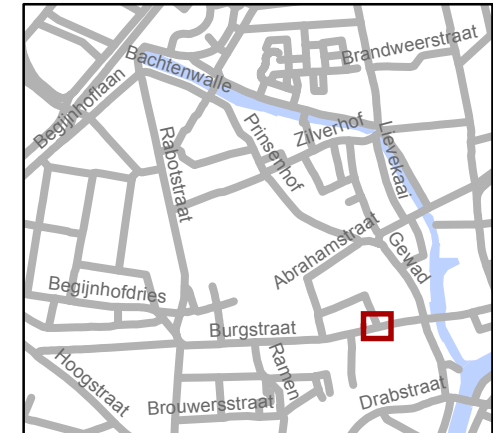
23

25-25A

27-27F

## Legende

-  Bestaande verkeersborden
-  Geplande verkeersborden
-  Te verwijderen verkeersborden
-  Te verwijderen verkeersborden
-  Bestaande wegmarkeringen
-  Geplande wegmarkeringen
-  Te verwijderen wegmarkeringen
-  MB-XX: Ander gepland dossier



**gent:** Mobiliteitsbedrijf stad Gent  
Verkeerstechnische taken

### Burgstraat - Rabotstraat Signalisatie voorrangsas

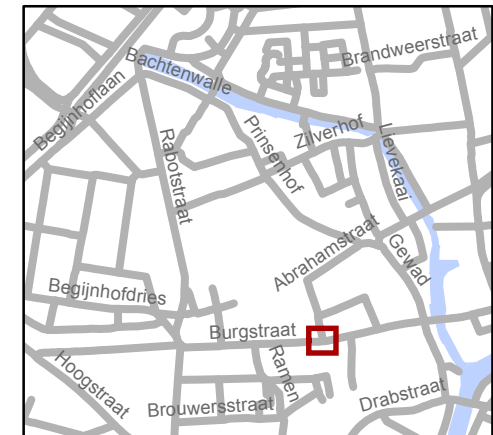
Dossiernummer MB-18-08648

DATUM	SCHAAL	PLAN	ADVISEUR	TEKENAAR	PF
13/02/2019	1/200	2/11	TB	timmerma	A4



# Legende

-  Bestaande verkeersborden
-  Geplande verkeersborden
-  Te verwijderen verkeersborden
-  Te verwijderen verkeersborden
-  Bestaande wegmarkeringen
-  Geplande wegmarkeringen
-  Te verwijderen wegmarkeringen
-  MB-XX: Ander gepland dossier

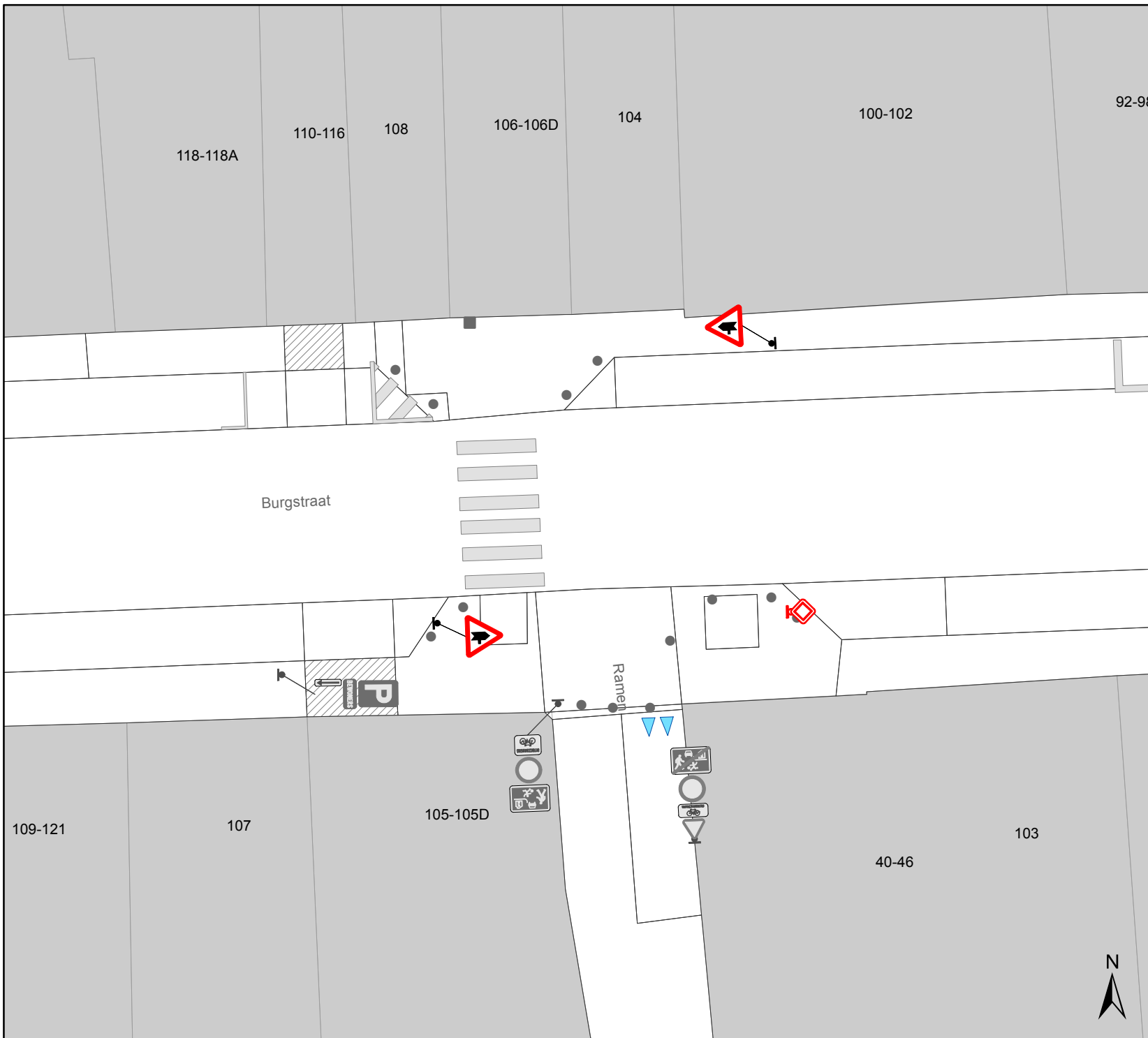


**gent:** Mobiliteitsbedrijf stad Gent  
Verkeerstechnische taken

**Burgstraat - Rabotstraat**  
**Signalisatie voorrangsas**

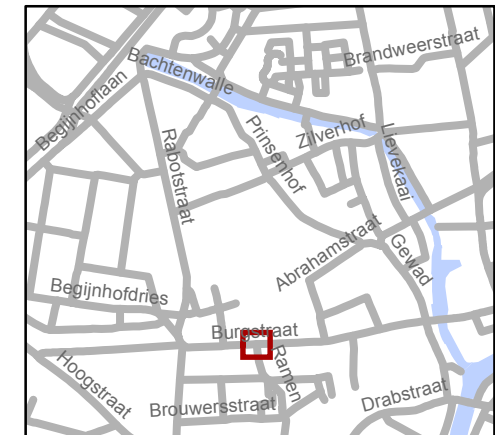
Dossiernummer MB-18-08648

DATUM	SCHAAL	PLAN	ADVISEUR	TEKENAAR	PF
13/02/2019	1/200	3/11	TB	timmerma	A4



# Legende

-  Bestaande verkeersborden
-  Geplande verkeersborden
-  Te verwijderen verkeersborden
-  Te verwijderen verkeersborden
-  Bestaande wegmarkeringen
-  Geplande wegmarkeringen
-  Te verwijderen wegmarkeringen
-  Ander gepland dossier

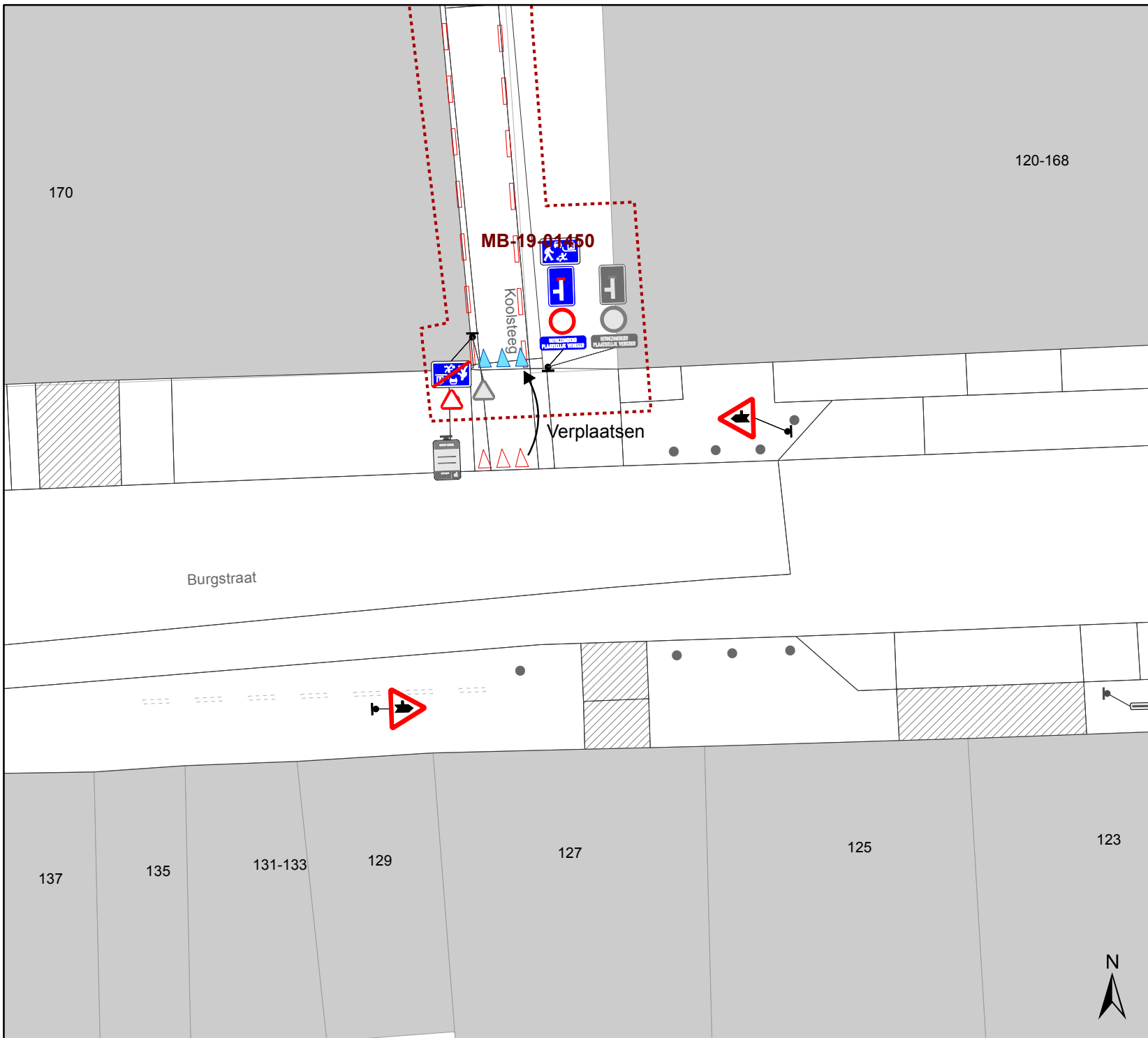


**gent:** Mobiliteitsbedrijf stad Gent  
Verkeerstechnische taken

**Burgstraat - Rabotstraat  
Signalisatie voorrangsas**

Dossiernummer MB-18-08648

DATUM	SCHAAL	PLAN	ADVISEUR	TEKENAAR	PF
13/02/2019	1/200	4/11	TB	timmerma	A4



# Legende

- Bestaande verkeersborden
- Geplande verkeersborden
- Te verwijderen verkeersborden
- Te verwijderen verkeersborden
- Bestaande wegmarkeringen
- Geplande wegmarkeringen
- Te verwijderen wegmarkeringen
- Ander gepland dossier



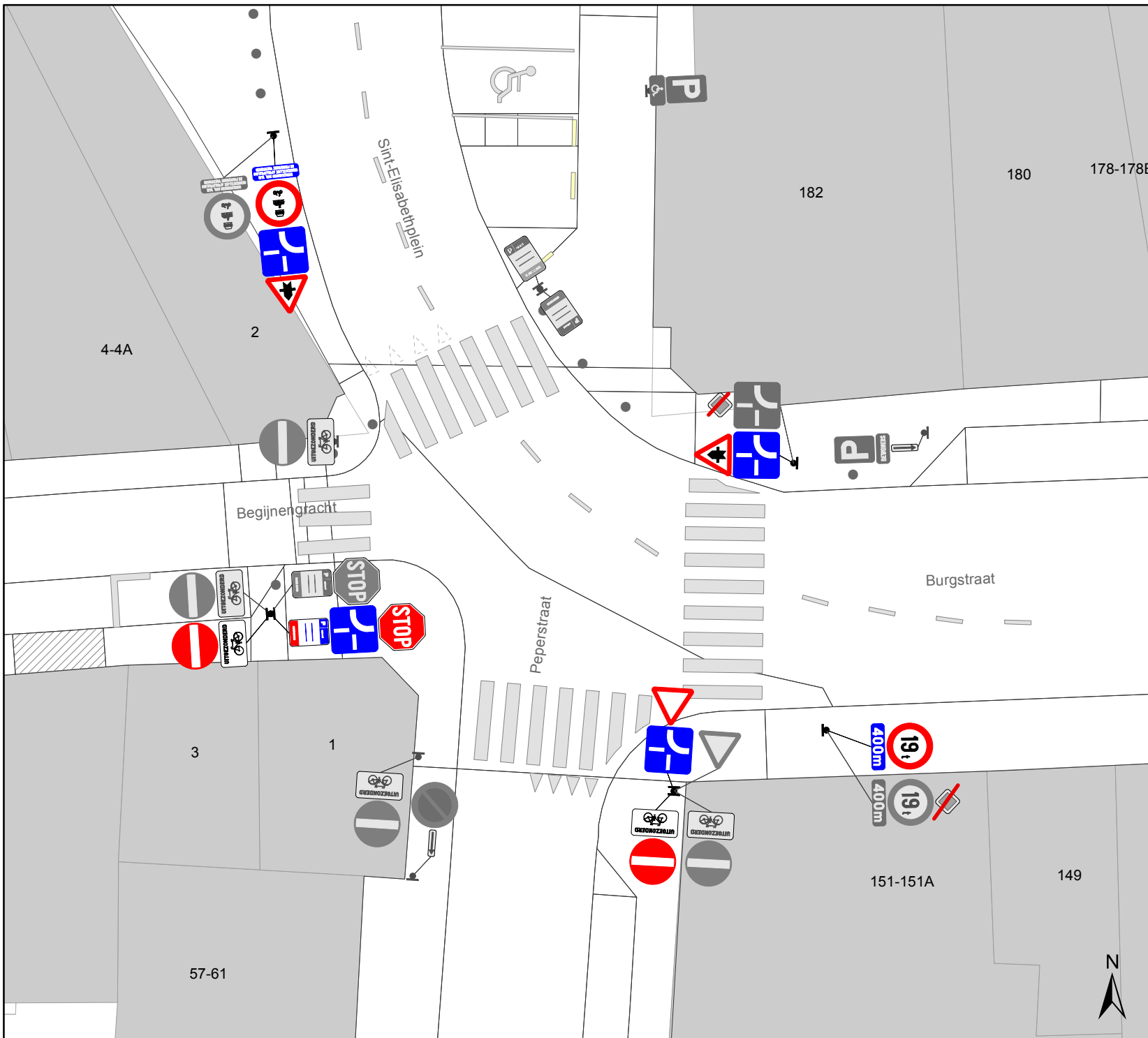
**gent:** Mobiliteitsbedrijf stad Gent  
Verkeerstechnische taken

**Burgstraat - Rabotstraat  
Signalisatie voorrangsas**

Dossiernummer MB-18-08648

DATUM	SCHAAL	PLAN	ADVISEUR	TEKENAAR	PF
13/02/2019	1/200	5/11	TB	timmerma	A4





# Legende

-  Bestaande verkeersborden
-  Geplande verkeersborden
-  Te verwijderen verkeersborden
-  Te verwijderen verkeersborden
-  Te verwijderen verkeersborden
-  Bestaande wegmarkeringen
-  Geplande wegmarkeringen
-  Te verwijderen wegmarkeringen
-  Ander gepland dossier

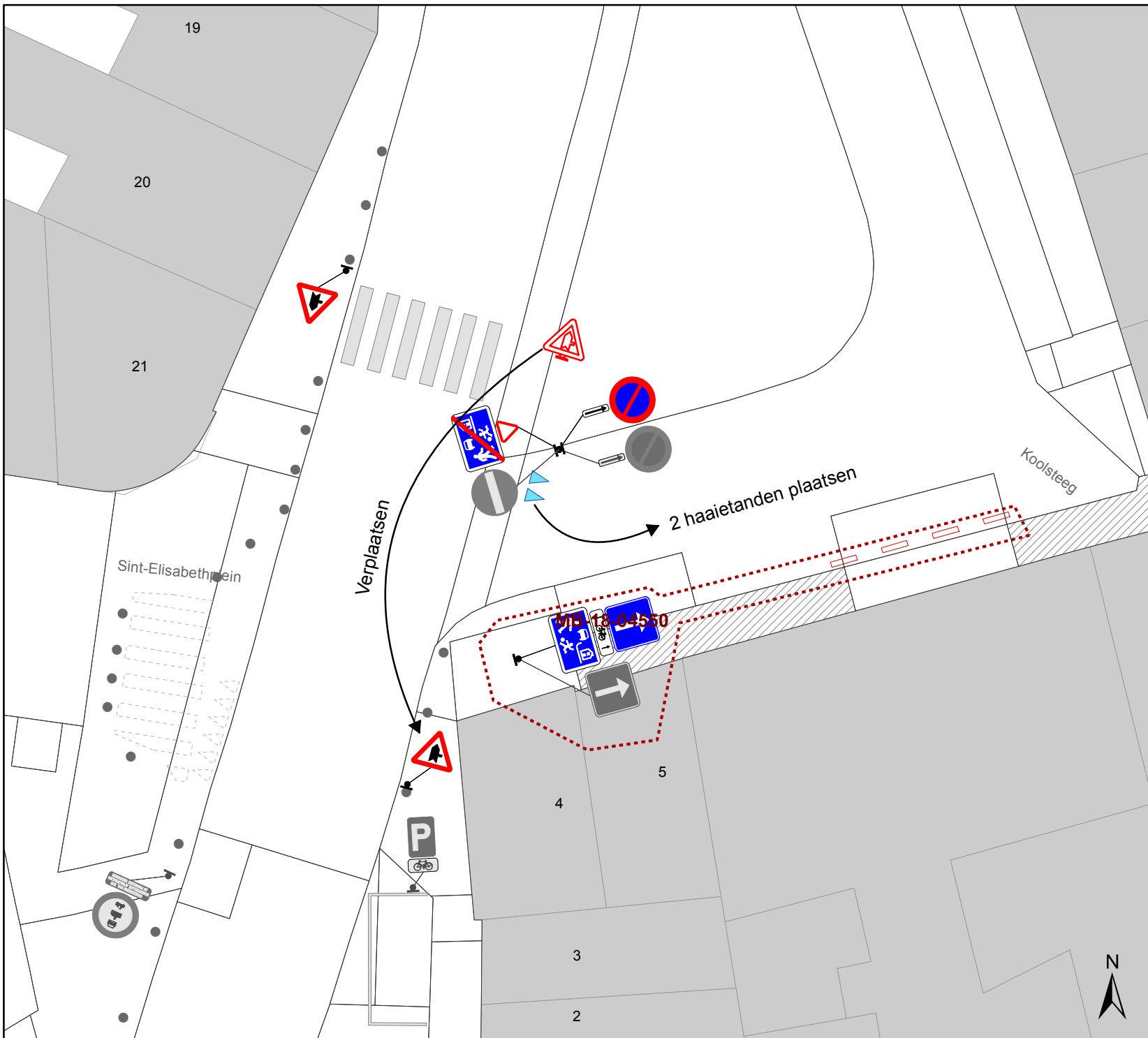


**gent:** Mobiliteitsbedrijf stad Gent  
Verkeerstechnische taken

**Burgstraat - Rabotstraat**  
Signalisatie voorrangsas

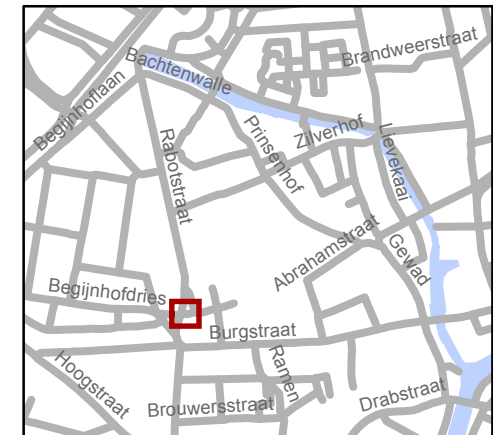
Dossiernummer MB-18-08648

DATUM	SCHAAL	PLAN	ADVISEUR	TEKENAAR	PF
13/02/2019	1/200	6/11	TB	timmerma	A4



# Legende

-  Bestaande verkeersborden
-  Geplande verkeersborden
-  Te verwijderen verkeersborden
-  Te verwijderen verkeersborden
-  Te verwijderen verkeersborden
-  Bestaande wegmarkeringen
-  Geplande wegmarkeringen
-  Te verwijderen wegmarkeringen
-  Ander gepland dossier

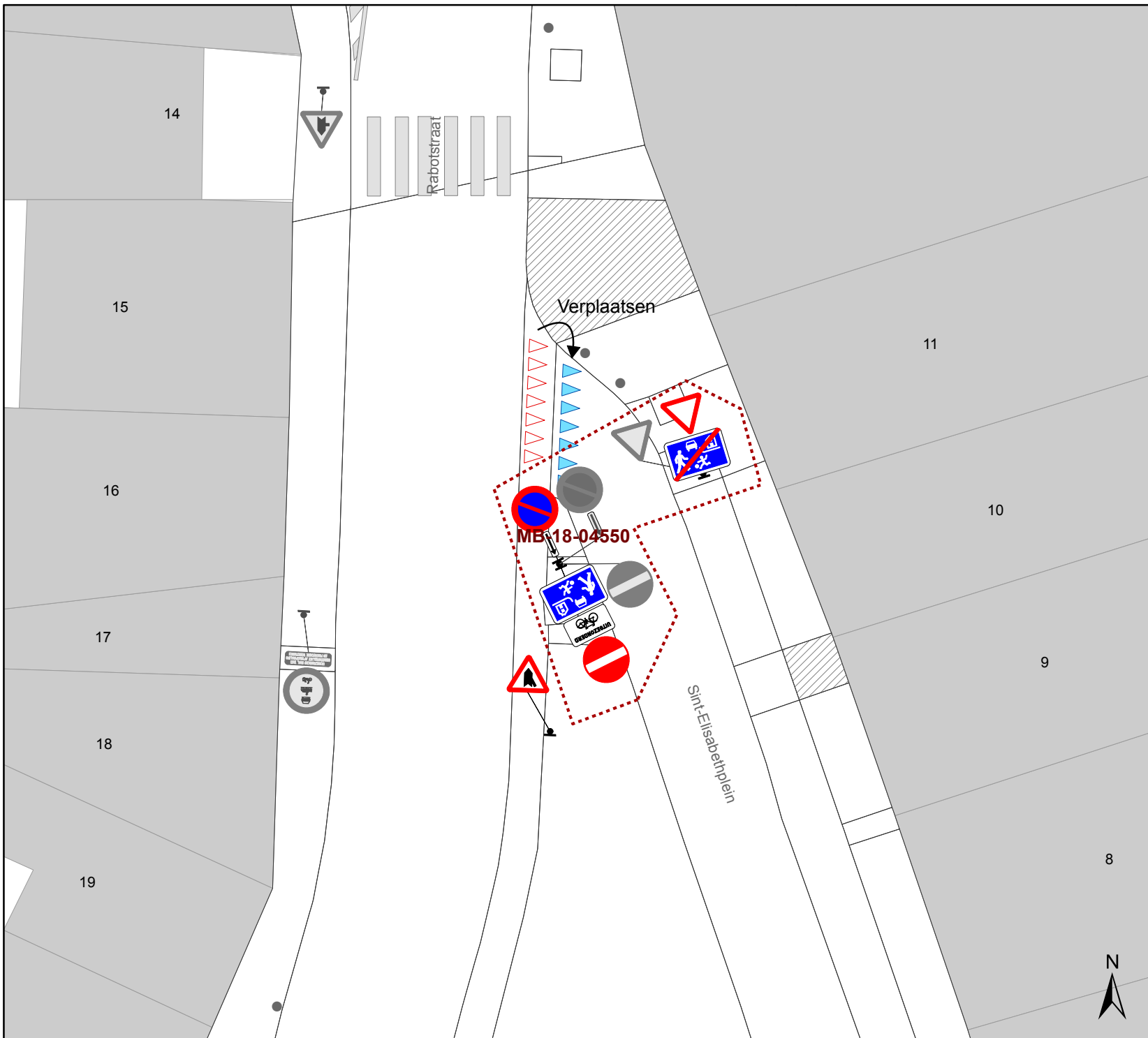


**gent:** Mobiliteitsbedrijf stad Gent  
Verkeerstechnische taken

**Burgstraat - Rabotstraat  
Signalisatie voorrangsas**

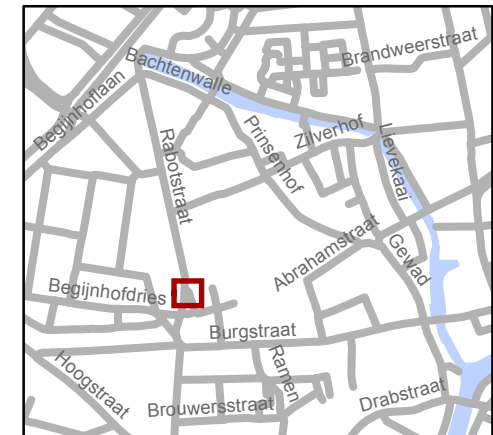
Dossiernummer MB-18-08648

DATUM	SCHAAL	PLAN	ADVISEUR	TEKENAAR	PF
13/02/2019	1/200	7/11	TB	timmerma	A4



# Legende

-  Bestaande verkeersborden
-  Geplande verkeersborden
-  Te verwijderen verkeersborden
-  Te verwijderen verkeersborden
-  Bestaande wegmarkeringen
-  Geplande wegmarkeringen
-  Te verwijderen wegmarkeringen
-  **MB-XX:** Ander gepland dossier

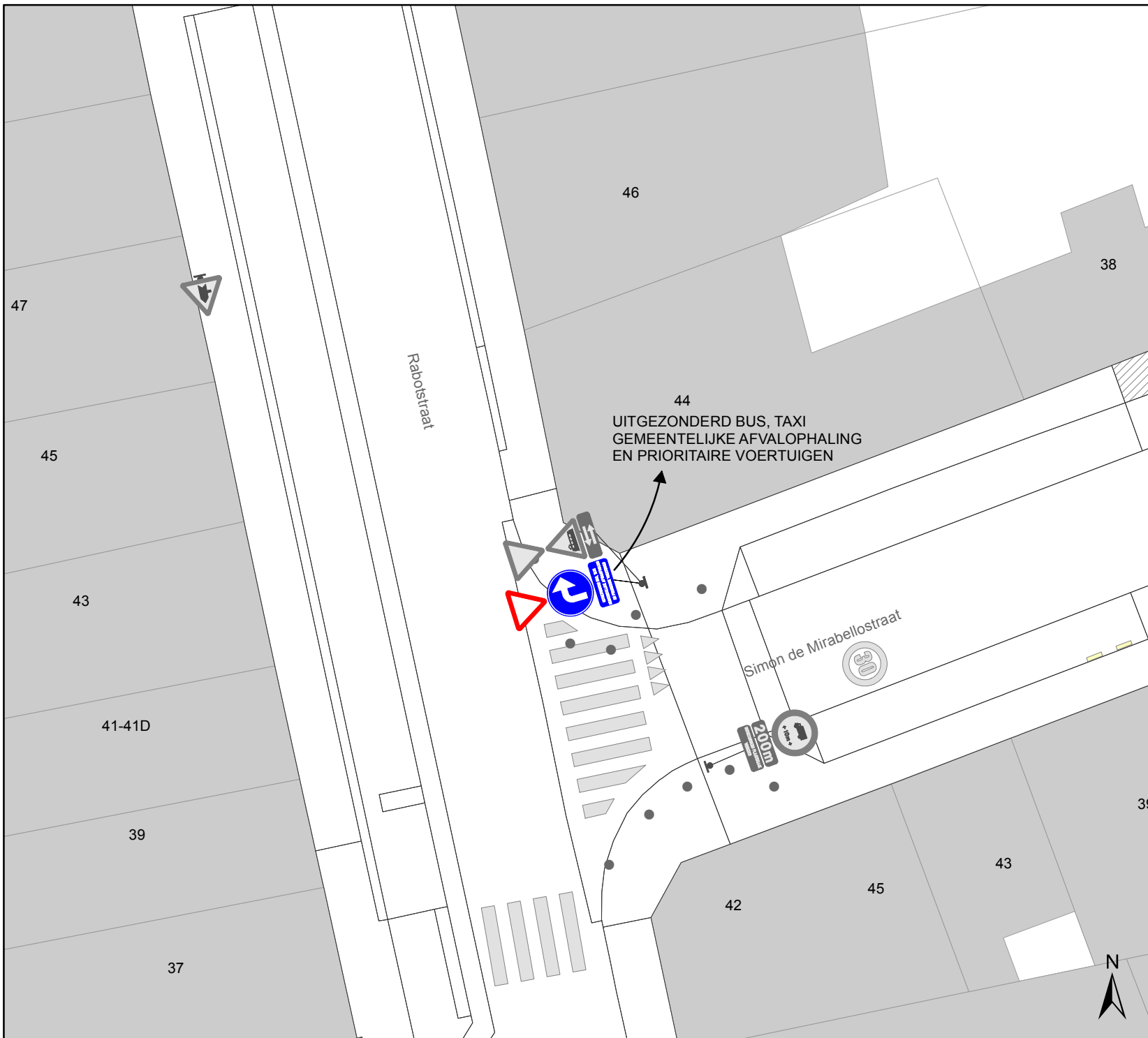


**gent:** Mobiliteitsbedrijf stad Gent  
Verkeerstechnische taken

**Burgstraat - Rabotstraat  
Signalisatie voorrangsas**

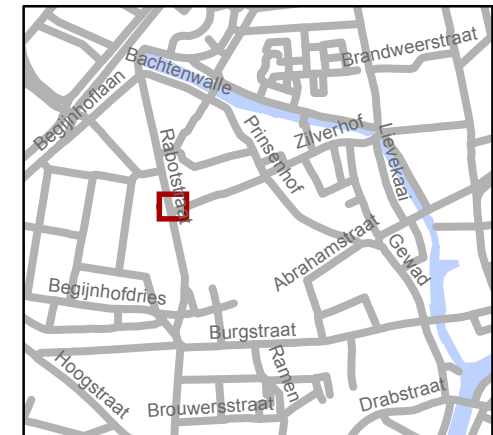
Dossiernummer MB-18-08648

DATUM	SCHAAL	PLAN	ADVISEUR	TEKENAAR	PF
13/02/2019	1/200	8/11	TB	timmerma	A4



# Legende

-  Bestaande verkeersborden
-  Geplande verkeersborden
-  Te verwijderen verkeersborden
-  Te verwijderen verkeersborden
-  Bestaande wegmarkeringen
-  Geplande wegmarkeringen
-  Te verwijderen wegmarkeringen
-  Ander gepland dossier

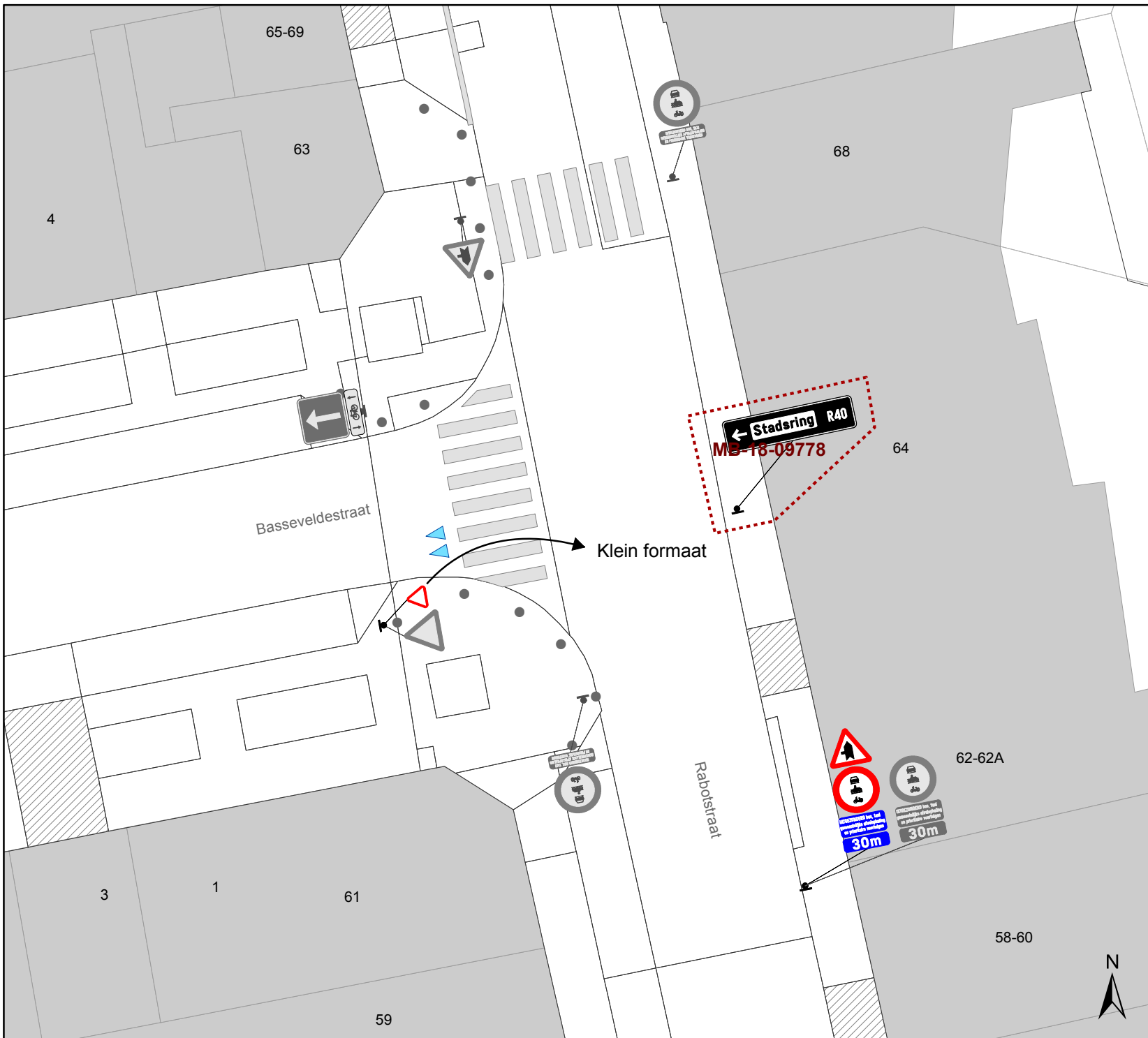


**gent:** Mobiliteitsbedrijf stad Gent  
Verkeerstechnische taken

**Burgstraat - Rabotstraat  
Signalisatie voorrangsas**

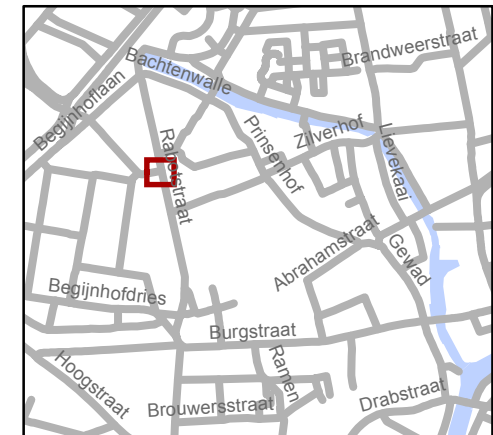
Dossiernummer MB-18-08648

DATUM	SCHAAL	PLAN	ADVISEUR	TEKENAAR	PF
13/02/2019	1/200	9/11	TB	timmerma	A4



## Legende

-  Bestaande verkeersborden
-  Geplande verkeersborden
-  Te verwijderen verkeersborden
-  Te verwijderen verkeersborden
-  Bestaande wegmarkeringen
-  Geplande wegmarkeringen
-  Te verwijderen wegmarkeringen
-  MB-XX: Ander gepland dossier

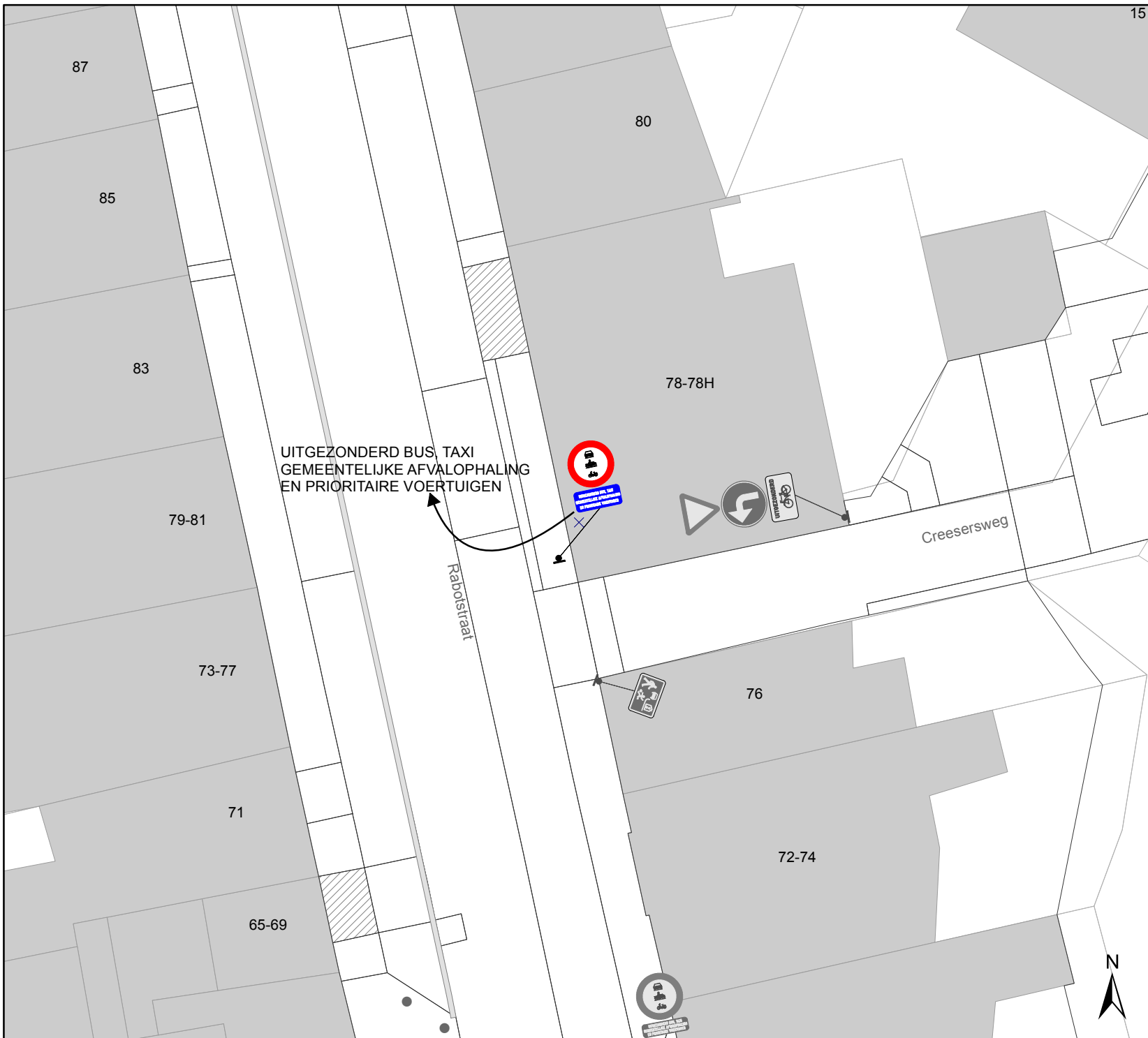


**gent:** Mobiliteitsbedrijf stad Gent  
Verkeerstechnische taken

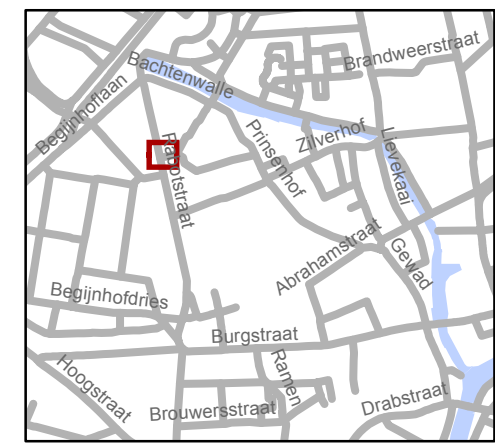
**Burgstraat - Rabotstraat  
Signalisatie voorrangsas**

Dossiernummer MB-18-08648

DATUM	SCHAAL	PLAN	ADVISEUR	TEKENAAR	PF
13/02/2019	1/200	10/11	TB	timmerma	A4



- ### Legende
- Bestaande verkeersborden
  - Geplande verkeersborden
  - Te verwijderen verkeersborden
  - Te verwijderen verkeersborden
  - Bestaande wegmarkeringen
  - Geplande wegmarkeringen
  - Te verwijderen wegmarkeringen
  - Ander gepland dossier



**gent:** Mobiliteitsbedrijf stad Gent  
Verkeerstechnische taken

**Burgstraat - Rabotstraat  
Signalisatie voorrangsas**

Dossiernummer MB-18-08648

DATUM	SCHAAL	PLAN	ADVISEUR	TEKENAAR	PF
13/02/2019	1/200	11/11	TB	timmerma	A4

(adjunct-) algemeen directeur

voorzitter

2020\_CVB\_03980 - Nieuw aanvullend reglement van de politie op het wegverkeer - gemeenteweg - Rabotstraat - nieuwe verkeersmaatregel