



OPGELET: DIT DOCUMENT IS NIET MEER GELDIG SINDS 27 APRIL 2022

2022_CBS_03641 Nieuw aanvullend reglement van de politie op het wegverkeer - gemeenteweg - Afbakening zone fietsstraten op grondgebied Gent- nieuwe verkeersmaatregel(en) - Goedkeuring

Beslissing: Goedgekeurd in besloten vergadering van 31 maart 2022

Zijn aanwezig bij de beslissing van dit punt:

de heer Mathias De Clercq, burgemeester-voorzitter
de heer Filip Watteeuw, schepenen; mevrouw Sofie Bracke, schepenen; mevrouw Astrid De Bruycker, schepenen; de heer Sami Souguir, schepenen; mevrouw Tine Heyse, schepenen; mevrouw Isabelle Heyndrickx, schepenen; de heer Bram Van Braeckvelt, schepenen; mevrouw Hafsa El-Bazioui, schepenen; de heer Rudy Coddens, schepenen
mevrouw Mieke Hullebroeck, algemeen directeur; de heer Luc Kupers, adjunct-algemeendirecteur; de heer Danny Van Campenhout, adjunct-algemeendirecteur

Bevoegd: Filip Watteeuw

Betrokken: Mathias De Clercq

Juridisch kader

De volgende bepalingen zijn van toepassing inzake de bevoegdheid:

- De Nieuwe Gemeentewet 24 juni 1988, artikel 119;
- Het Decreet van 16 mei 2008 betreffende de aanvullende reglementen op het wegverkeer en de plaatsing en bekostiging van verkeerstekens, artikel 4, § 1, 2de lid en artikel 5, § 1, 2de lid;
- Het Decreet over het lokaal bestuur van 22 december 2017, artikel 41, 2°;
- Het gemeenteraadsbesluit van 15 december 2015, houdende de delegatie van de vaststellingsbevoegdheid inzake gemeentelijke aanvullende reglementen op het wegverkeer.

De beslissing wordt genomen op grond van:

- Wet betreffende de politie over het wegverkeer, gecoördineerd bij Koninklijk Besluit van 16 maart 1968;
- Decreet van 16 mei 2008 betreffende de aanvullende reglementen op het wegverkeer en de plaatsing en bekostiging van de verkeerstekens;
- Koninklijk Besluit van 1 december 1975 houdende algemeen reglement op de politie van het wegverkeer en van het gebruik van de openbare weg;
- Ministerieel Besluit van 11 oktober 1976 waarbij de minimumafmetingen en de bijzondere plaatsingsvoorwaarden van de verkeerstekens worden bepaald;
- Uitvoeringsbesluit van 23 januari 2009 betreffende de aanvullende reglementen op het wegverkeer en de plaatsing en bekostiging van de verkeerstekens;
- Omzendbrief MOB/2009/1 van 3 april 2009.

Motivering

Bij dit besluit worden nieuwe maatregelen getroffen in de fietsstraat as Trekweg-Gérard Willemotlaan- Groendreef.

Naar aanleiding van de Coronacrisis besliste het College einde april 2020 om een experiment op poten te zetten om de zachte weggebruiker meer ruimte op de openbare weg in Gent te geven.

Een van de projecten die het Mobiliteitsbedrijf uitwerkte was de fietsstraat op de as Zuidkaai – Groendreef – Gérard Willemotlaan. Na een eerste verlenging in juni 2020 wordt nu in september 2020 een deel van de fietsstraat permanent ingevoerd. Het deel G. Willemotlaan - Groendreef tussen de onderdoorgang aan de R40 en de Trekweg richting Mariakerke wordt nu permanent fietsstraat. In maart 2021 werd het signalisatieplan hiervoor goedgekeurd.

Dit markeringsplan dient als insteek voor de topaagvernieuwing van de fietsstraat. De as G.Willemotlaan – Groendreef zijn als primaire stedelijke fietsroute (gedeelte tussen R40 en Westerringspoor) en als stadsregionale fietsverbinding (gedeelte ten noorden van de kruising met het Westerringspoor) opgenomen in het stadsregionaal fietsroutenetwerk dat werd goedgekeurd op het college van Burgemeester en Schepenen van 15 november 2018. Deze route maakt eveneens respectievelijk deel uit van het Bovenlokaal Functioneel Fietsroutenetwerk (BFF-netwerk) en het fietsnelwegennetwerk. Op de projectstuurgroep van woensdag 23 maart 2022 werd het ontwerp goedgekeurd zodat er hiervoor een subsidie-aanvraag kan worden ingediend bij de Vlaamse Overheid via het Fietsfonds.

Er worden bovendien maatregelen genomen die zowel de leesbaarheid van de fietsstraat verhogen als de veiligheid van de weggebruikers.

De fietsstraat krijgt voorrang op alle zijstraten.

Parkeermaatregelen worden getroffen waarbij de parkeerstroken worden afgeboord witte doorlopende belijning .

De projectstuurgroep van 27/01/22 gaf als opmerking mee dat er teveel overbreedte was op de fietsstraat aan de politiekazerne op de Groendreef. Er werd dan ook naar een oplossing gezocht om dit euvel te verhelpen. Wat zal Stad Gent doen?

1. De huidige parkeerstrook met voor de politie voorbehouden parkeerplaatsen wordt geschrapt
2. In de huidige te schrappen parkeerstrook worden de zogenaamde ‘olifantenpoten’ verwijderd en het parkeervak wordt ‘vergroend’
3. Ter compensatie worden er twee voor de politie voorbehouden parkeerplaatsen in het stuk dat als ‘overbreedte’ gedefinieerd werd, gecreëerd
4. Het stuk ‘overbreedte’ waar geen parkeervakken in gemaakt kunnen worden, wordt ingetekend als verdrijvingsvlak.

In het Verkeersreglement zijn een aantal wijzigingen doorgevoerd met betrekking tot de signalisatie in fietsstraten en dit vanaf 1 augustus 2021. Zo verdwijnt oa het verkeersbord F113 uit het Verkeersreglement en wordt de fietsstraat op de as Trekweg- Gérard Willemotlaan- Groendreef met zonale borden gesignaleerd.

Eveneens worden de onderborden bij het eenrichtingsverkeer C1 en F19 van (M2/M4/M12 of M3/M5) naar respectievelijk M11/M17 gewijzigd. Speedpedelecs worden zoveel mogelijk gelijk gesteld met fietsen in straten met beperkt éénrichtingsverkeer, door het gebruik van de onderborden M11 en M17, waardoor zij ook in beide richtingen mogen rijden. Bromfietsen verlenen we geen uitzondering, omdat het mobiliteitsbeleid van Gent vooral actieve vervoerswijzen stimuleert. Bovendien vormen bromfietsen klasse B door hun combinatie van een hogere snelheid met een hogere massa een potentieel gevaar voor andere weggebruikers en hebben ze een grotere impact bij een ongeval.

Bij collegebesluit van 24 maart 2022 werd de bestaande fietsstraat Gandastraat geregulariseerd. In het Verkeersreglement zijn een aantal wijzigingen doorgevoerd met betrekking tot de signalisatie in fietsstraten en dit vanaf 1 augustus 2021. Zo verdwijnt oa het verkeersbord F113 uit het Verkeersreglement en wordt de bestaande fietsstraat Gandastraat met zonale borden gesignaleerd.

Bij collegebesluit van 17 maart 2022 werden nieuwe maatregelen getroffen die kaderen in de invoering van een fietsstraat over de as Lentestraat, Herfststraat, Sint-Coletastraat en Lucas De Heerestraat die aansluit op de reeds bestaande fietsstraat Stropkaai-Toemaatragel. Deze 4 straten zijn als primaire stedelijke fietsroute die Ledeborg verbindt met Gent-Sint-Pieters opgenomen in het stadsregionaal fietsrouten netwerk dat werd goedgekeurd op het college van Burgemeester en Schepenen van 15 november 2018. De route maakt eveneens deel uit van het Lokaal Functioneel Fietsrouten netwerk (LFF-netwerk). Op de projectstuurgroep van 27 januari 2022 werd het ontwerp goedgekeurd zodat er een subsidie-aanvraag kan worden ingediend bij de Vlaamse Overheid via het zogenaamde Kopenhagenplan. Daarnaast zullen er voor dit project ook subsidies worden aangevraagd bij de Provincie Oost-Vlaanderen via het LFF-netwerk.

De Stad wenst hier een fietsstraat te maken. De as voldoet aan volgende fietsstraatcriteria:

- Meer dan 125 fietsers per uur
- Geen openbare vervoersassen in de straat
- Tussen de 250 en 300 pae (personen auto equivalent)
- De straat ligt op het Stedelijk Fietsrouten netwerk

De maatregelen komen de leesbaarheid van de fietsstraat over de volledige as ten goede. De fietsstraat krijgt voorrang op alle zijstraten behalve wanneer ze de Zwijnaardsesteenweg kruist.

Parkeermaatregelen worden genomen.

Fietsparkeersignalisatie wordt voorzien

In het Verkeersreglement zijn een aantal wijzigingen doorgevoerd met betrekking tot de signalisatie in fietsstraten en dit vanaf 1 augustus 2021. Zo verdwijnt oa het verkeersbord F113 uit het Verkeersreglement en wordt de fietsstraat op de as Toemaatragel, Stropkaai, Lentestraat, Herfststraat, Sint-Coletastraat en Lucas De Heerestraat met zonale borden gesignaleerd.

Eveneens worden de onderborden bij het eenrichtingsverkeer C1 en F19 van (M2/M4/M12 of M3/M5) naar respectievelijk M11/M17 gewijzigd. Speedpedelecs worden zoveel mogelijk gelijk gesteld met fietsen in straten met beperkt éénrichtingsverkeer, door het gebruik van de onderborden M11 en M17, waardoor zij ook in beide richtingen mogen rijden. Bromfietsen verlenen we geen uitzondering, omdat het mobiliteitsbeleid van Gent vooral actieve vervoerswijzen stimuleert. Bovendien vormen bromfietsen klasse B door hun combinatie van een hogere snelheid met een hogere massa een potentieel gevaar voor andere weggebruikers en hebben ze een grotere impact bij een ongeval.

Bij collegebesluit van 10 maart 2022 werd als nieuwe maatregelen getroffen, de invoering van een fietsstraat over de as Nieuwhof, Brunastraat, Jean Béthunestraat, Doornakkerstraat en Jos Verdegemstraat. Deze straten zijn als primaire stedelijke fietsroute die de binnenstad via de Dampoort verbindt met Sint-Amandsberg en Oostakker opgenomen in het stadsregionaal fietsrouten netwerk dat werd goedgekeurd op het college van Burgemeester en Schepenen van 15 november 2018. De route maakt eveneens deel uit van het Bovenlokaal Functioneel Fietsrouten netwerk (BFF-netwerk). Op de projectstuurgroep van 27 januari 2022 werd het

ontwerp goedgekeurd zodat er een subsidie-aanvraag kan worden ingediend bij de Vlaamse Overheid via het BFF-netwerk.

De fietsstraat zelf verbindt Dampoort met Rozebroeken. Zo ontstaat eveneens een snelle en veilige verbinding naar de recreatieve groenpool Rozebroeken. De as voldoet aan volgende fietsstraatcriteria:

- Heeft het potentieel om meer dan 125 fietsers per uur aan te trekken. Zeker gezien er in functie van het Wijkmobiliteitsplan Oud-Gentbruggen en Dampoort tal van maatregelen genomen worden om deze en andere assen autolouwer te maken.
- Geen openbare vervoersassen in de straat
- Tussen de 250 en 300 pae (personen auto equivalent)
- De straat ligt op het Stedelijk Fietsroutenetwerk

In het Verkeersreglement zijn een aantal wijzigingen doorgevoerd met betrekking tot de signalisatie in fietsstraten en dit vanaf 1 augustus 2021. Zo verdwijnt oa het verkeersbord F113 uit het Verkeersreglement en wordt de fietsstraat op de as Nieuwhof, Brunastraat, Jean Béthunestraat, Doornakkerstraat en Jos Verdegemstraat met zonale borden gesignaleerd. Daarnaast worden maatregelen genomen die zowel de leesbaarheid van de fietsstraat verhogen als de veiligheid van de weggebruikers.

De fietsstraat krijgt voorrang op alle zijstraten.

Oversteekplaatsen voor voetgangers worden voorzien.

Parkeermaatregelen worden getroffen waarbij de parkeerstroken worden afgeboord met witte doorlopende belijning en waarbij het parkeren tussen de Jean Béthunestraat en het Heilig Hartplein wordt opgeheven langs de pare kant gezien de straat onvoldoende breedte biedt.

In kader van het "Autodeelplan Gent 2025" (goedgekeurd door de gemeenteraad in zitting van 25 januari 2021) wordt 1 nieuwe autodeelplaats voorzien in de Jos Verdegemstraat ter hoogte van het huisnummer 152.

Ook de signalisatie voor het fietsparkeren wordt voorzien.

Eveneens worden de onderborden bij het eenrichtingsverkeer C1 en F19 van (M2/M4/M12 of M3/M5) naar respectievelijk M11/M17 gewijzigd. Speedpedelecs worden zoveel mogelijk gelijk gesteld met fietsen in straten met beperkt éénrichtingsverkeer, door het gebruik van de onderborden M11 en M17, waardoor zij ook in beide richtingen mogen rijden. Bromfietsen verlenen we geen uitzondering, omdat het mobiliteitsbeleid van Gent vooral actieve vervoerswijzen stimuleert. Bovendien vormen bromfietsen klasse B door hun combinatie van een hogere snelheid met een hogere massa een potentieel gevaar voor andere weggebruikers en hebben ze een grotere impact bij een ongeval.

Bij collegebesluit van 23 december 2021 werd als nieuwe maatregelen getroffen, de invoering van een fietsstraat in de Vroonstallestraat. De Vroonstallestraat is een onderdeel van de lokale fietsroute in Wondelgem.

De fietsstraat verbindt Vroonstalledries met de Liefkensstraat. Op deze manier verbindt ze twee fietssnelwegen of stadsregionale verbindingen met elkaar (F400 en FSW op Industrieweg).

Aangezien DW hier een toplaagvernieuwing plant en Mobiliteitsbedrijf een fietsstraat wil, worden beide projecten op elkaar nu afgestemd.

Bijgevoegde bijlage(n):

- Aanvullend Reglement Afbakening zone fietsstraten op grondgebied Gent Dossier P-224601 (deel van de beslissing)

- Signalisatieplan Cluster Groendreef Dossier P-224601 (deel van de beslissing)
- Historiek Cluster Groendreef dossier P-224601

Beslissing

Beslist het volgende:

Artikel 1:

Heft op het aanvullend reglement van de politie op het wegverkeer betreffende de gemeenteweg Afbakening zone fietsstraten op grondgebied Gent, goedgekeurd in zitting van 24 maart 2022, van zodra het nieuwe reglement in werking treedt.

Artikel 2:

Keurt goed het bijgevoegd aanvullend reglement van de politie op het wegverkeer en het signalisatieplan betreffende de gemeenteweg Afbakening Zone fietsstraten op grondgebied Gent.

2022_CBS_03641 - Nieuw aanvullend reglement van de politie op het wegverkeer - gemeenteweg - Afbakening zone fietsstraten op grondgebied Gent- nieuwe verkeersmaatregel(en)

Aanvullend reglement van de politie op het wegverkeer - gemeenteweg – Afbakening zone fietsstraten op grondgebied Gent

Goedgekeurd in het College van Burgemeester en Schepenen van 31 maart 2022

Bekendgemaakt op 1 april 2022

Geldig vanaf 6 april 2022 tot en met 26 april 2022

Referentienummer 2022_CBS_03641

Reglement

Artikel 1. In de zone Vroonstallestraat begrensd door

Vroonstalledries, Botestraat, Frans Louwersstraat,
Vinkeslagstraat, Hoevestraat, Kamperfoelielaan, Boterbloemlaan, Helmkruidstraat,
Liefkensstraat

worden volgende maatregelen met zonale geldigheid ingesteld:

de weggebruikers moeten de regels zoals die gelden in de fietsstraat respecteren.

Dit wordt gesignaleerd door:

- verkeersborden F111 met zonale geldigheid

Artikel 2. In de zone Nieuwhof, Brunastraat, Jean Béthunestraat, Doornakkerstraat, Jos Verdegemstraat begrensd door

de Dendermondsesteenweg, Blijde Inkomststraat, Wasstraat, Engelbert van
Arenbergstraat, Wittemolenstraat, Evaris de Buckstraat, Jean Béthunestraat 28, Heilig
Hartplein, Verbindingstraat, Engelstraat, Adolf Baeyensstraat, Sint-Baafskouterstraat
en de Duivestaartstraat

worden volgende maatregelen met zonale geldigheid ingesteld:

de weggebruikers moeten de regels zoals die gelden in de fietsstraat respecteren.

Dit wordt gesignaleerd door:

- verkeersborden F111 met zonale geldigheid

Artikel 3. In de zone Lucas de Heerestraat- Sint-Coletastraat- Herfststraat- Lentestraat- Stropkaai- Toemaatragel begrensd door

Lucas De Heerestraat nr 83, Monterreystraat, Corbiestraat, Victoriastraat,
Zwijnaardsesteenweg, Ottergemsesteenweg, Stropstraat, Stropkaai huisnr 7, Sint
juliaanstraat, Burggravenlaan, Foreestenlaan, Moutstraat en Warmoezeniersweg
worden volgende maatregelen met zonale geldigheid ingesteld:

de weggebruikers moeten de regels zoals die gelden in de fietsstraat respecteren.

Dit wordt gesignaleerd door:

- verkeersborden F111 met zonale geldigheid

Artikel 4. In de zone Gandastraat begrensd door

Gandastraat 11-13, Adalwinstraat, Kapelaanstraat, Sint-Baafsdorp, Spaanskasteelplein en kasteellaan

worden volgende maatregelen met zonale geldigheid ingesteld:

de weggebruikers moeten de regels zoals die gelden in de fietsstraat respecteren.

Dit wordt gesignaleerd door:

- verkeersborden F111 met zonale geldigheid

Artikel 5. In de zone Trekweg- Gérard Willemotlaan- Groendreef begrensd door

Trekweg 110A thv stadsgrens met Lovendegem, Uranusstraat, Zuidbroek, Petrus Meirestraat, Trekweg-parking, Brugsesteenweg, Marcus van Vaernewijkstraat, Julienne de Vetterstraat, Flanelstraat, Spellewerkstraat, Wolstraat, Weefselstraat, Westerringspoor, Kempstraat, Linnenstraat, Virginiastraat, Lijsterstraat en Groendreef huisnummer 171

worden volgende maatregelen met zonale geldigheid ingesteld:

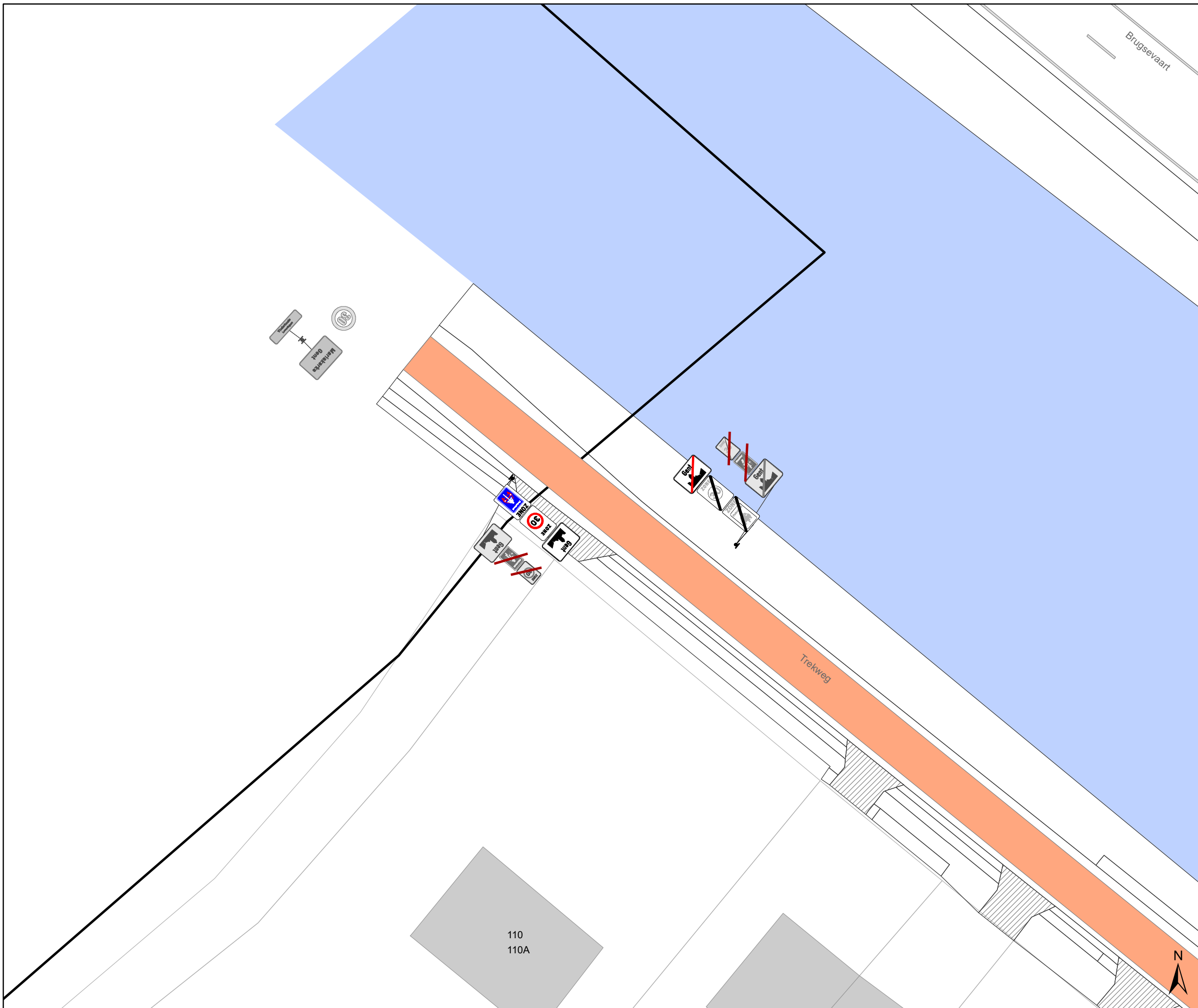
de weggebruikers moeten de regels zoals die gelden in de fietsstraat respecteren.

Dit wordt gesignaleerd door:

- verkeersborden F111 met zonale geldigheid

(einde reglement)










Legende

-  Bestaande verkeersborden
-  Geplande verkeersborden
-   Te verwijderen verkeersborden
-  Bestaande wegmarkeringen
-  Geplande wegmarkeringen




OPGELET! Bestaande wegmarkeringen die verdwijnen door de toplaag moeten opnieuw aangebracht worden

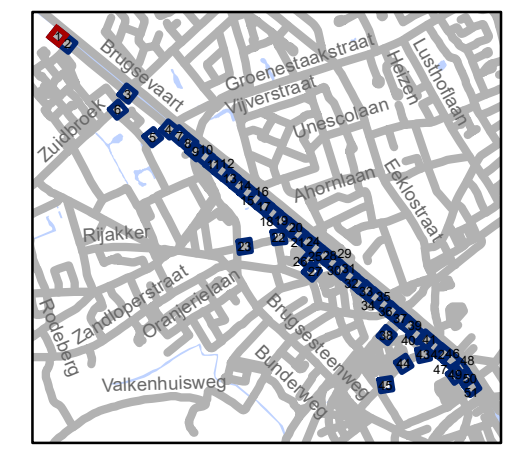
-  Te verwijderen wegmarkeringen
-  MIDDENMARKERING breedte 50cm GRIJS (RAL7043)

Overige

-  Ander gepland dossier (in voorbereiding bij MOBBD)
-  uitgevoerde dossier (MOBBD)
-  Ander gepland dossier (ter uitvoering bij DWBW)

Straatmeubilair

-  Bestaand paaltje
-  Bestaande fietsenstalling
-  ontharden

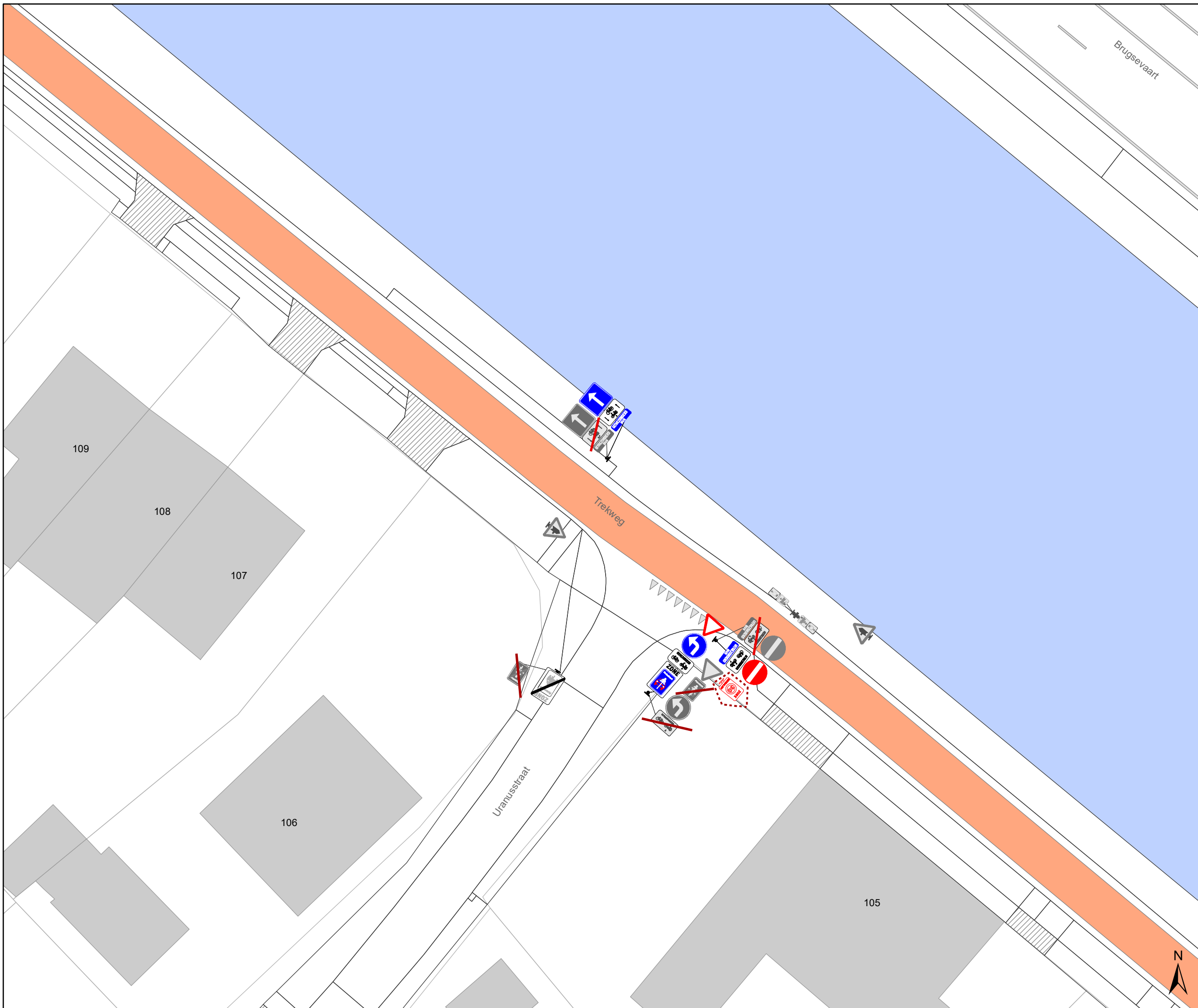


gent: Mobiliteitsbedrijf stad Gent
Verkeerstechnische taken




TOPLAAG Groendreef - Trekweg



Dossiernummer P-224601

DATUM	SCHAAL	PLAN	P FORMAAT
23/03/2022	1/250	1/51	A3





Legende




-  Bestaande verkeersborden
-  Geplande verkeersborden
-  Te verwijderen verkeersborden

-  Bestaande wegmarkeringen
-  Geplande wegmarkeringen




OPGELET! Bestaande wegmarkeringen die verdwijnen door de toplaag moeten opnieuw aangebracht worden

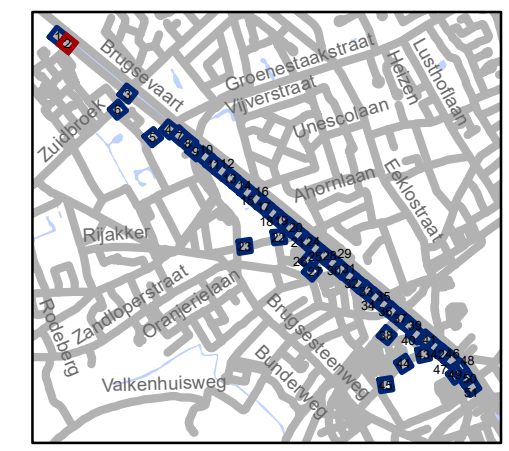
-  Te verwijderen wegmarkeringen
-  MIDDENMARKERING breedte 50cm GRIJS (RAL7043)

Overige

-  Ander gepland dossier (in voorbereiding bij MOBBD)
-  uitgevoerde dossier (MOBBD)
-  Ander gepland dossier (ter uitvoering bij DWBW)

Straatmeubilair

-  Bestaand paaltje
-  Bestaande fietsenstalling
-  ontharden

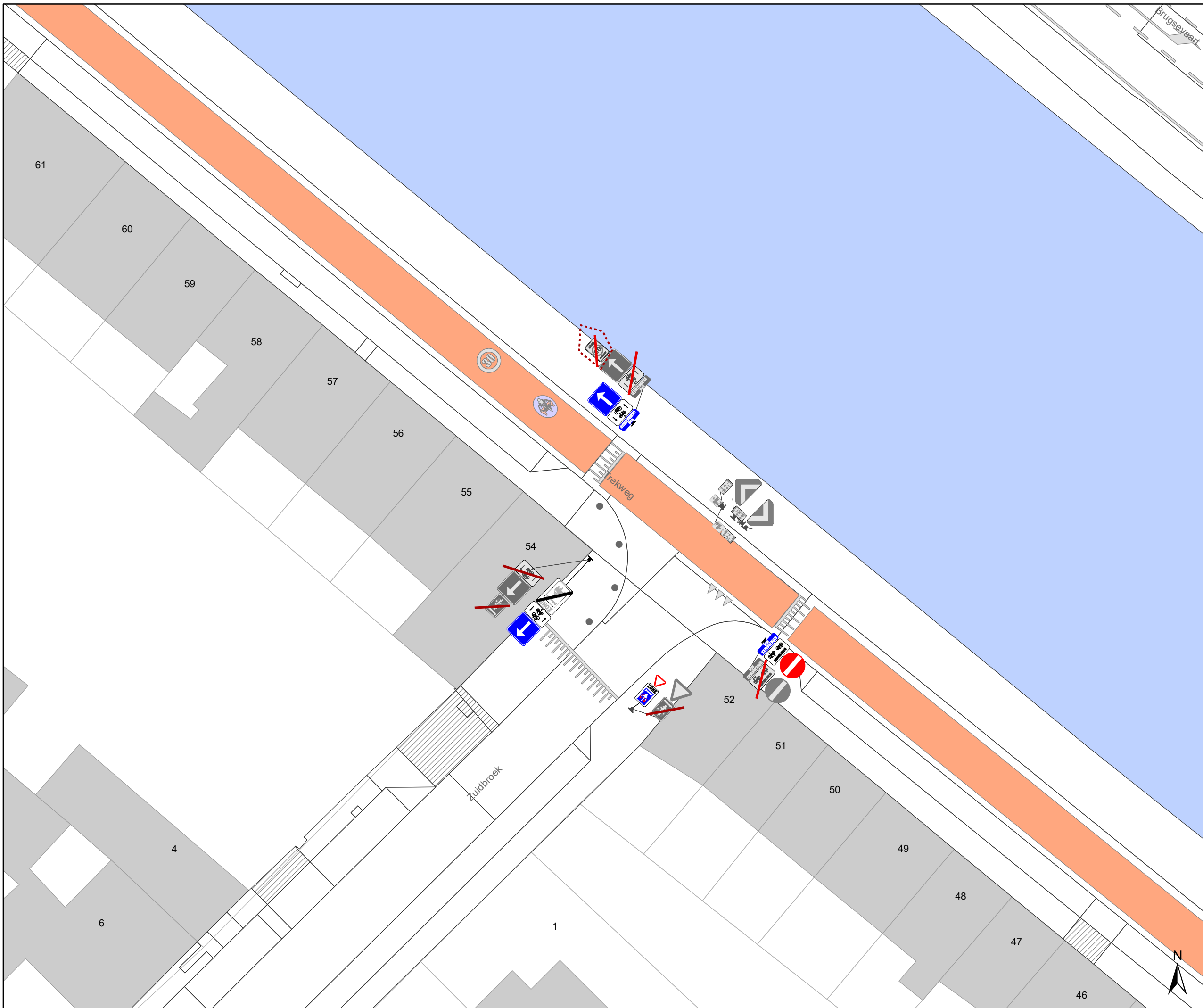


gent: Mobiliteitsbedrijf stad Gent
Verkeerstechnische taken

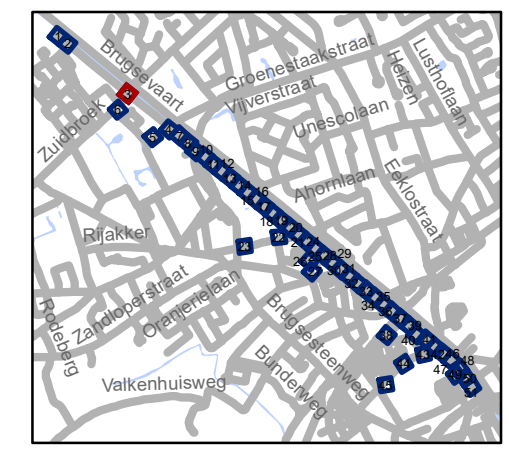
TOPLAAG Groendreef - Trekweg

Dossiernummer P-224601

DATUM	SCHAAL	PLAN	P.FORMAAT
23/03/2022	1/250	2/51	A3



- ### Legende
- Bestaande verkeersborden
 - Geplande verkeersborden
 - Te verwijderen verkeersborden
 - Bestaande wegmarkeringen
 - Geplande wegmarkeringen
- OPGELET! Bestaande wegmarkeringen die verdwijnen door de toplaag moeten opnieuw aangebracht worden**
- Te verwijderen wegmarkeringen
 - MIDDENMARKERING breedte 50cm GRIJS (RAL7043)
- ### Overige
- Ander gepland dossier (in voorbereiding bij MOBBD)
 - uitgevoerde dossier (MOBBD)
 - Ander gepland dossier (ter uitvoering bij DWBW)
- ### Straatmeubilair
- Bestaand paaltje
 - Bestaande fietsenstalling
 - ontharden



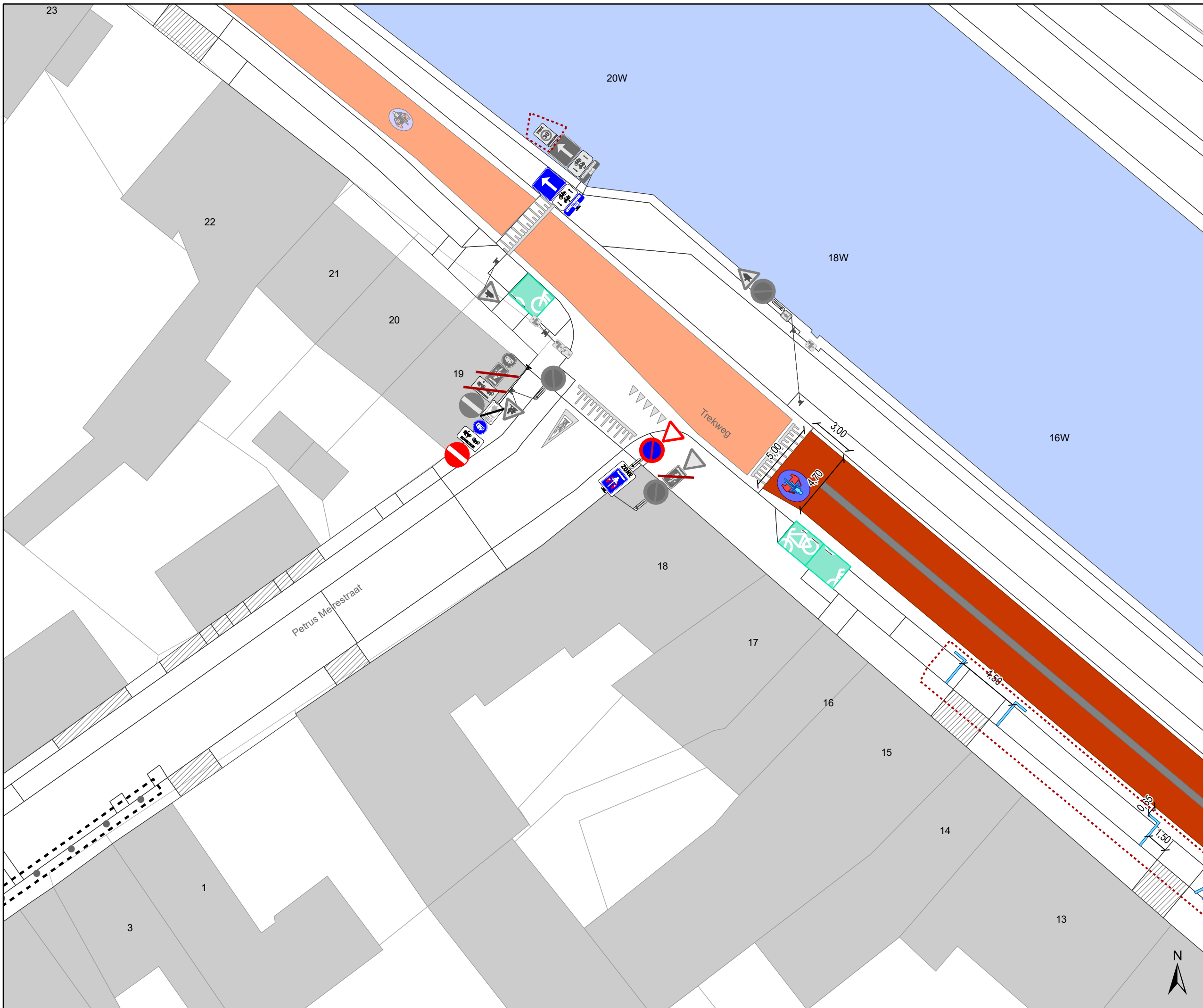
gent: Mobiliteitsbedrijf stad Gent
Verkeerstechnische taken

TOPLAAG




Groendreef - Trekweg



Dossiernummer P-224601

DATUM	SCHAAL	PLAN	P.FORMAAT
23/03/2022	1/250	3/51	A3








Legende

-  Bestaande verkeersborden
-  Geplande verkeersborden
-  Te verwijderen verkeersborden

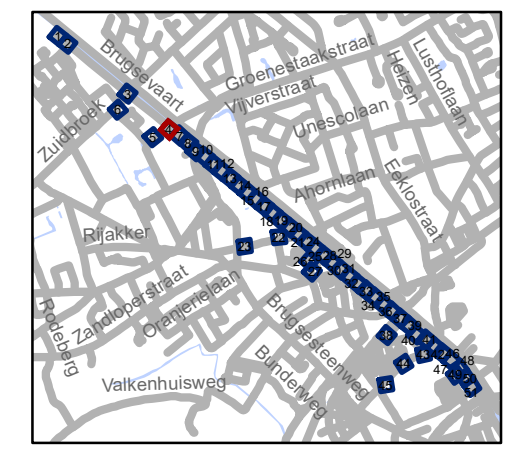
-  Bestaande wegmarkeringen
-  Geplande wegmarkeringen

OPGELET! Bestaande wegmarkeringen die verdwijnen door de toplaag moeten opnieuw aangebracht worden

-  Te verwijderen wegmarkeringen
-  MIDDENMARKERING breedte 50cm GRIJS (RAL7043)

- Overige**
-  Ander gepland dossier (in voorbereiding bij MOBBD)
 -  uitgevoerde dossier (MOBBD)
 -  Ander gepland dossier (ter uitvoering bij DWBW)

- Straatmeubilair**
-  Bestaand paaltje
 -  Bestaande fietsenstalling
 -  ontharden

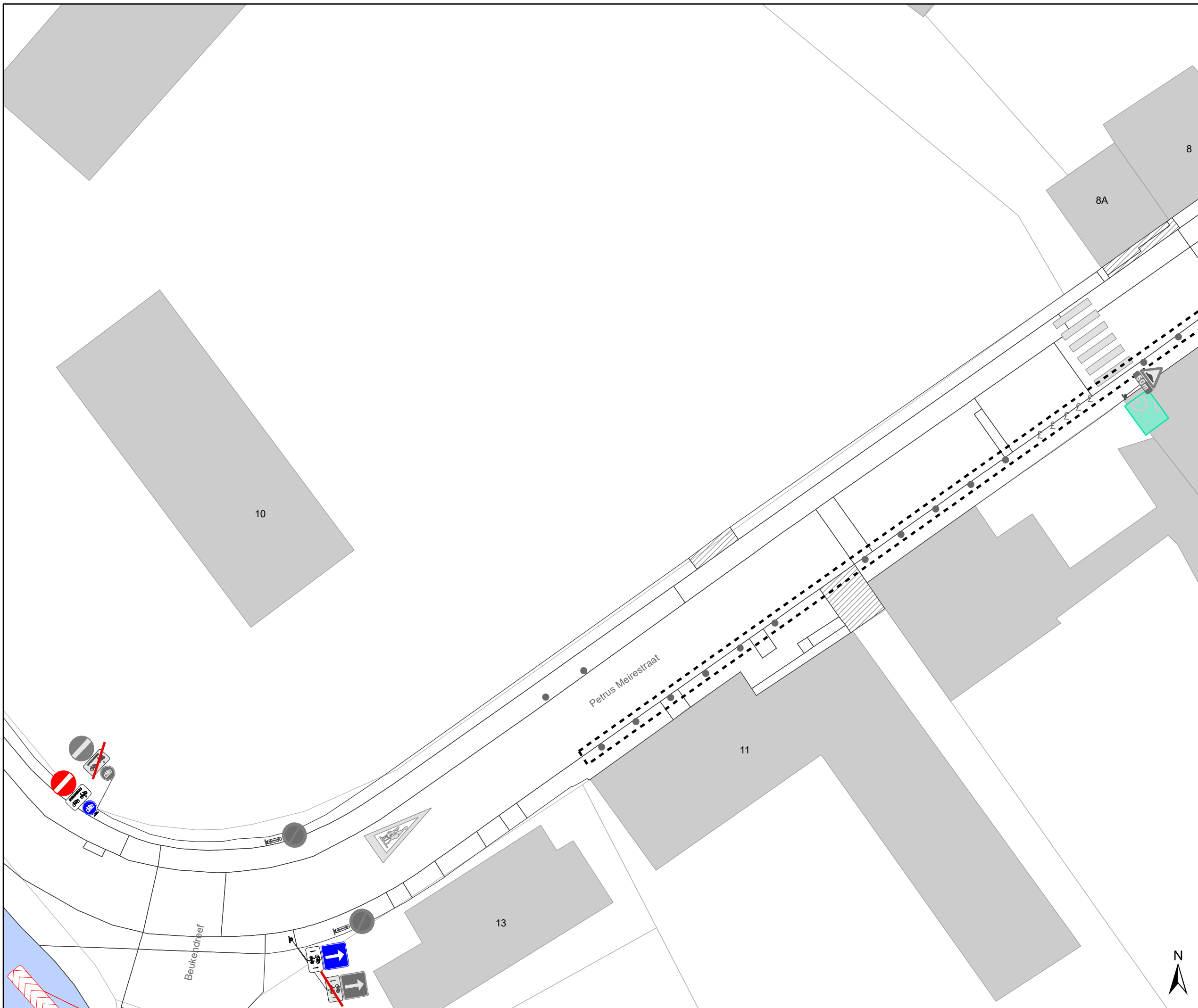


gent: Mobiliteitsbedrijf stad Gent
Verkeerstechnische taken

TOPLAAG
Groendreef - Trekweg

Dossiernummer P-224601



DATUM	SCHAAL	PLAN	P.FORMAAT
23/03/2022	1/250	4/51	A3






Legende

-  Bestaande verkeersborden
-  Geplande verkeersborden
-  Te verwijderen verkeersborden
-  Bestaande wegmarkeringen
-  Geplande wegmarkeringen




OPGELET! Bestaande wegmarkeringen die verdwijnen door de toplaag moeten opnieuw aangebracht worden

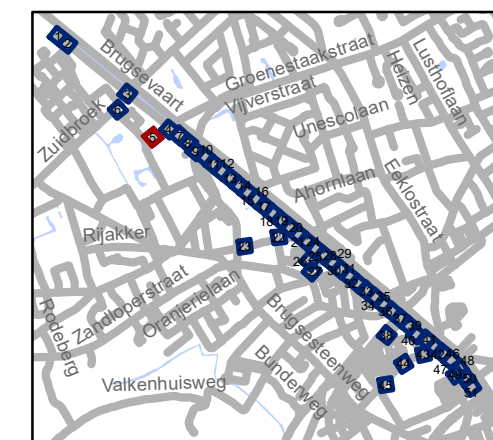
-  Te verwijderen wegmarkeringen
-  MIDDENMARKERING breedte 50cm GRIJS (RAL7043)

Overige

-  Ander gepland dossier (in voorbereiding bij MOBBD)
-  uitgevoerde dossier (MOBBD)
-  Ander gepland dossier (ter uitvoering bij DWBW)

Straatmeubilair

-  Bestaand paaltje
-  Bestaande fietsenstalling
-  ontharden

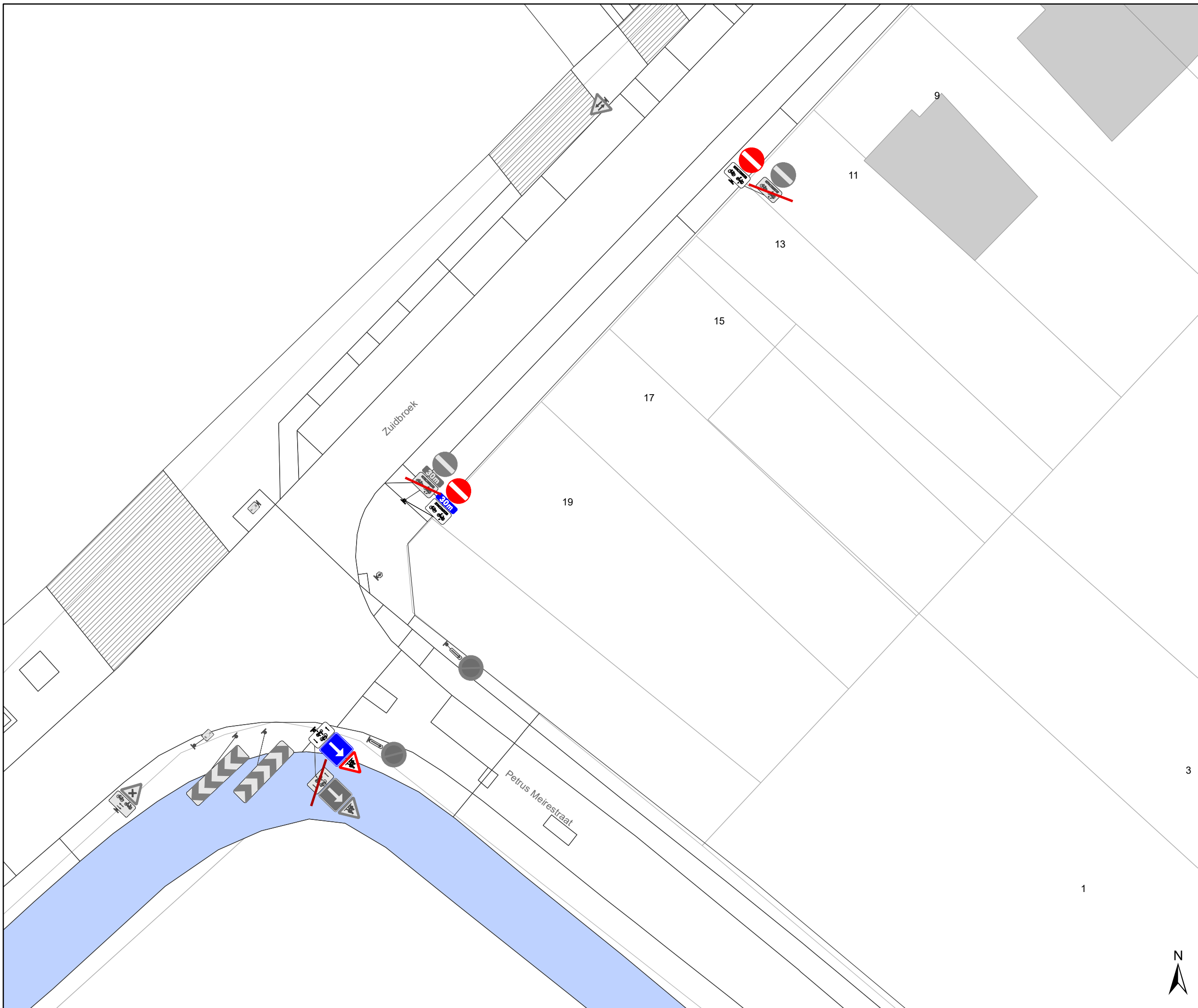


gent: Mobiliteitsbedrijf stad Gent
Verkeerstechnische taken


TOPLAAG Groendreef - Trekweg

Dossiernummer P-224601



DATUM	SCHAAL	PLAN	P.FORMAAT
23/03/2022	1/250	5/51	A3






Legende

-  Bestaande verkeersborden
-  Geplande verkeersborden
-  Te verwijderen verkeersborden
-  Bestaande wegmarkeringen
-  Geplande wegmarkeringen




OPGELET! Bestaande wegmarkeringen die verdwijnen door de toplaag moeten opnieuw aangebracht worden

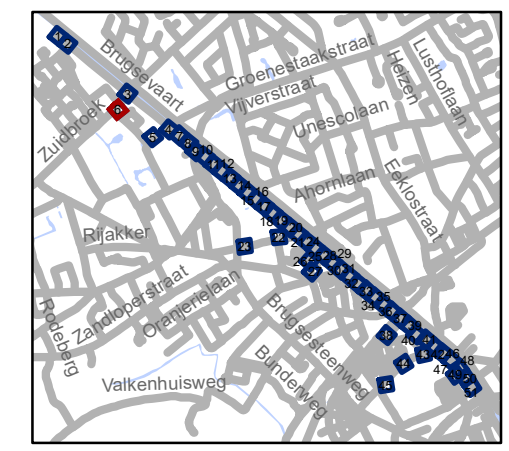
-  Te verwijderen wegmarkeringen
-  MIDDENMARKERING breedte 50cm GRIJS (RAL7043)

Overige

-  Ander gepland dossier (in voorbereiding bij MOBBD)
-  uitgevoerde dossier (MOBBD)
-  Ander gepland dossier (ter uitvoering bij DWBW)

Straatmeubilair

-  Bestaand paaltje
-  Bestaande fietsenstalling
-  ontharden



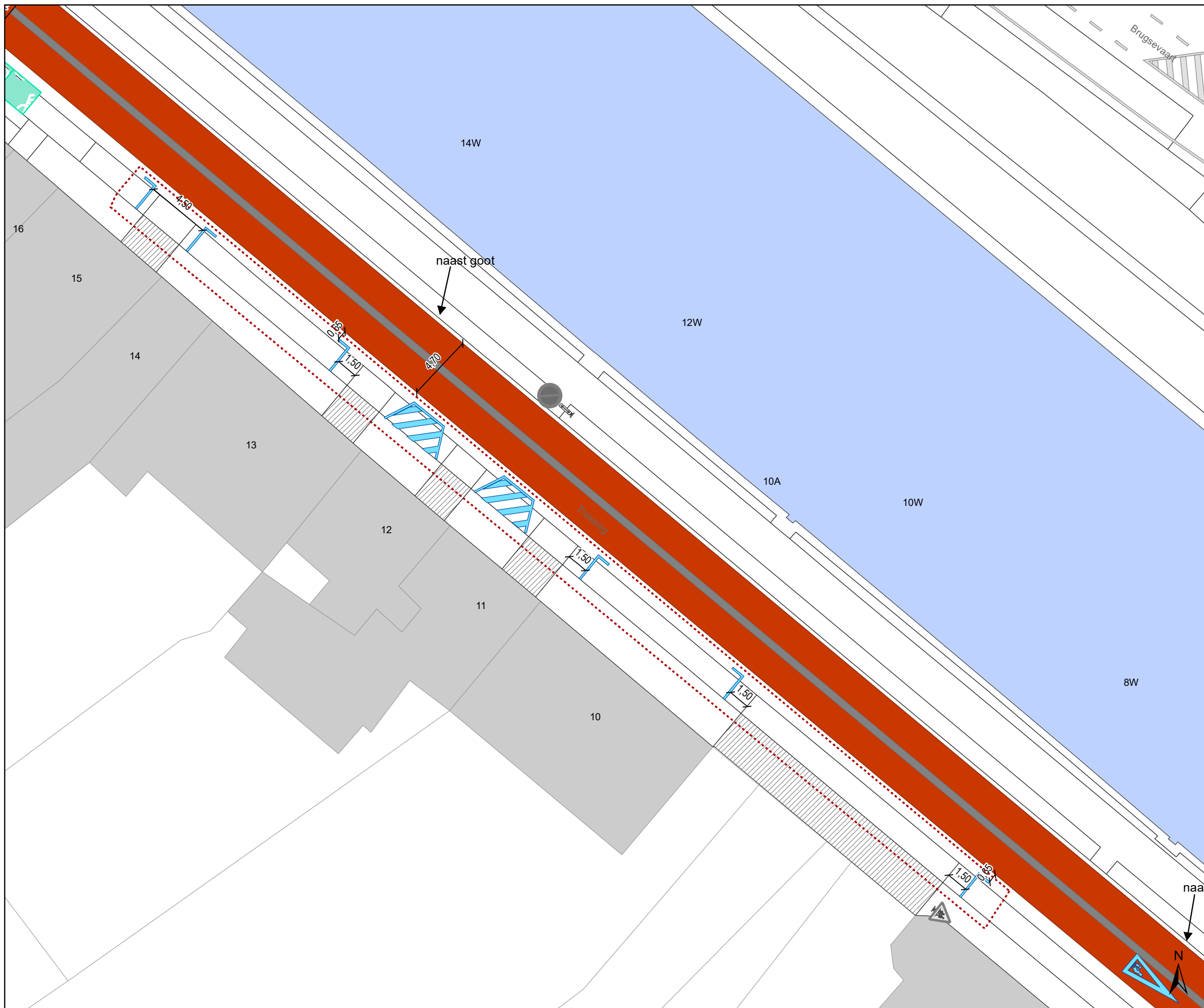
gent: Mobiliteitsbedrijf stad Gent
Verkeerstechnische taken

TOPLAAG Groendreef - Trekweg




Dossiernummer P-224601



DATUM	SCHAAL	PLAN	P FORMAAT
23/03/2022	1/250	6/51	A3







Legende




-  Bestaande verkeersborden
-  Geplande verkeersborden
-  Te verwijderen verkeersborden

-  Bestaande wegmarkeringen
-  Geplande wegmarkeringen




OPGELET! Bestaande wegmarkeringen die verdwijnen door de toplaag moeten opnieuw aangebracht worden

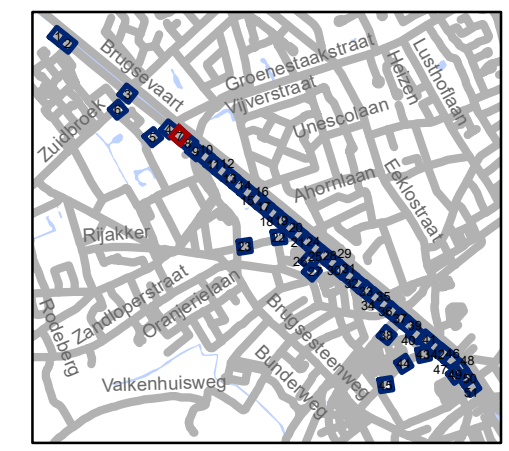
-  Te verwijderen wegmarkeringen
-  MIDDELMARKERING breedte 50cm GRIJS (RAL7043)

Overige

-  Ander gepland dossier (in voorbereiding bij MOBBD)
-  uitgevoerde dossier (MOBBD)
-  Ander gepland dossier (ter uitvoering bij DWBW)

Straatmeubilair

-  Bestaand paaltje
-  Bestaande fietsenstalling
-  ontharden

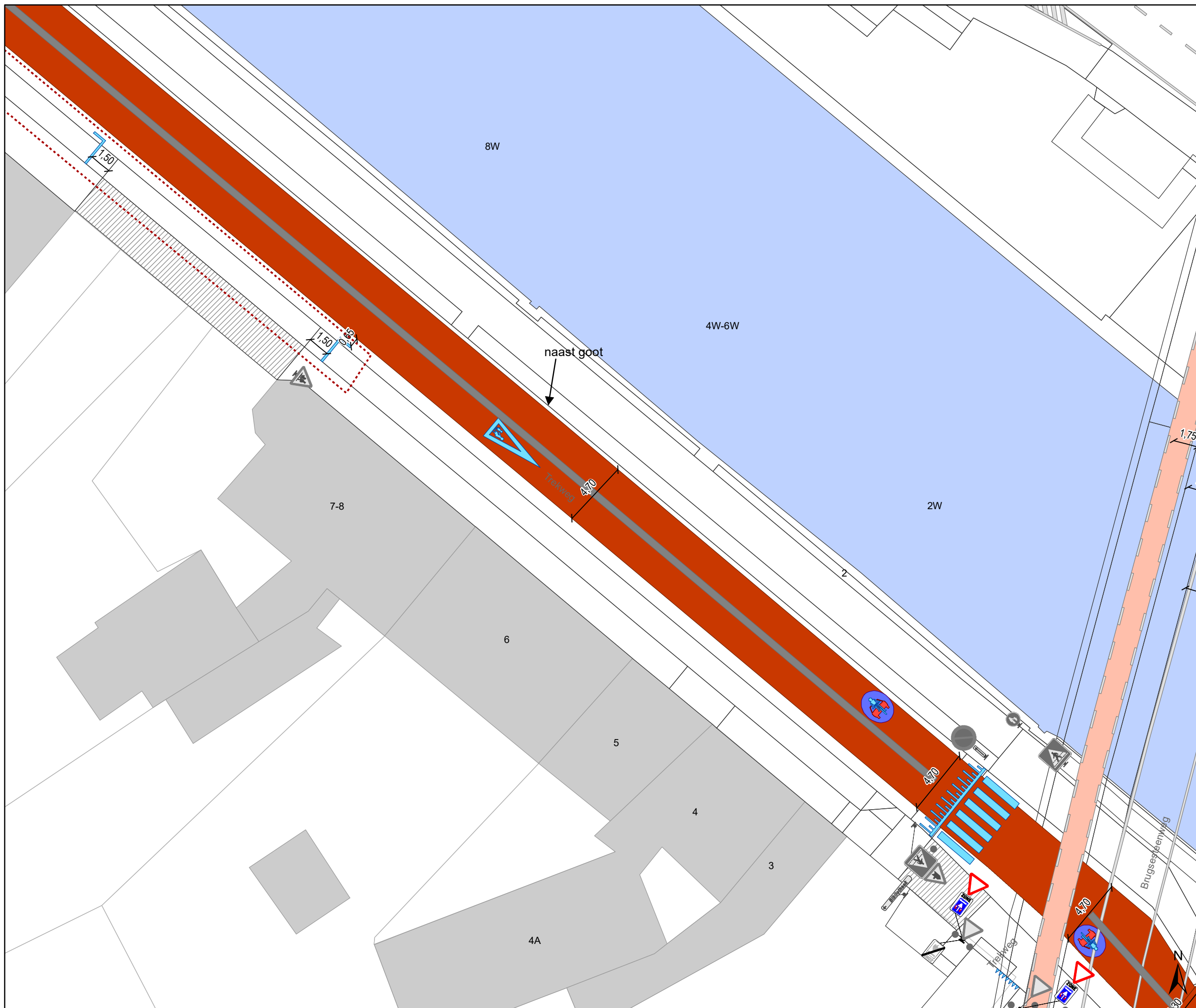


gent: Mobiliteitsbedrijf stad Gent
Verkeerstechnische taken

TOPLAAG
Groendreef - Trekweg

Dossiernummer P-224601

DATUM	SCHAAL	PLAN	P FORMAAT
23/03/2022	1/250	7/51	A3



Legende

- Bestaande verkeersborden
- Geplande verkeersborden
- Te verwijderen verkeersborden

- Bestaande wegmarkeringen
- Geplande wegmarkeringen

OPGELET! Bestaande wegmarkeringen die verdwijnen door de toplaag moeten opnieuw aangebracht worden

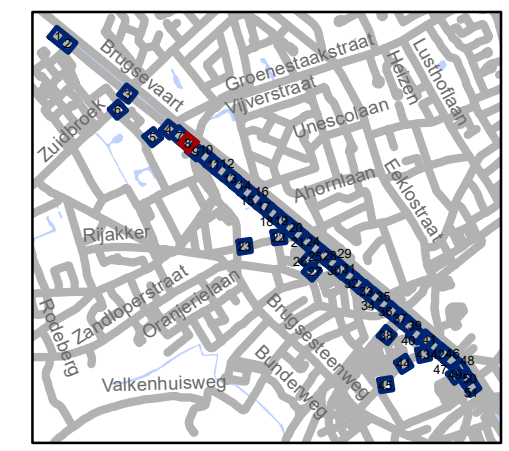
- Te verwijderen wegmarkeringen
- MIDDENMARKERING breedte 50cm GRIJS (RAL7043)

Overige

- Ander gepland dossier (in voorbereiding bij MOBBD)
- uitgevoerde dossier (MOBBD)
- Ander gepland dossier (ter uitvoering bij DWBW)

Straatmeubilair

- Bestaand paaltje
- Bestaande fietsenstalling
- ontharden

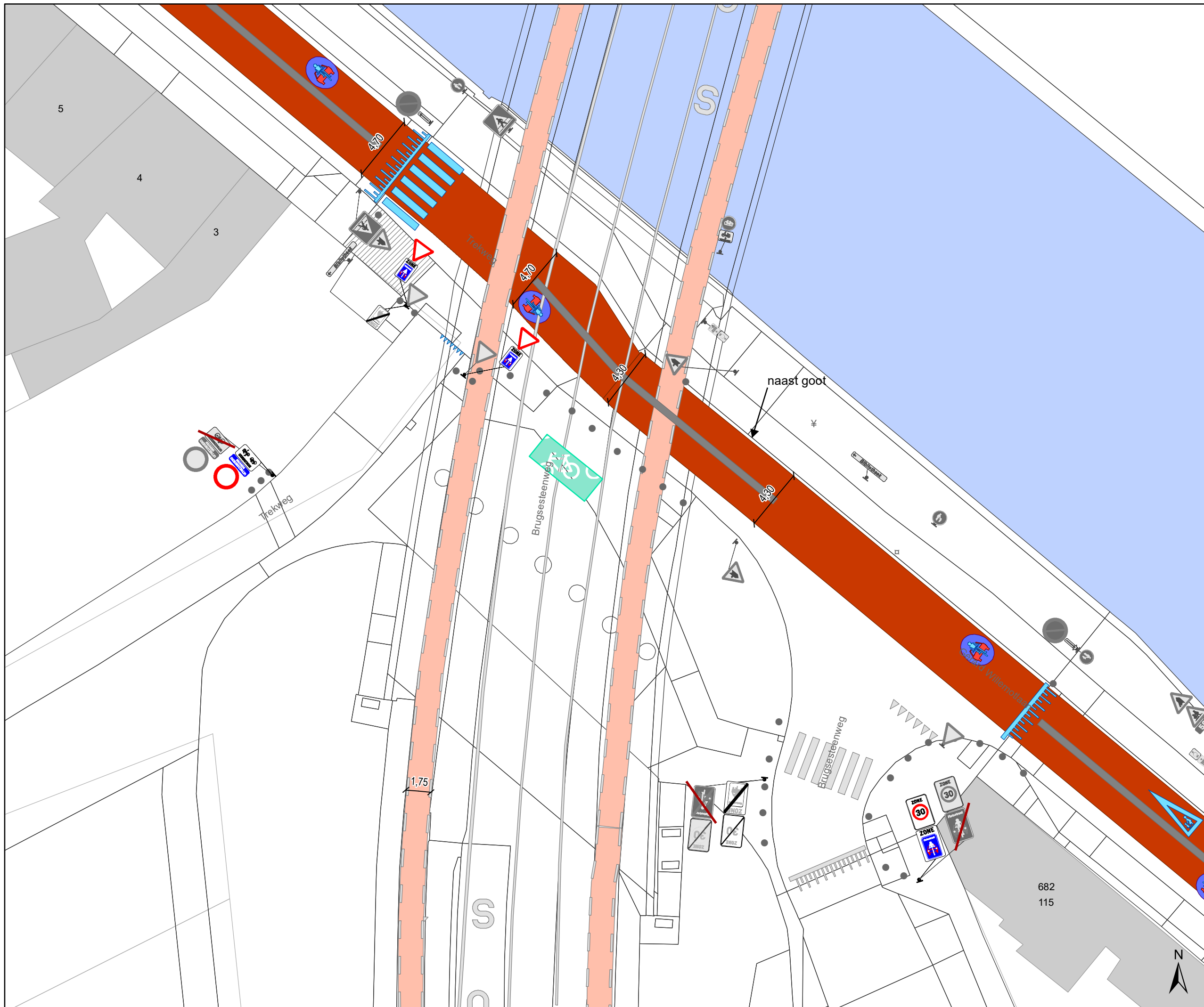


gent: Mobiliteitsbedrijf stad Gent
Verkeerstechnische taken




TOPLAAG Groendreef - Trekweg



Dossiernummer P-224601

DATUM	SCHAAL	PLAN	P.FORMAAT
23/03/2022	1/250	8/51	A3





Legende




-  Bestaande verkeersborden
-  Geplande verkeersborden
-  Te verwijderen verkeersborden

-  Bestaande wegmarkeringen
-  Geplande wegmarkeringen




OPGELET! Bestaande wegmarkeringen die verdwijnen door de toplaag moeten opnieuw aangebracht worden

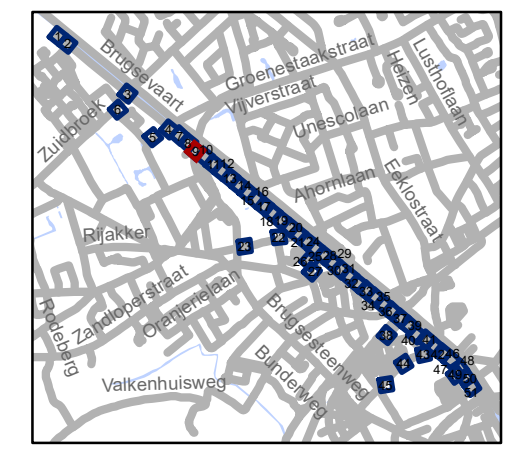
-  Te verwijderen wegmarkeringen
-  MIDDENMARKERING breedte 50cm GRIJS (RAL7043)

Overige

-  Ander gepland dossier (in voorbereiding bij MOBBD)
-  uitgevoerde dossier (MOBBD)
-  Ander gepland dossier (ter uitvoering bij DWBW)

Straatmeubilair

-  Bestaand paaltje
-  Bestaande fietsenstalling
-  ontharden

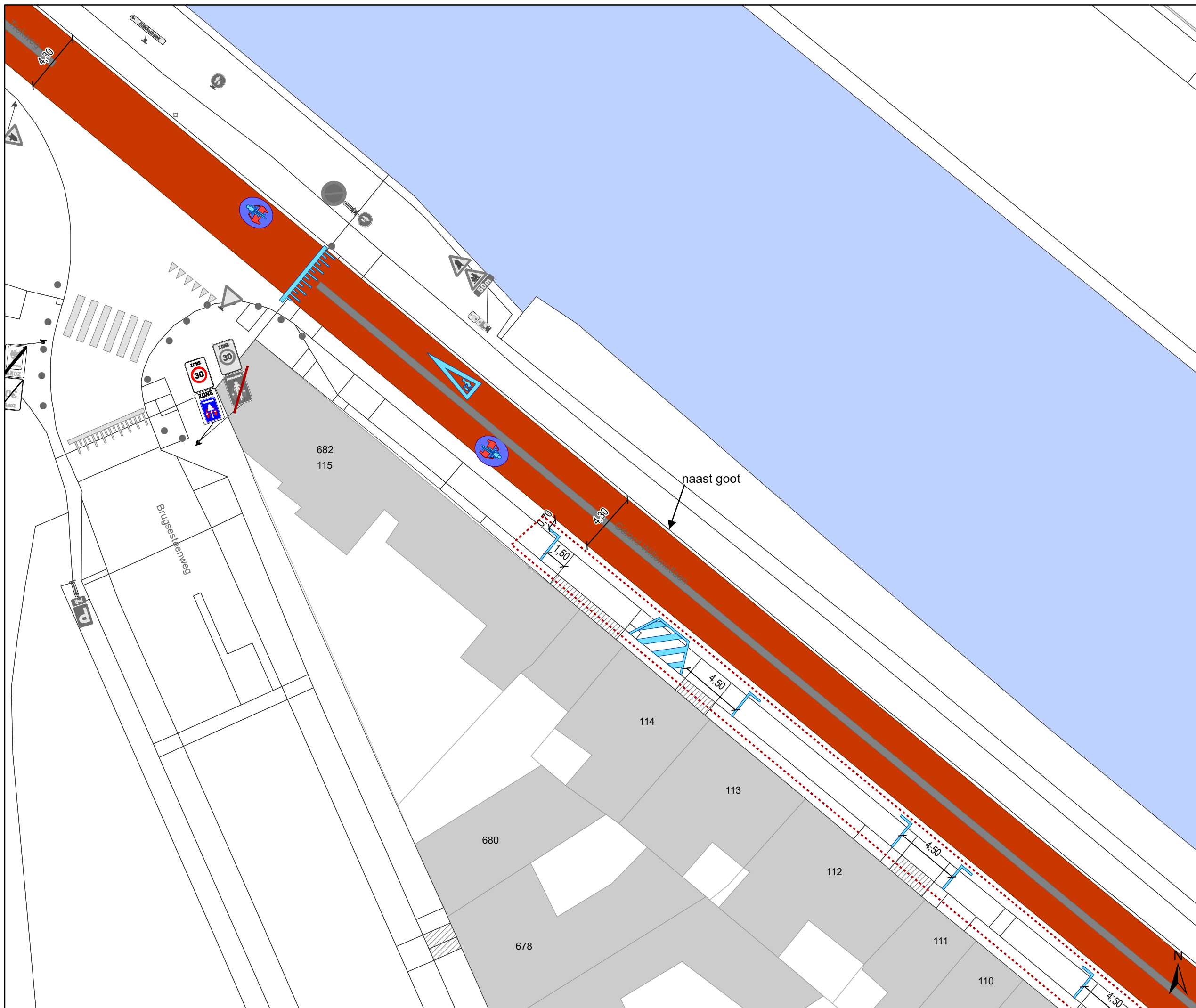


gent: Mobiliteitsbedrijf stad Gent
Verkeerstechnische taken

TOPLAAG
Groendreef - Trekweg

Dossiernummer P-224601

DATUM	SCHAAL	PLAN	P FORMAAT
23/03/2022	1/250	9/51	A3



Legende

- Bestaande verkeersborden
- Geplande verkeersborden
- Te verwijderen verkeersborden

- Bestaande wegmarkeringen
- Geplande wegmarkeringen

OPGELET! Bestaande wegmarkeringen die verdwijnen door de toplaag moeten opnieuw aangebracht worden

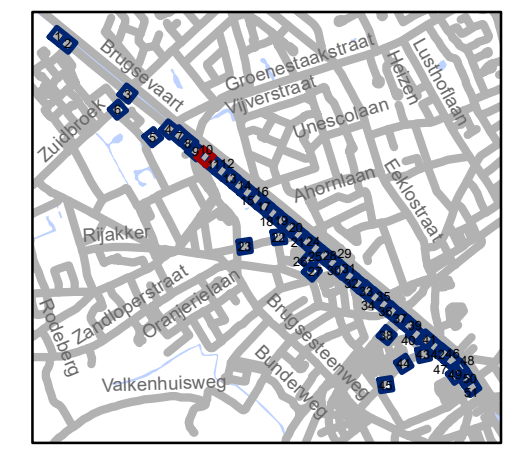
- Te verwijderen wegmarkeringen
- MIDDENMARKERING breedte 50cm GRIJS (RAL7043)

Overige

- Ander gepland dossier (in voorbereiding bij MOBBD)
- uitgevoerde dossier (MOBBD)
- Ander gepland dossier (ter uitvoering bij DWBW)

Straatmeubilair

- Bestaand paaltje
- Bestaande fietsenstalling
- ontharden



gent: Mobiliteitsbedrijf stad Gent
Verkeerstechnische taken

TOPLAAG Groendreef - Trekweg

Dossiernummer P-224601



DATUM	SCHAAL	PLAN	P.FORMAAT
23/03/2022	1/250	10/51	A3






Legende

-  Bestaande verkeersborden
-  Geplande verkeersborden
-   Te verwijderen verkeersborden
-  Bestaande wegmarkeringen
-  Geplande wegmarkeringen




OPGELET! Bestaande wegmarkeringen die verdwijnen door de toplaag moeten opnieuw aangebracht worden

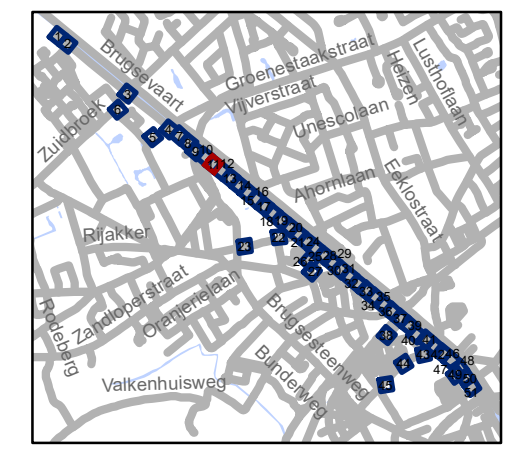
-  Te verwijderen wegmarkeringen
-  MIDDENMARKERING breedte 50cm GRIJS (RAL7043)

Overige

-  Ander gepland dossier (in voorbereiding bij MOBBD)
-  uitgevoerde dossier (MOBBD)
-  Ander gepland dossier (ter uitvoering bij DWBW)

Straatmeubilair

-  Bestaand paaltje
-  Bestaande fietsenstalling
-  ontharden

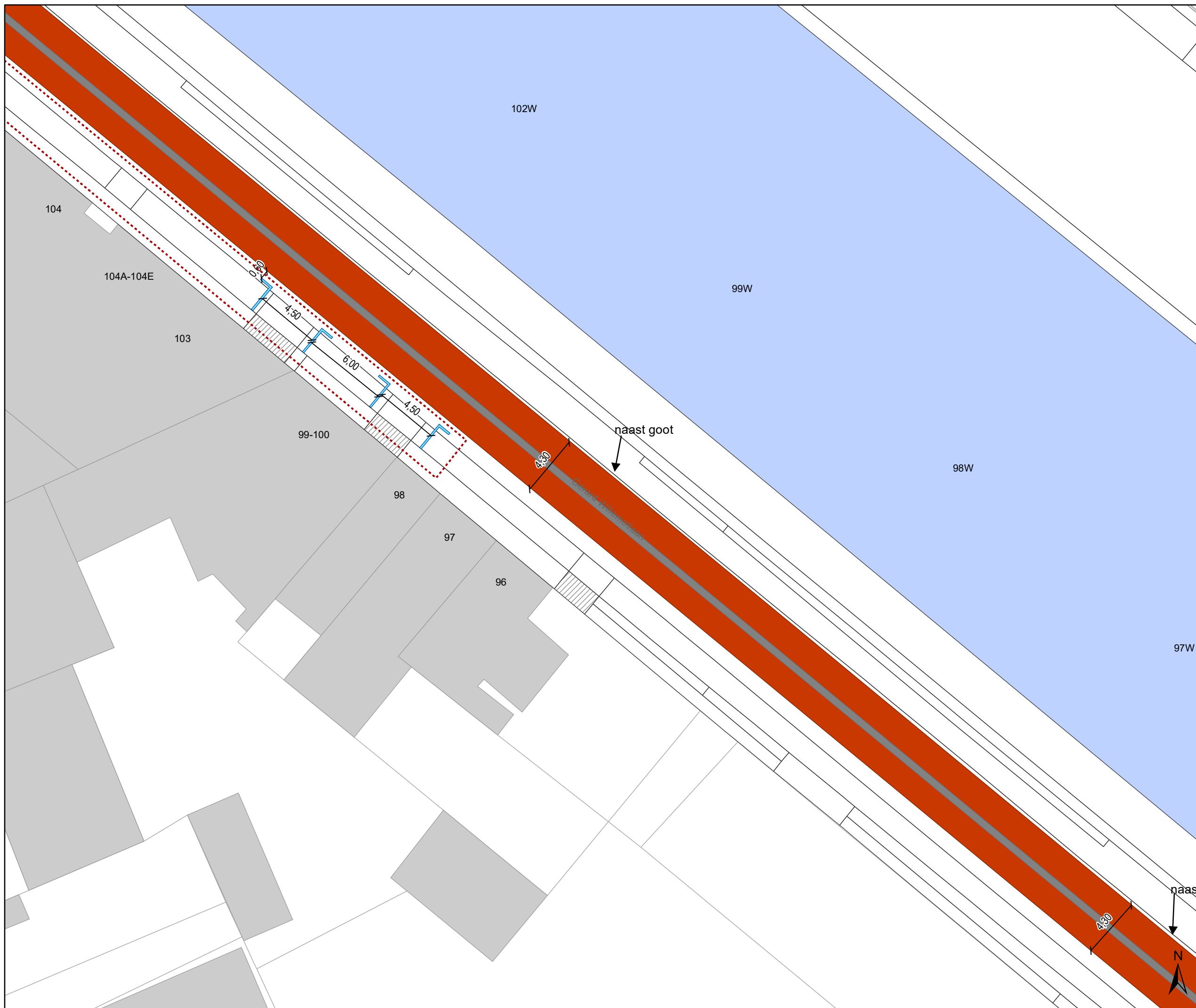


gent: Mobiliteitsbedrijf stad Gent
Verkeerstechnische taken


TOPLAAG Groendreef - Trekweg

Dossiernummer P-224601



DATUM	SCHAAL	PLAN	P.FORMAAT
23/03/2022	1/250	11/51	A3






Legende

-  Bestaande verkeersborden
-  Geplande verkeersborden
-  Te verwijderen verkeersborden
-  Bestaande wegmarkeringen
-  Geplande wegmarkeringen




OPGELET! Bestaande wegmarkeringen die verdwijnen door de toplaag moeten opnieuw aangebracht worden

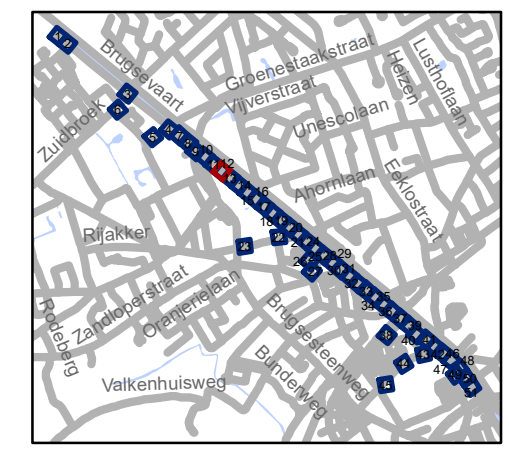
-  Te verwijderen wegmarkeringen
-  MIDDENMARKERING breedte 50cm GRIJS (RAL7043)

Overige

-  Ander gepland dossier (in voorbereiding bij MOBBD)
-  uitgevoerde dossier (MOBBD)
-  Ander gepland dossier (ter uitvoering bij DWBW)

Straatmeubilair

-  Bestaand paaltje
-  Bestaande fietsenstalling
-  ontharden

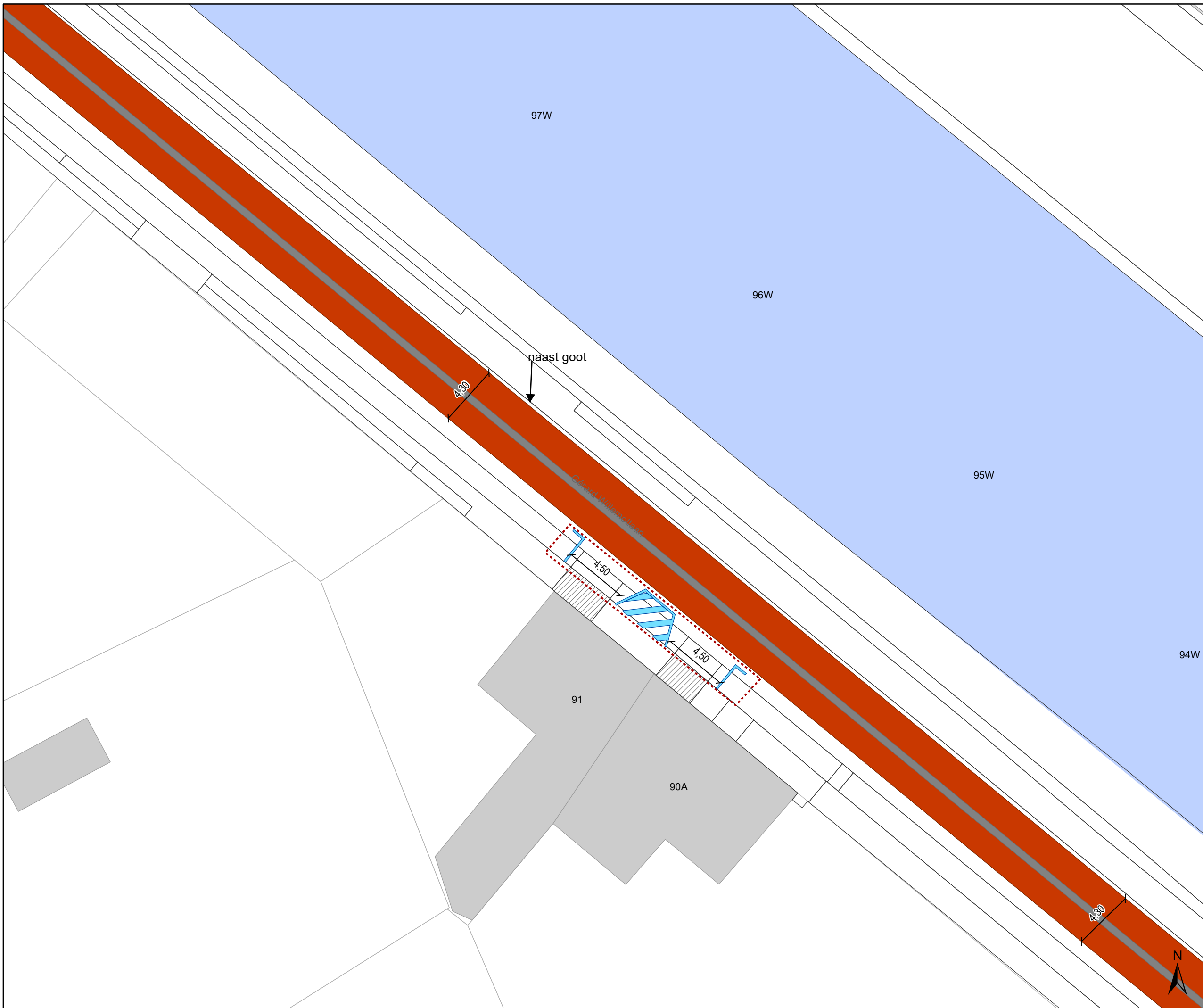


gent: Mobiliteitsbedrijf stad Gent
Verkeerstechnische taken

TOPLAAG Groendreef - Trekweg

Dossiernummer P-224601



DATUM	SCHAAL	PLAN	P.FORMAAT
23/03/2022	1/250	12/51	A3






Legende

-  Bestaande verkeersborden
-  Geplande verkeersborden
-  Te verwijderen verkeersborden
-  Bestaande wegmarkeringen
-  Geplande wegmarkeringen




OPGELET! Bestaande wegmarkeringen die verdwijnen door de toplaag moeten opnieuw aangebracht worden

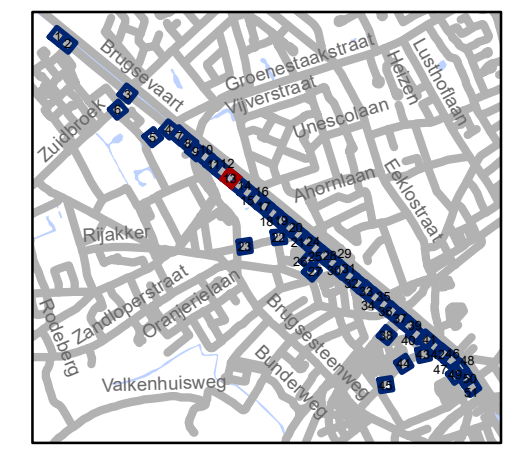
-  Te verwijderen wegmarkeringen
-  MIDDENMARKERING breedte 50cm GRIJS (RAL7043)

Overige

-  Ander gepland dossier (in voorbereiding bij MOBBD)
-  uitgevoerde dossier (MOBBD)
-  Ander gepland dossier (ter uitvoering bij DWBW)

Straatmeubilair

-  Bestaand paaltje
-  Bestaande fietsenstalling
-  ontharden

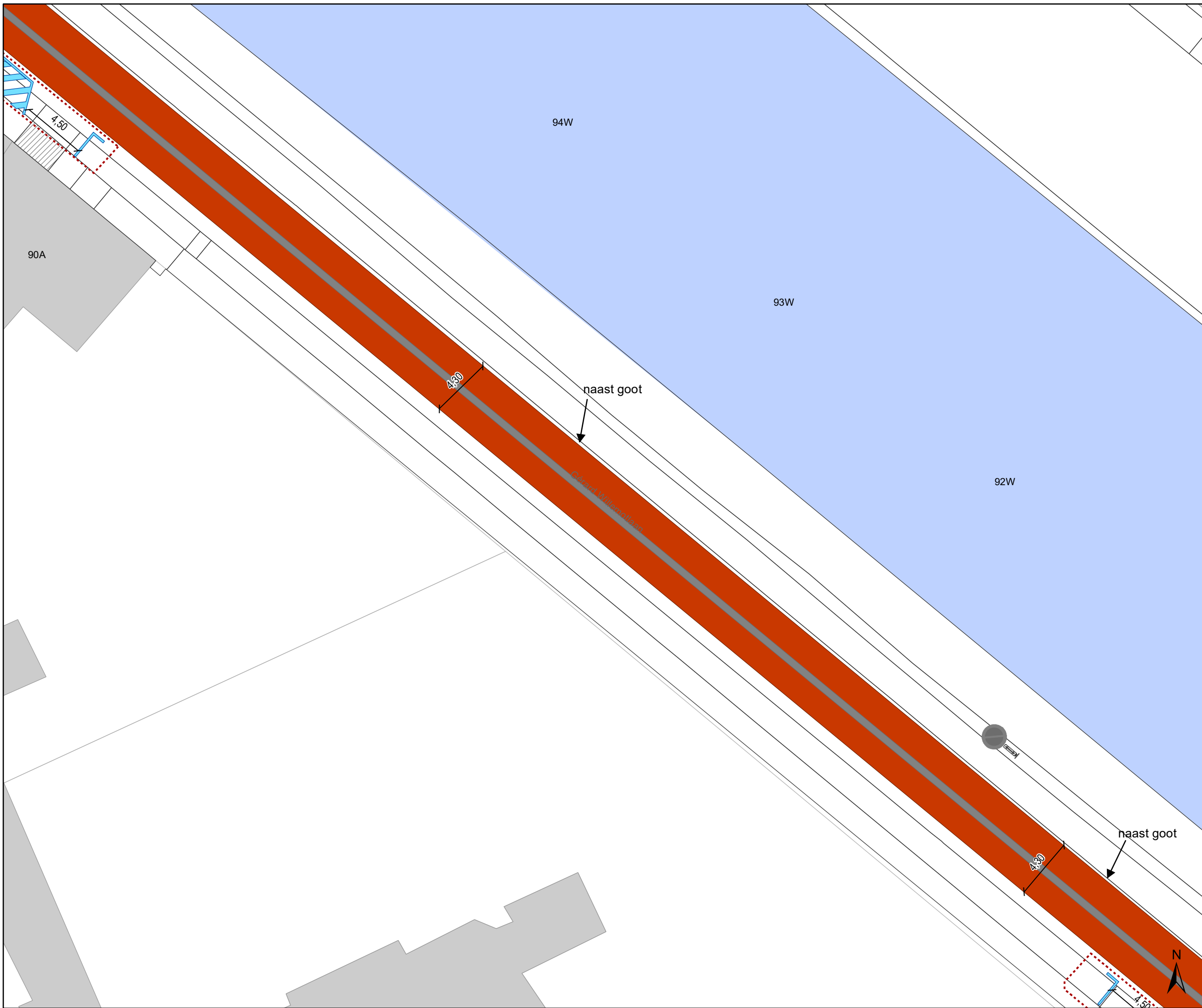


gent: Mobiliteitsbedrijf stad Gent
Verkeerstechnische taken




TOPLAAG Groendreef - Trekweg



Dossiernummer P-224601

DATUM	SCHAAL	PLAN	P FORMAAT
23/03/2022	1/250	13/51	A3





Legende




-  Bestaande verkeersborden
-  Geplande verkeersborden
-  Te verwijderen verkeersborden

-  Bestaande wegmarkeringen
-  Geplande wegmarkeringen




OPGELET! Bestaande wegmarkeringen die verdwijnen door de toplaag moeten opnieuw aangebracht worden

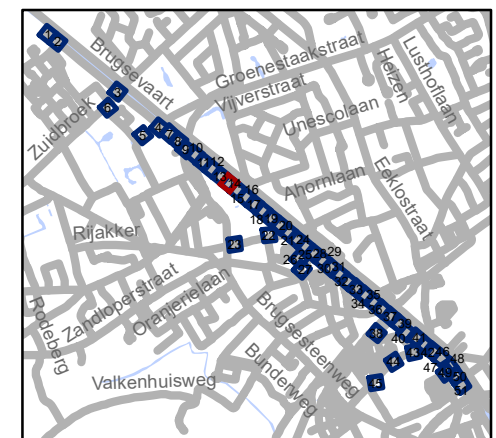
-  Te verwijderen wegmarkeringen
-  MIDDENMARKERING breedte 50cm GRIJS (RAL7043)

Overige

-  Ander gepland dossier (in voorbereiding bij MOBBD)
-  uitgevoerde dossier (MOBBD)
-  Ander gepland dossier (ter uitvoering bij DWBW)

Straatmeubilair

-  Bestaand paaltje
-  Bestaande fietsenstalling
-  ontharden

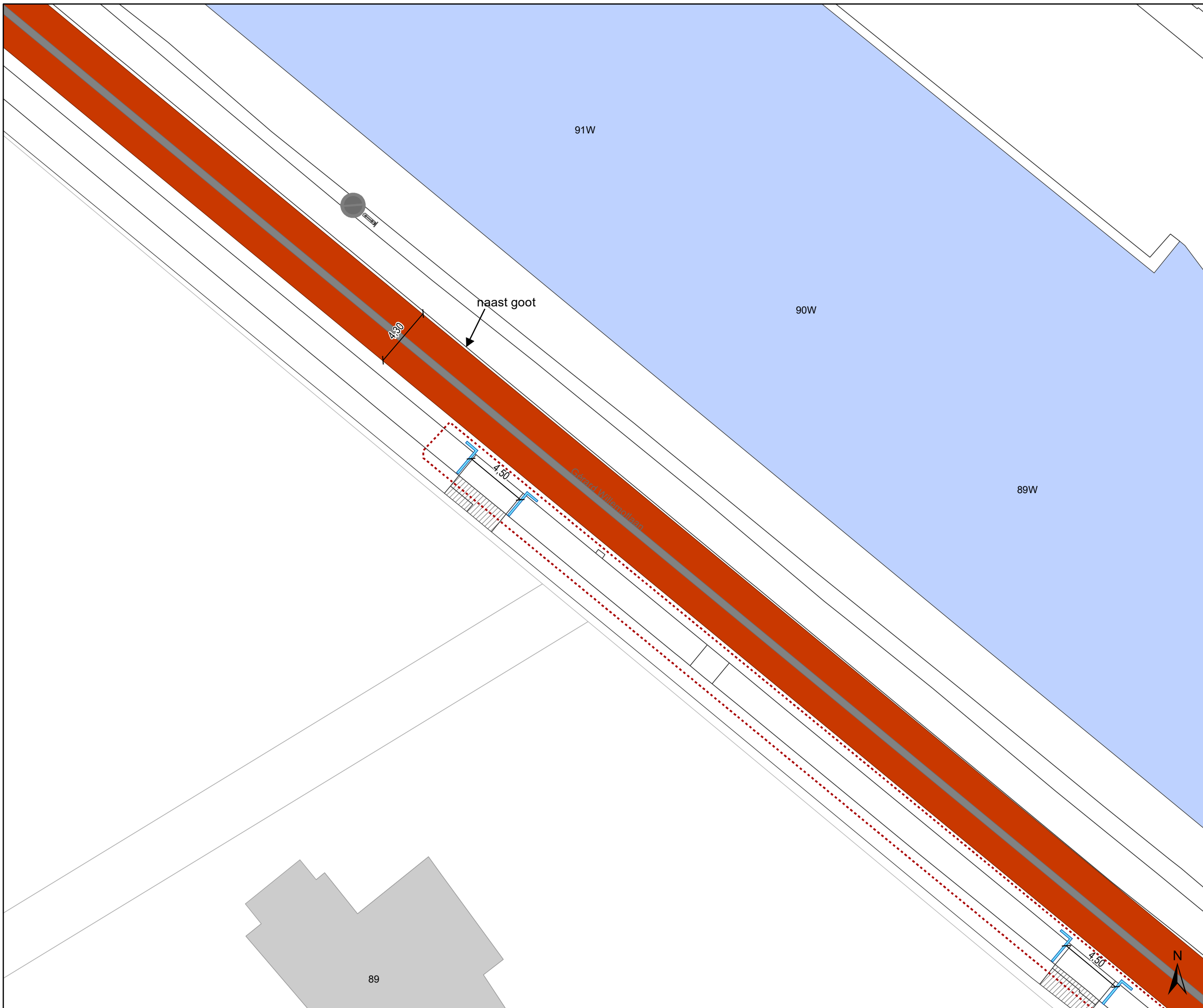


gent: Mobiliteitsbedrijf stad Gent
Verkeerstechnische taken




TOPLAAG Groendreef - Trekweg



Dossiernummer P-224601

DATUM	SCHAAL	PLAN	P.FORMAAT
23/03/2022	1/250	14/51	A3





Legende




-  Bestaande verkeersborden
-  Geplande verkeersborden
-  Te verwijderen verkeersborden

-  Bestaande wegmarkeringen
-  Geplande wegmarkeringen




OPGELET! Bestaande wegmarkeringen die verdwijnen door de toplaag moeten opnieuw aangebracht worden

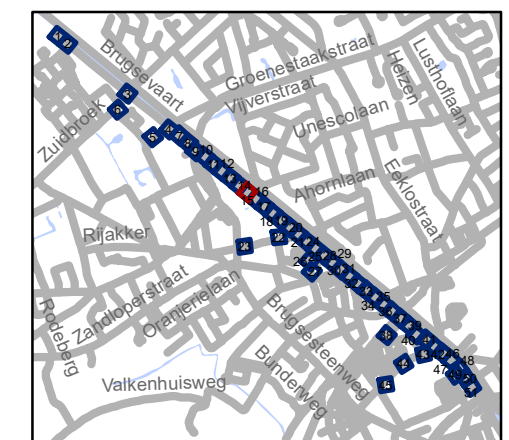
-  Te verwijderen wegmarkeringen
-  MIDDENMARKERING breedte 50cm GRIJS (RAL7043)

Overige

-  Ander gepland dossier (in voorbereiding bij MOBBD)
-  uitgevoerde dossier (MOBBD)
-  Ander gepland dossier (ter uitvoering bij DWBW)

Straatmeubilair

-  Bestaand paaltje
-  Bestaande fietsenstalling
-  ontharden

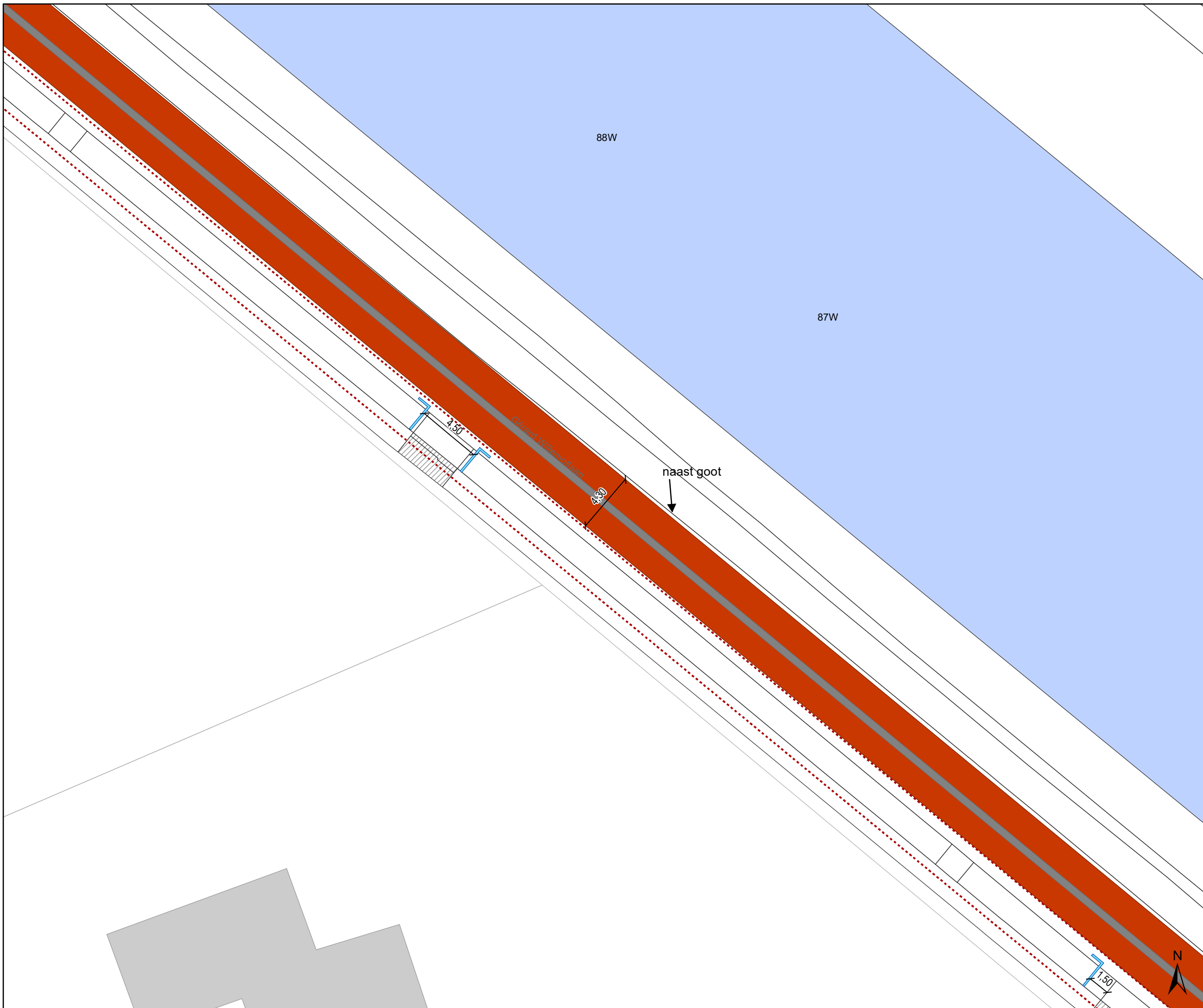


gent: Mobiliteitsbedrijf stad Gent
Verkeerstechnische taken

TOPLAAG Groendreef - Trekweg

Dossiernummer P-224601



DATUM	SCHAAL	PLAN	P.FORMAAT
23/03/2022	1/250	15/51	A3






Legende

-  Bestaande verkeersborden
-  Geplande verkeersborden
-  Te verwijderen verkeersborden
-  Bestaande wegmarkeringen
-  Geplande wegmarkeringen




OPGELET! Bestaande wegmarkeringen die verdwijnen door de toplaag moeten opnieuw aangebracht worden

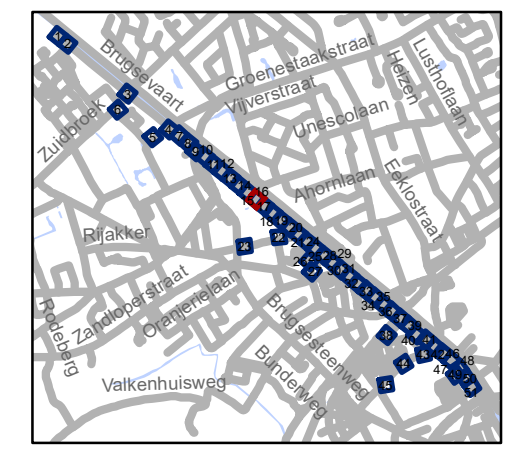
-  Te verwijderen wegmarkeringen
-  MIDDENMARKERING breedte 50cm GRIJS (RAL7043)

Overige

-  Ander gepland dossier (in voorbereiding bij MOBBD)
-  uitgevoerde dossier (MOBBD)
-  Ander gepland dossier (ter uitvoering bij DWBW)

Straatmeubilair

-  Bestaand paaltje
-  Bestaande fietsenstalling
-  ontharden

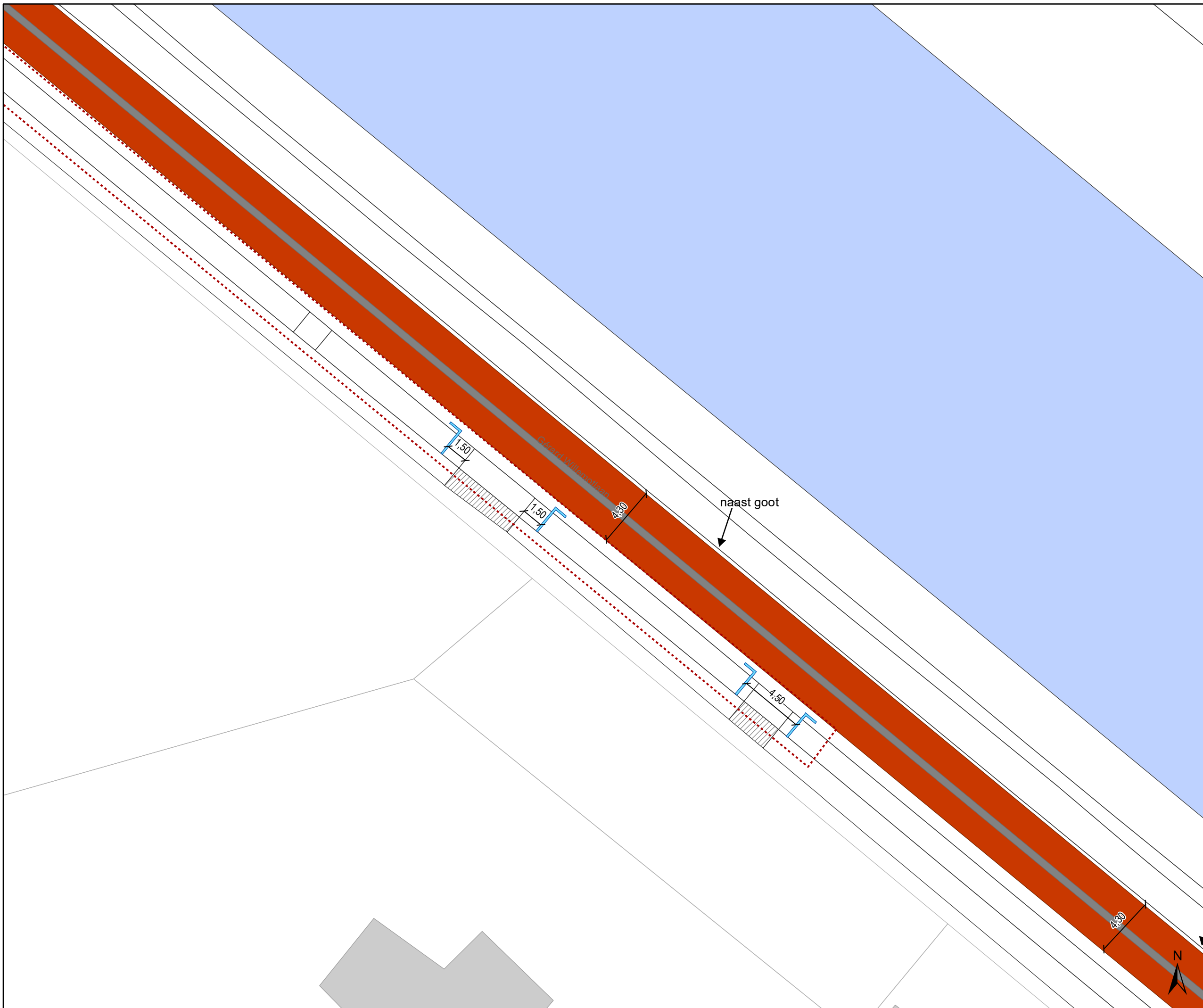


gent: Mobiliteitsbedrijf stad Gent
Verkeerstechnische taken

TOPLAAG Groendreef - Trekweg

Dossiernummer P-224601



DATUM	SCHAAL	PLAN	P.FORMAAT
23/03/2022	1/250	16/51	A3






Legende

-  Bestaande verkeersborden
-  Geplande verkeersborden
-  Te verwijderen verkeersborden
-  Bestaande wegmarkeringen
-  Geplande wegmarkeringen




OPGELET! Bestaande wegmarkeringen die verdwijnen door de toplaag moeten opnieuw aangebracht worden

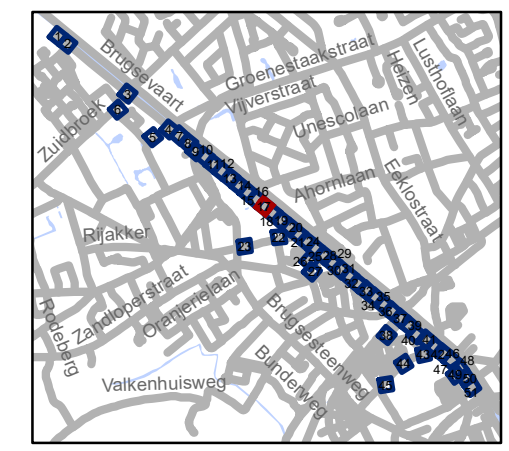
-  Te verwijderen wegmarkeringen
-  MIDDENMARKERING breedte 50cm GRIJS (RAL7043)

Overige

-  Ander gepland dossier (in voorbereiding bij MOBBD)
-  uitgevoerde dossier (MOBBD)
-  Ander gepland dossier (ter uitvoering bij DWBW)

Straatmeubilair

-  Bestaand paaltje
-  Bestaande fietsenstalling
-  ontharden

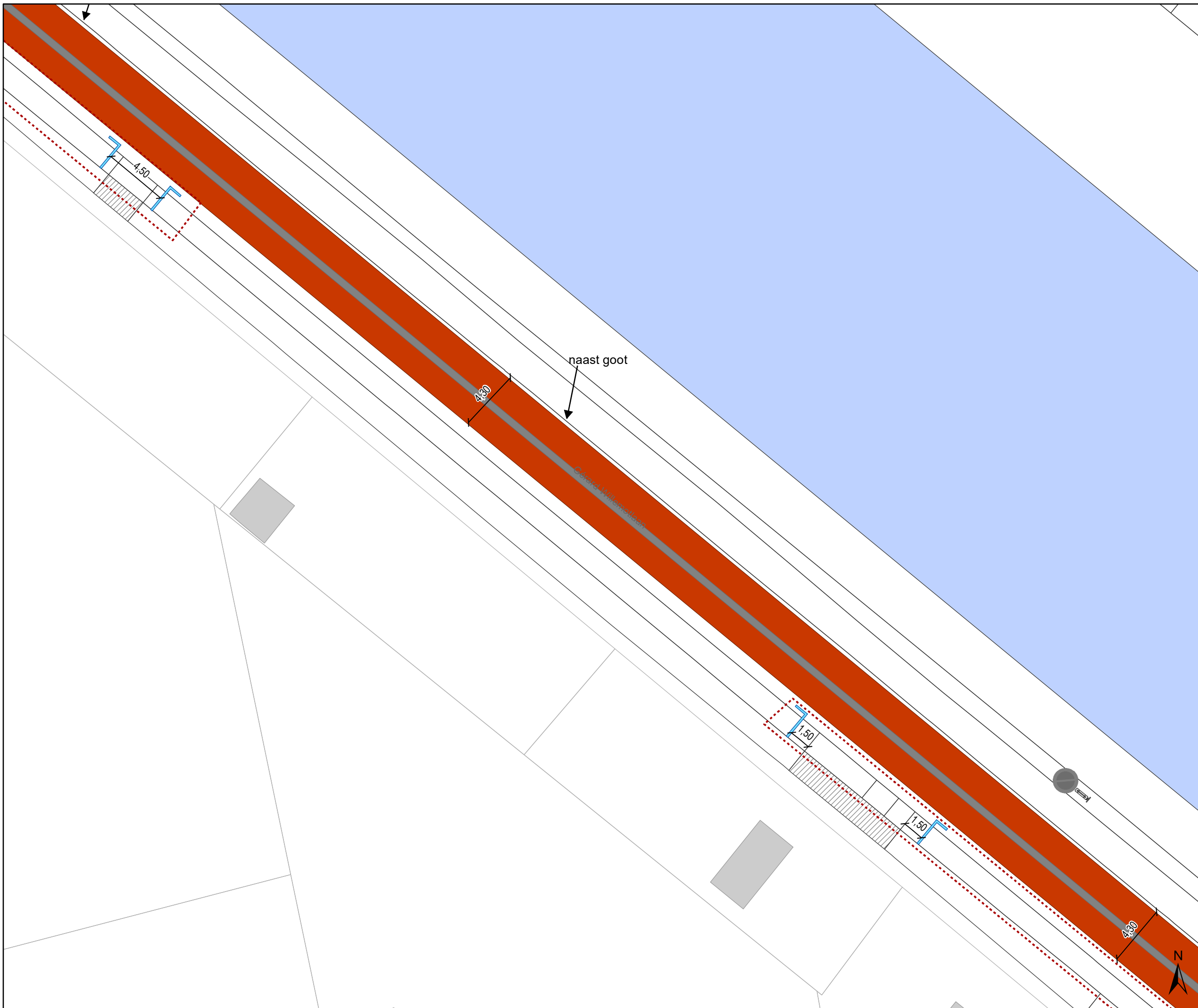


gent: Mobiliteitsbedrijf stad Gent
Verkeerstechnische taken

TOPLAAG Groendreef - Trekweg

Dossiernummer P-224601



DATUM	SCHAAL	PLAN	P FORMAAT
23/03/2022	1/250	17/51	A3






Legende

-  Bestaande verkeersborden
-  Geplande verkeersborden
-  Te verwijderen verkeersborden
-  Bestaande wegmarkeringen
-  Geplande wegmarkeringen




OPGELET! Bestaande wegmarkeringen die verdwijnen door de toplaag moeten opnieuw aangebracht worden

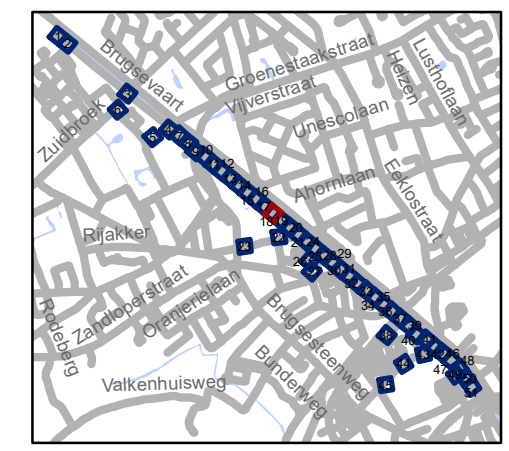
-  Te verwijderen wegmarkeringen
-  MIDDENMARKERING breedte 50cm GRIJS (RAL7043)

Overige

-  Ander gepland dossier (in voorbereiding bij MOBBD)
-  uitgevoerde dossier (MOBBD)
-  Ander gepland dossier (ter uitvoering bij DWBW)

Straatmeubilair

-  Bestaand paaltje
-  Bestaande fietsenstalling
-  ontharden

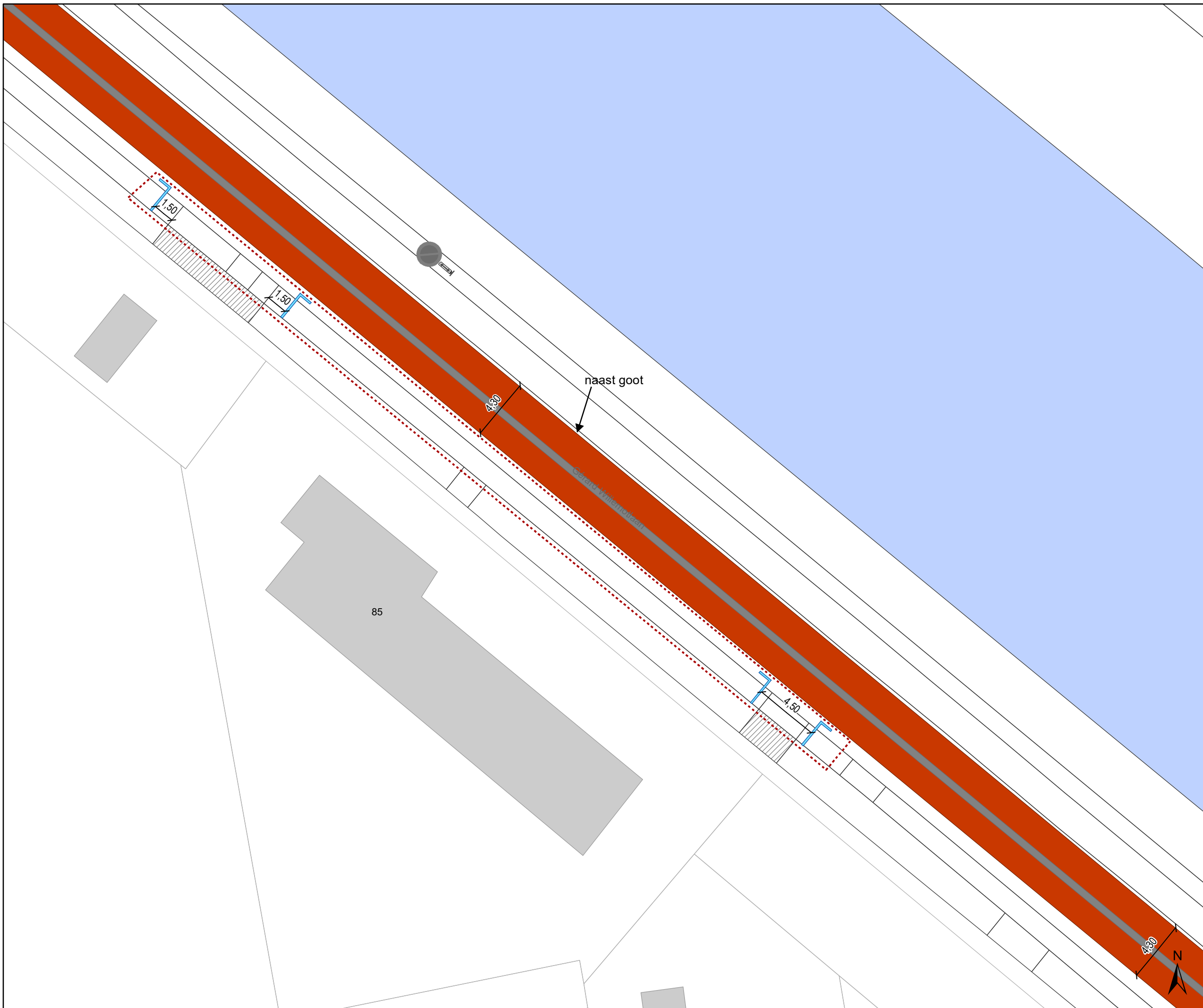


gent: Mobiliteitsbedrijf stad Gent
Verkeerstechnische taken




TOPLAAG Groendreef - Trekweg



Dossiernummer P-224601

DATUM	SCHAAL	PLAN	P FORMAAT
23/03/2022	1/250	18/51	A3





Legende




-  Bestaande verkeersborden
-  Geplande verkeersborden
-  Te verwijderen verkeersborden

-  Bestaande wegmarkeringen
-  Geplande wegmarkeringen




OPGELET! Bestaande wegmarkeringen die verdwijnen door de toplaag moeten opnieuw aangebracht worden

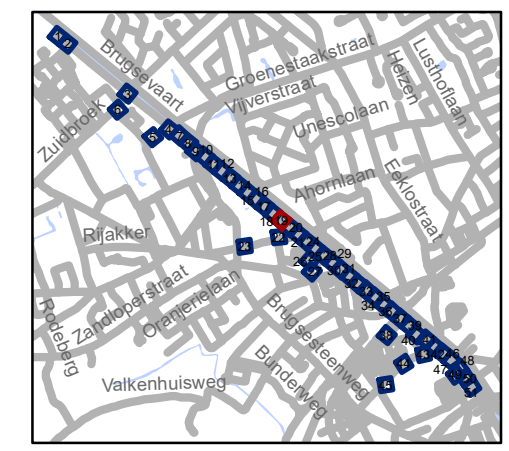
-  Te verwijderen wegmarkeringen
-  MIDDENMARKERING breedte 50cm GRIJS (RAL7043)

Overige

-  Ander gepland dossier (in voorbereiding bij MOBBD)
-  uitgevoerde dossier (MOBBD)
-  Ander gepland dossier (ter uitvoering bij DWBW)

Straatmeubilair

-  Bestaand paaltje
-  Bestaande fietsenstalling
-  ontharden

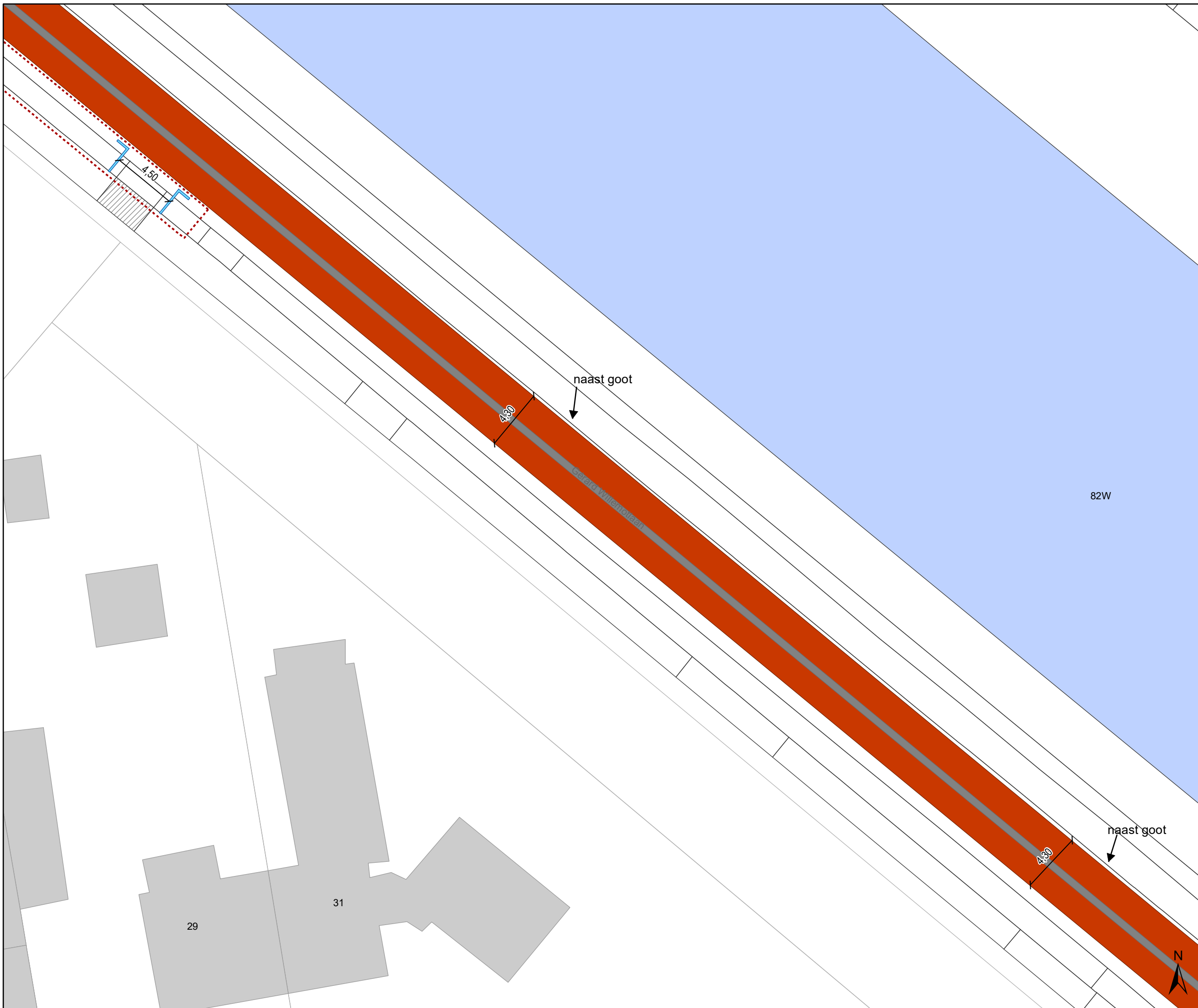


gent: Mobiliteitsbedrijf stad Gent
Verkeerstechnische taken

TOPLAAG Groendreef - Trekweg

Dossiernummer P-224601

DATUM	SCHAAL	PLAN	P FORMAAT
23/03/2022	1/250	19/51	A3



Legende

- Bestaande verkeersborden
- Geplande verkeersborden
- Te verwijderen verkeersborden

- Bestaande wegmarkeringen
- Geplande wegmarkeringen

OPGELET! Bestaande wegmarkeringen die verdwijnen door de toplaag moeten opnieuw aangebracht worden

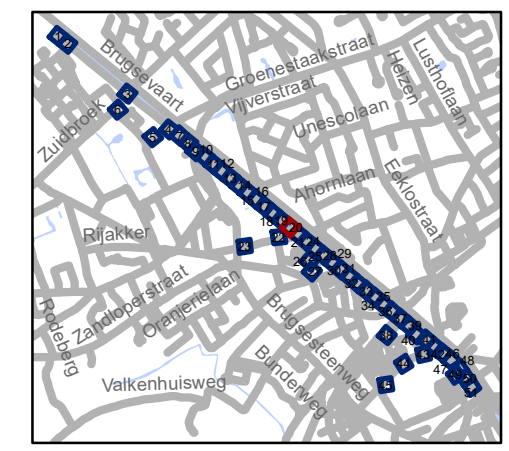
- Te verwijderen wegmarkeringen
- MIDDENMARKERING breedte 50cm GRIJS (RAL7043)

Overige

- Ander gepland dossier (in voorbereiding bij MOBBD)
- uitgevoerde dossier (MOBBD)
- Ander gepland dossier (ter uitvoering bij DWBW)

Straatmeubilair

- Bestaand paaltje
- Bestaande fietsenstalling
- ontharden

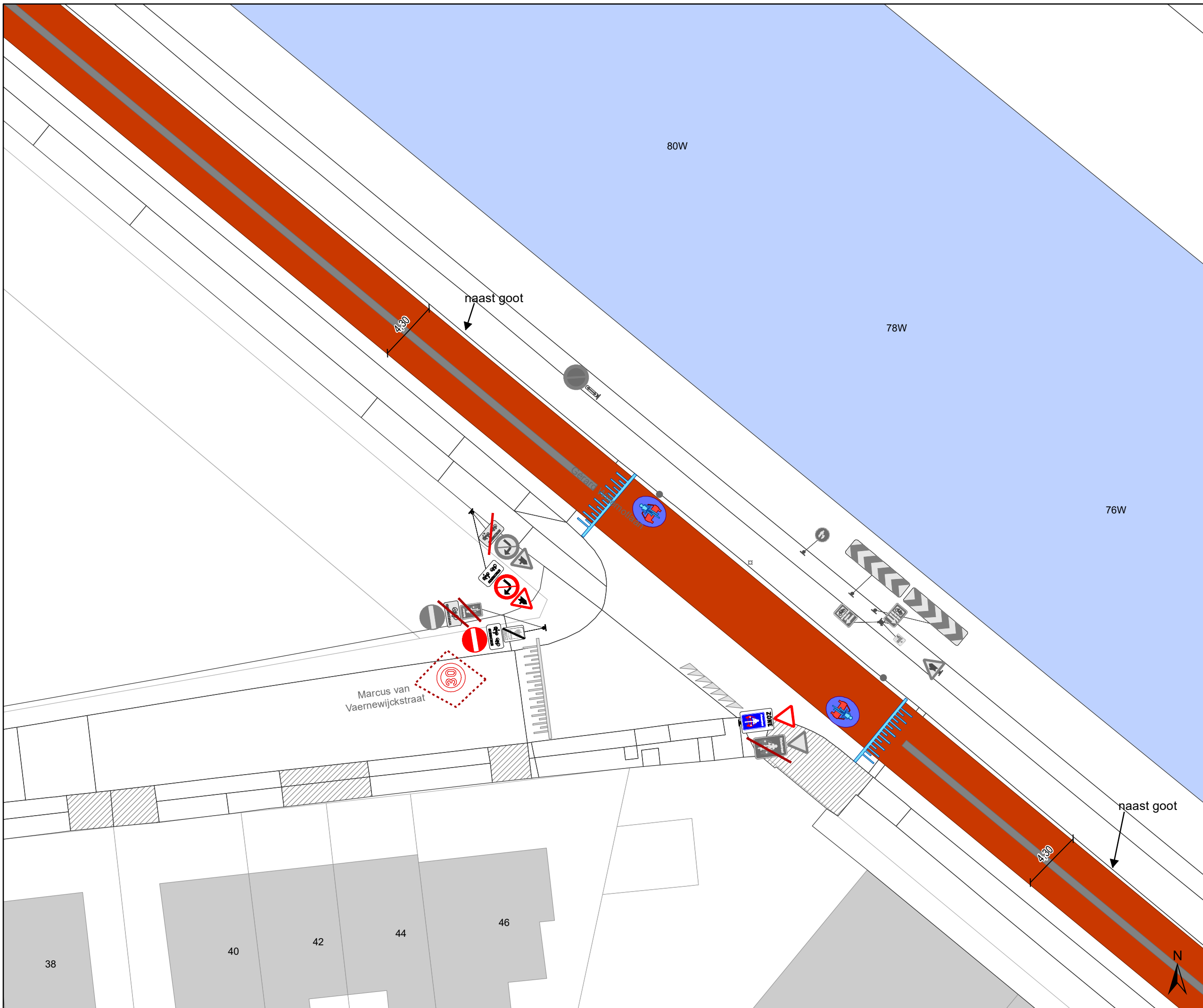


gent: Mobiliteitsbedrijf stad Gent
Verkeerstechnische taken

TOPLAAG Groendreef - Trekweg

Dossiernummer P-224601

DATUM	SCHAAL	PLAN	P FORMAAT
23/03/2022	1/250	20/51	A3



Legende

- Bestaande verkeersborden
- Geplande verkeersborden
- Te verwijderen verkeersborden

- Bestaande wegmarkeringen
- Geplande wegmarkeringen

OPGELET! Bestaande wegmarkeringen die verdwijnen door de toplaag moeten opnieuw aangebracht worden

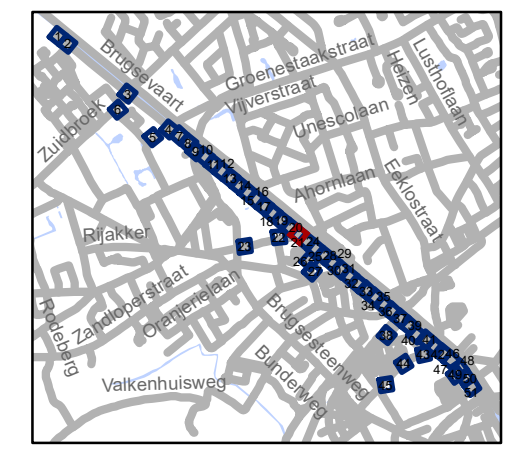
- Te verwijderen wegmarkeringen
- MIDDENMARKERING breedte 50cm GRIJS (RAL7043)

Overige

- Ander gepland dossier (in voorbereiding bij MOBBD)
- uitgevoerde dossier (MOBBD)
- Ander gepland dossier (ter uitvoering bij DWBW)

Straatmeubilair

- Bestaand paaltje
- Bestaande fietsenstalling
- ontharden



gent: Mobiliteitsbedrijf stad Gent
Verkeerstechnische taken





TOPLAAG Groendreef - Trekweg



Dossiernummer P-224601

DATUM	SCHAAL	PLAN	P.FORMAAT
23/03/2022	1/250	21/51	A3





Legende




-  Bestaande verkeersborden
-  Geplande verkeersborden
-   Te verwijderen verkeersborden

-  Bestaende wegmarkeringen
-  Geplande wegmarkeringen




OPGELET! Bestaende wegmarkeringen die verdwijnen door de toplaag moeten opnieuw aangebracht worden

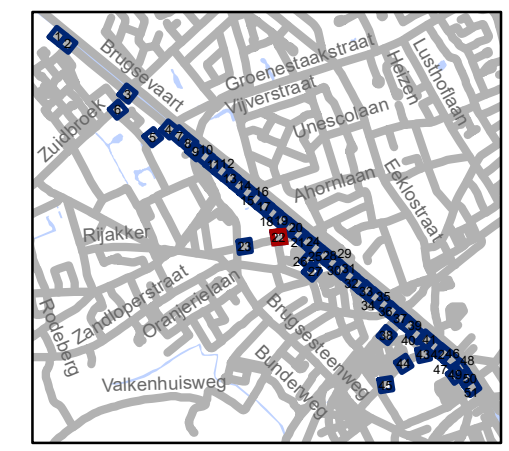
-  Te verwijderen wegmarkeringen
-  MIDDENMARKERING breedte 50cm GRIJS (RAL7043)

Overige

-  Ander gepland dossier (in voorbereiding bij MOBBD)
-  uitgevoerde dossier (MOBBD)
-  Ander gepland dossier (ter uitvoering bij DWBW)

Straatmeubilair

-  Bestaand paaltje
-  Bestaende fietsenstalling
-  ontharden



gent: Mobiliteitsbedrijf stad Gent
Verkeerstechnische taken

TOPLAAG
Groendreef - Trekweg

Dossiernummer P-224601



DATUM	SCHAAL	PLAN	P.FORMAAT
23/03/2022	1/250	22/51	A3






Legende

-  Bestaande verkeersborden
-  Geplande verkeersborden
-  Te verwijderen verkeersborden
-  Bestaande wegmarkeringen
-  Geplande wegmarkeringen




OPGELET! Bestaande wegmarkeringen die verdwijnen door de toplaag moeten opnieuw aangebracht worden

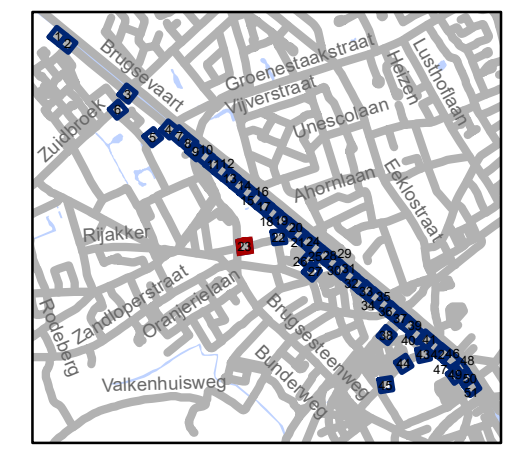
-  Te verwijderen wegmarkeringen
-  MIDDENMARKERING breedte 50cm GRIJS (RAL7043)

Overige

-  Ander gepland dossier (in voorbereiding bij MOBBD)
-  uitgevoerde dossier (MOBBD)
-  Ander gepland dossier (ter uitvoering bij DWBW)

Straatmeubilair

-  Bestaand paaltje
-  Bestaande fietsenstalling
-  ontharden



M-onderbord P-224601
verwijderen zone 30 bord P-64583

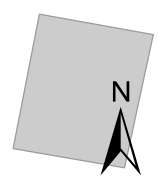
M-onderbord P-224601
B15: P-64583

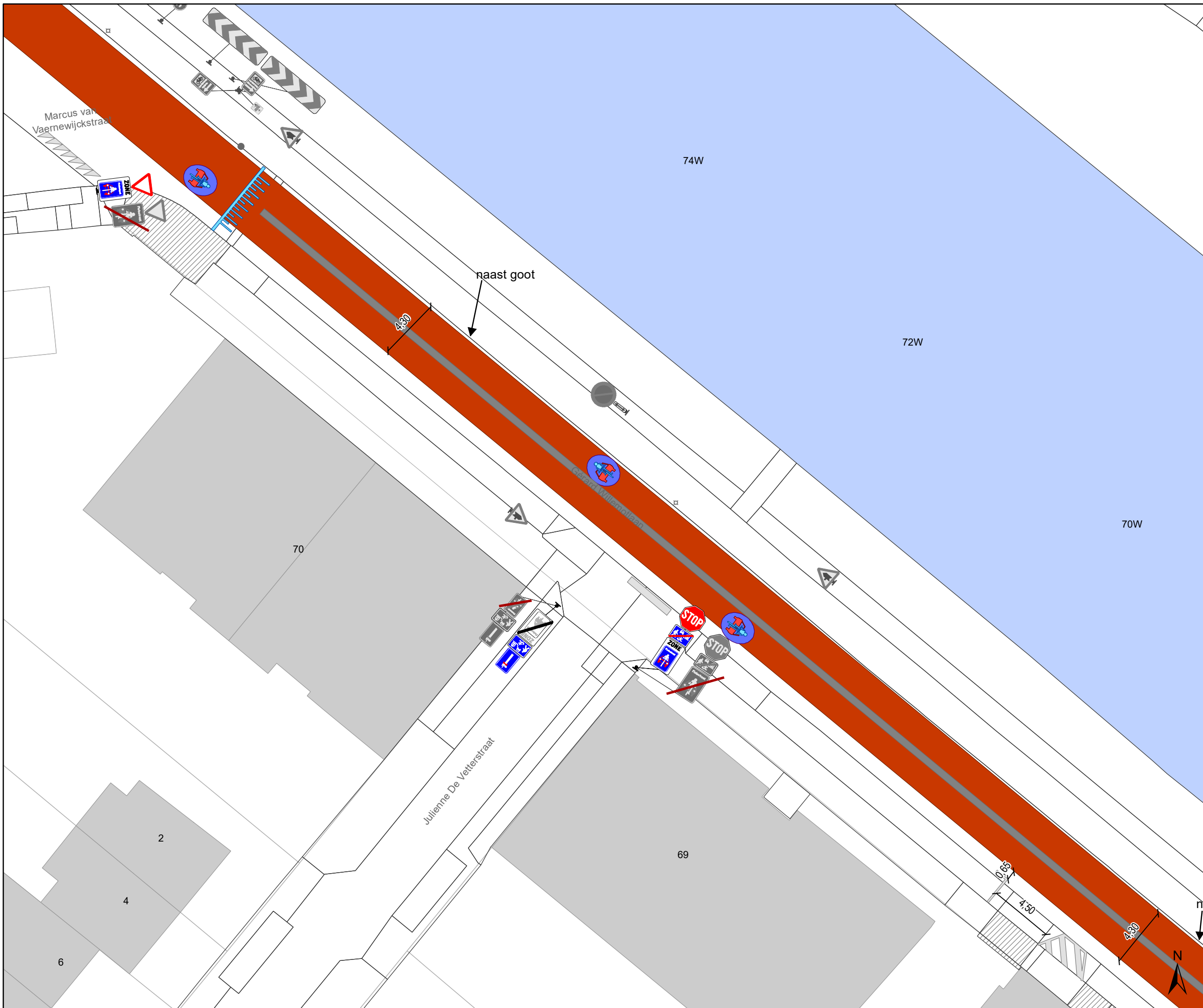
gent: Mobiliteitsbedrijf stad Gent
Verkeerstechnische taken

TOPLAAG Groendreef - Trekweg

Dossiernummer P-224601

DATUM	SCHAAL	PLAN	P FORMAAT
23/03/2022	1/250	23/51	A3





Legende

- Bestaande verkeersborden
- Geplande verkeersborden
- Te verwijderen verkeersborden

- Bestaande wegmarkeringen
- Geplande wegmarkeringen

OPGELET! Bestaande wegmarkeringen die verdwijnen door de toplaag moeten opnieuw aangebracht worden

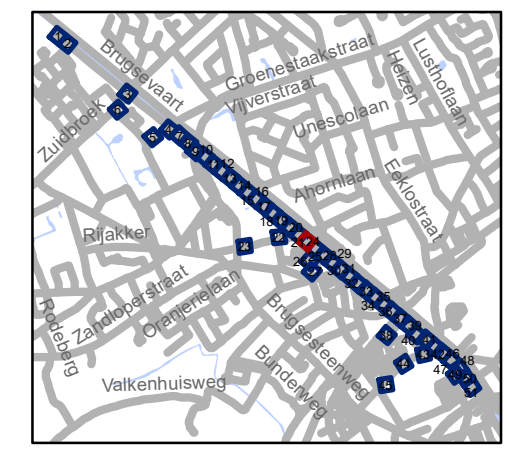
- Te verwijderen wegmarkeringen
- MIDDENMARKERING breedte 50cm GRIJS (RAL7043)

Overige

- Ander gepland dossier (in voorbereiding bij MOBBD)
- uitgevoerde dossier (MOBBD)
- Ander gepland dossier (ter uitvoering bij DWBW)

Straatmeubilair

- Bestaand paaltje
- Bestaande fietsenstalling
- ontharden

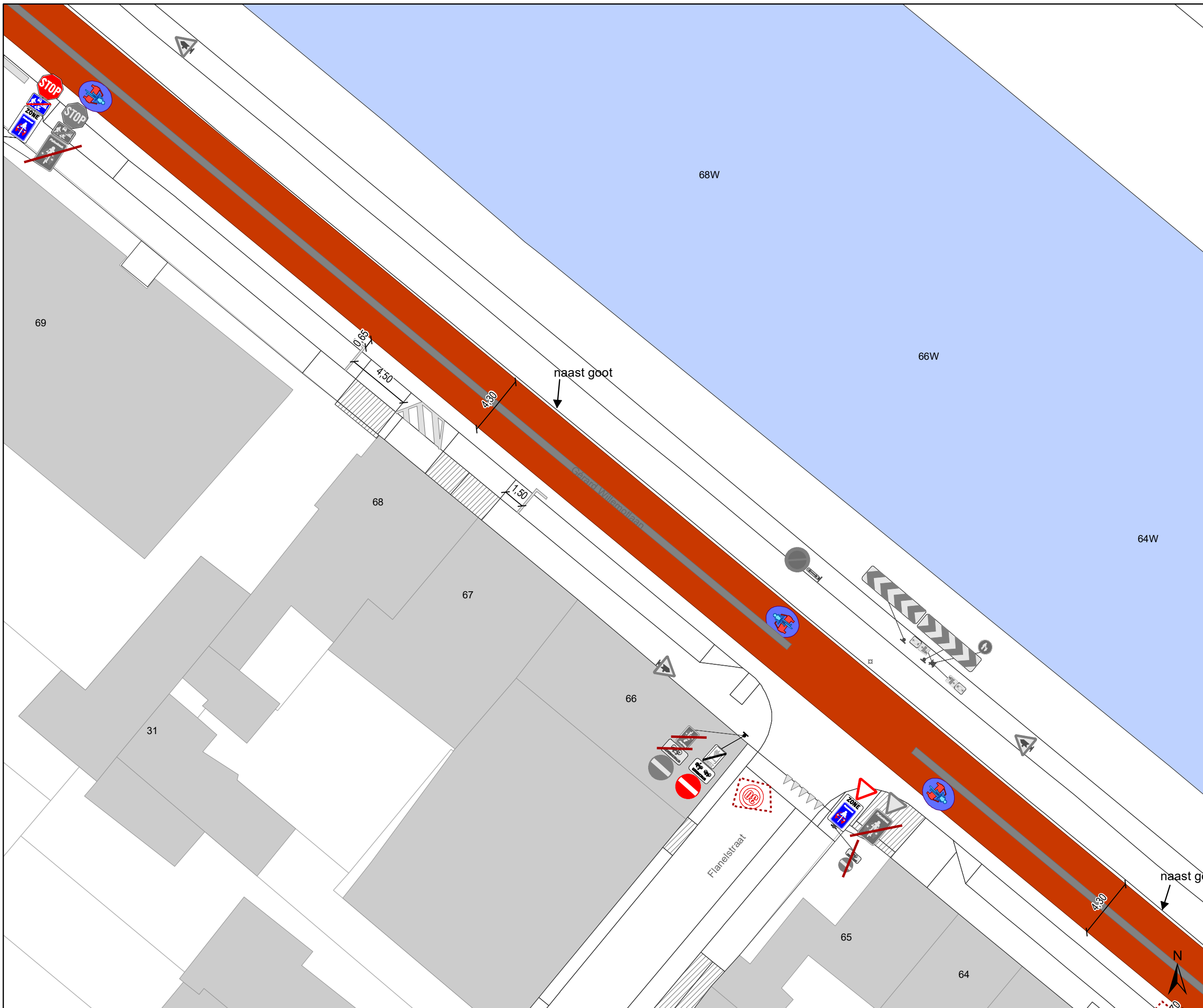


gent: Mobiliteitsbedrijf stad Gent
Verkeerstechnische taken

TOPLAAG
Groendreef - Trekweg

Dossiernummer P-224601

DATUM	SCHAAL	PLAN	P FORMAAT
23/03/2022	1/250	24/51	A3



Legende

- Bestaande verkeersborden
- Geplande verkeersborden
- Te verwijderen verkeersborden
- Bestaande wegmarkeringen
- Geplande wegmarkeringen

OPGELET! Bestaande wegmarkeringen die verdwijnen door de toplaag moeten opnieuw aangebracht worden

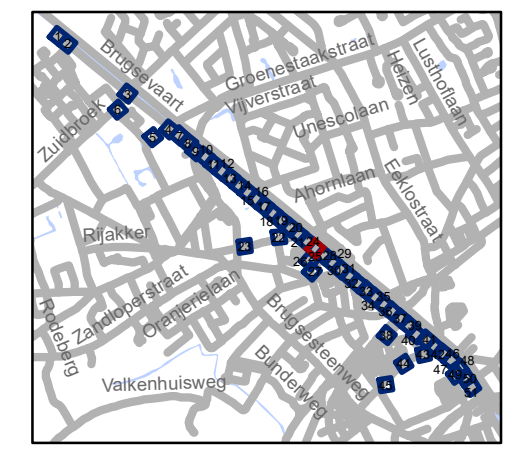
- Te verwijderen wegmarkeringen
- MIDDENMARKERING breedte 50cm GRIJS (RAL7043)

Overige

- Ander gepland dossier (in voorbereiding bij MOBBD)
- uitgevoerde dossier (MOBBD)
- Ander gepland dossier (ter uitvoering bij DWBW)

Straatmeubilair

- Bestaand paaltje
- Bestaande fietsenstalling
- ontharden

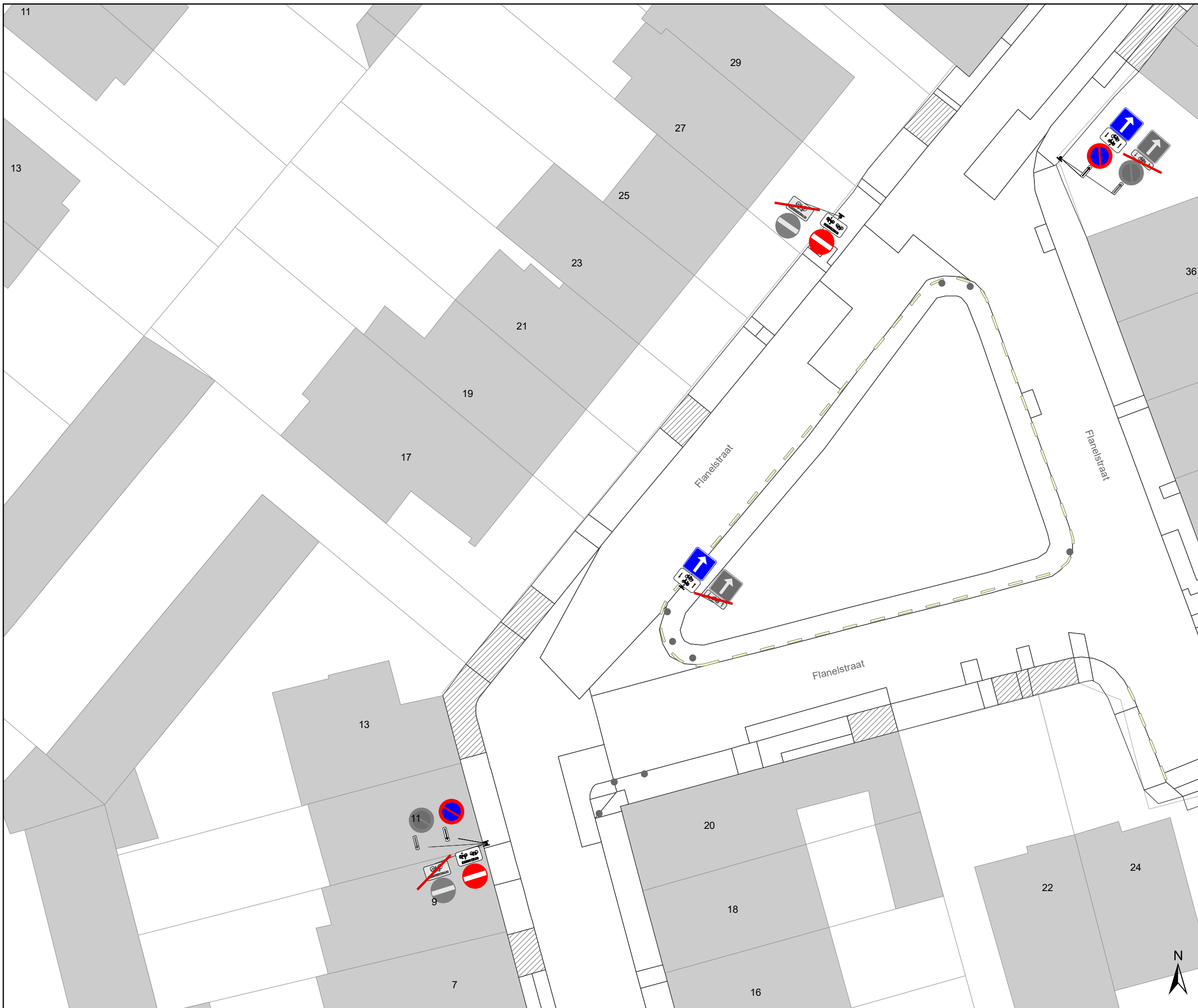


gent: Mobiliteitsbedrijf stad Gent
Verkeerstechnische taken

TOPLAAG Groendreef - Trekweg

Dossiernummer P-224601

DATUM	SCHAAL	PLAN	P FORMAAT
23/03/2022	1/250	25/51	A3



Legende

- Bestaande verkeersborden
- Geplande verkeersborden
- Te verwijderen verkeersborden

- Bestaande wegmarkeringen
- Geplande wegmarkeringen

OPGELET! Bestaande wegmarkeringen die verdwijnen door de toplaag moeten opnieuw aangebracht worden

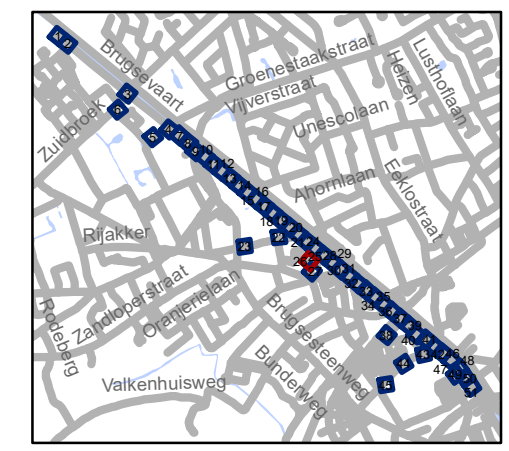
- Te verwijderen wegmarkeringen
- MIDDENMARKERING breedte 50cm GRIJS (RAL7043)

Overige

- Ander gepland dossier (in voorbereiding bij MOBBD)
- uitgevoerde dossier (MOBBD)
- Ander gepland dossier (ter uitvoering bij DWBW)

Straatmeubilair

- Bestaand paaltje
- Bestaande fietsenstalling
- ontharden



gent: Mobiliteitsbedrijf stad Gent
Verkeerstechnische taken

TOPLAAG
Groendreef - Trekweg

Dossiernummer P-224601

DATUM	SCHAAL	PLAN	P FORMAAT
23/03/2022	1/250	26/51	A3



Legende

- Bestaande verkeersborden
- Geplande verkeersborden
- Te verwijderen verkeersborden

- Bestaande wegmarkeringen
- Geplande wegmarkeringen

OPGELET! Bestaande wegmarkeringen die verdwijnen door de toplaag moeten opnieuw aangebracht worden

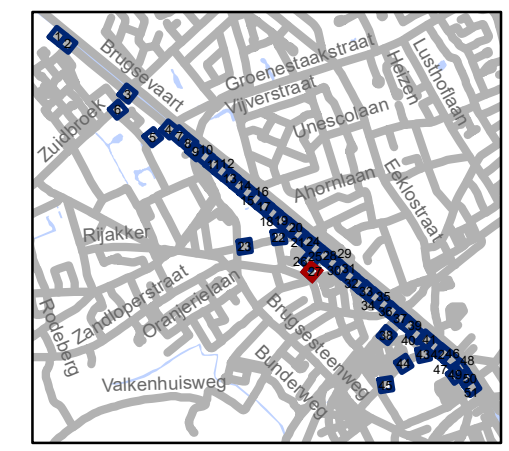
- Te verwijderen wegmarkeringen
- MIDDENMARKERING breedte 50cm GRIJS (RAL7043)

Overige

- Ander gepland dossier (in voorbereiding bij MOBBD)
- uitgevoerde dossier (MOBBD)
- Ander gepland dossier (ter uitvoering bij DWBW)

Straatmeubilair

- Bestaand paaltje
- Bestaande fietsenstalling
- ontharden

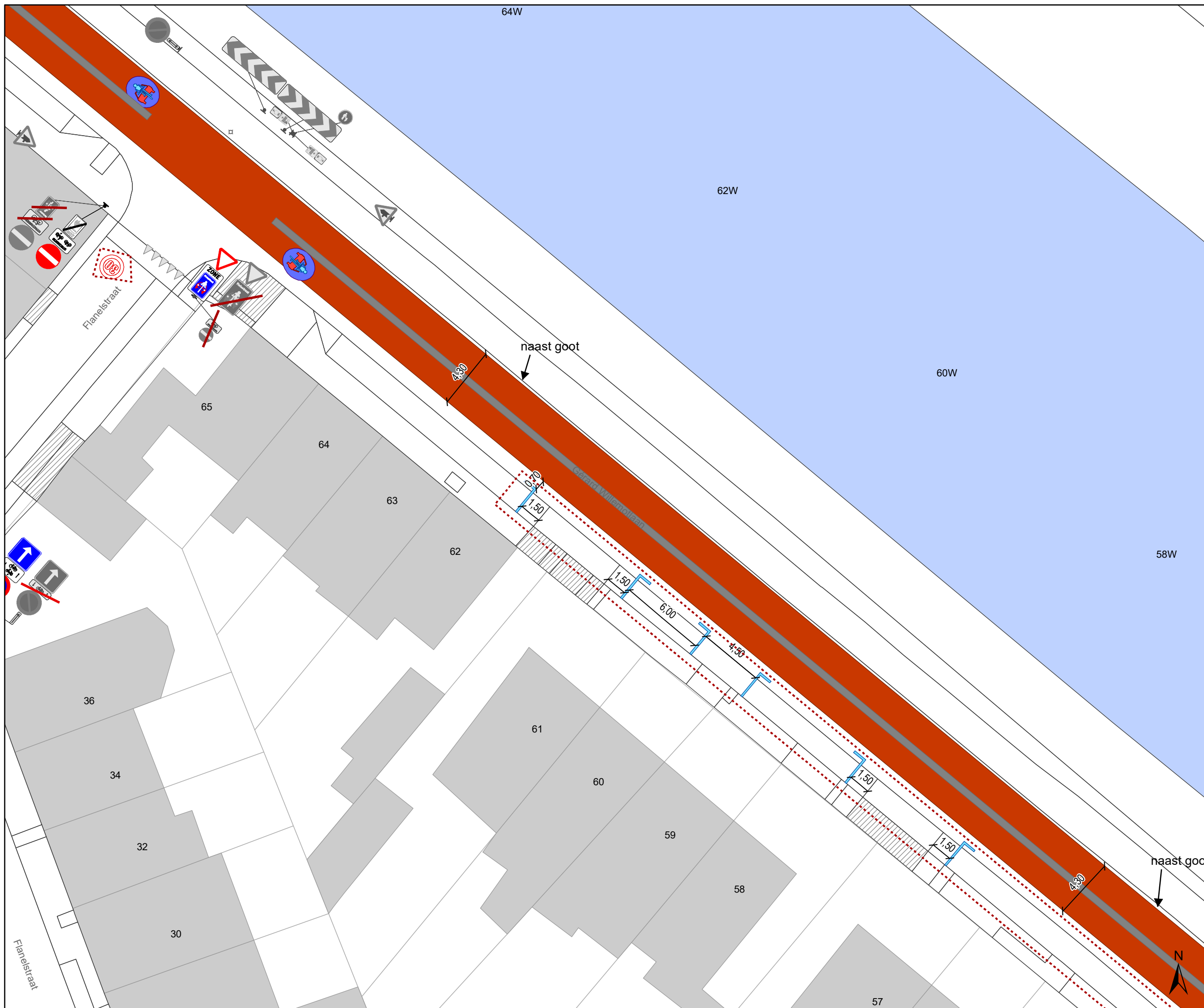


gent: Mobiliteitsbedrijf stad Gent
Verkeerstechnische taken

TOPLAAG
Groendreef - Trekweg

Dossiernummer P-224601

DATUM	SCHAAL	PLAN	P.FORMAAT
23/03/2022	1/250	27/51	A3



Legende

- Bestaande verkeersborden
- Geplande verkeersborden
- Te verwijderen verkeersborden

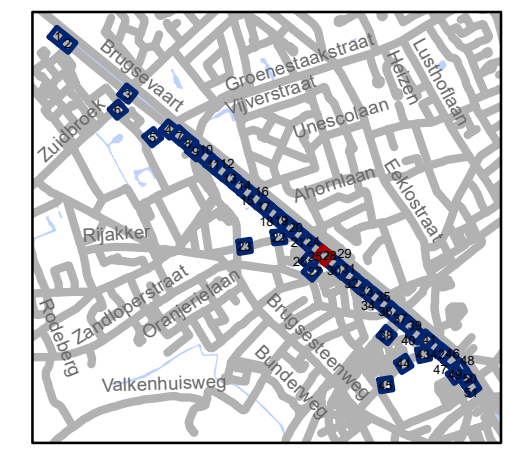
- Bestaande wegmarkeringen
- Geplande wegmarkeringen

OPGELET! Bestaande wegmarkeringen die verdwijnen door de toplaag moeten opnieuw aangebracht worden

- Te verwijderen wegmarkeringen
- MIDDENMARKERING breedte 50cm GRIJS (RAL7043)

- Overige**
- Ander gepland dossier (in voorbereiding bij MOBBD)
 - uitgevoerde dossier (MOBBD)
 - Ander gepland dossier (ter uitvoering bij DWBW)

- Straatmeubilair**
- Bestaand paaltje
 - Bestaande fietsenstalling
 - ontharden

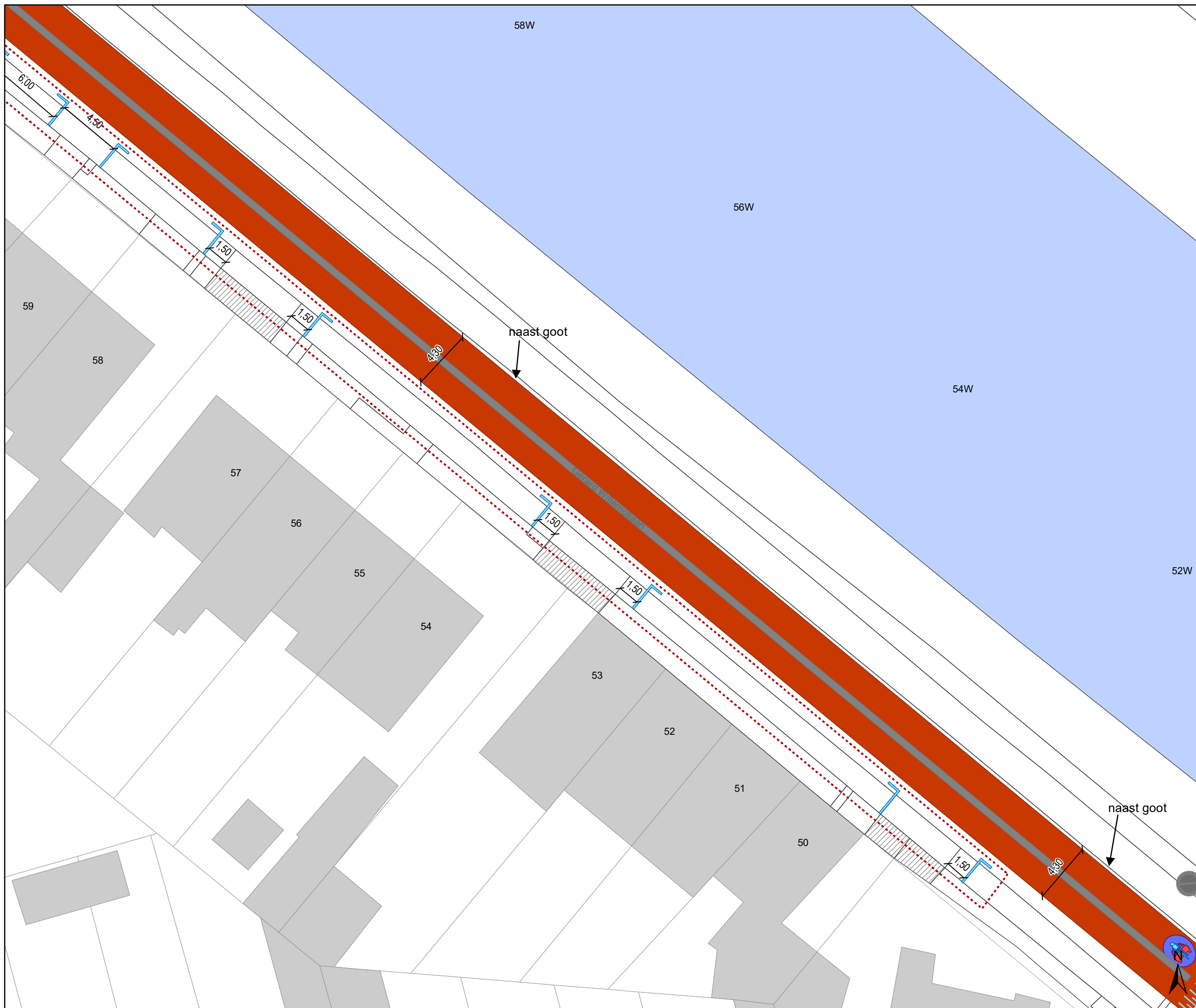


gent: Mobiliteitsbedrijf stad Gent
Verkeerstechnische taken

TOPLAAG
Groendreef - Trekweg

Dossiernummer P-224601

DATUM	SCHAAL	PLAN	P.FORMAAT
23/03/2022	1/250	28/51	A3



Legende

- Bestaande verkeersborden
- Geplande verkeersborden
- Te verwijderen verkeersborden
- Bestaande wegmarkeringen
- Geplande wegmarkeringen

OPGELET! Bestaande wegmarkeringen die verdwijnen door de toplaag moeten opnieuw aangebracht worden

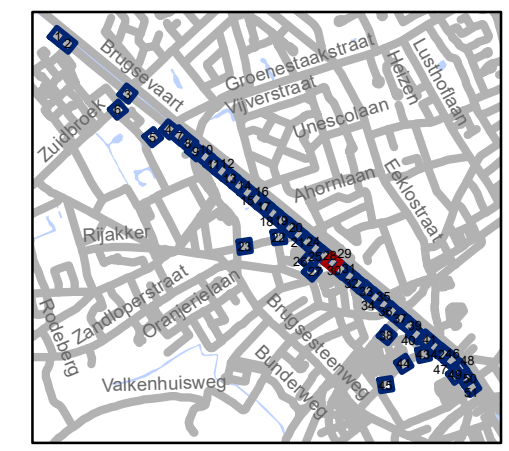
- Te verwijderen wegmarkeringen
- MIDDENMARKERING breedte 50cm GRIJS (RAL7043)

Overige

- Ander gepland dossier (in voorbereiding bij MOBBD)
- uitgevoerde dossier (MOBBD)
- Ander gepland dossier (ter uitvoering bij DWBW)

Straatmeubilair

- Bestaand paaltje
- Bestaande fietsenstalling
- ontharden

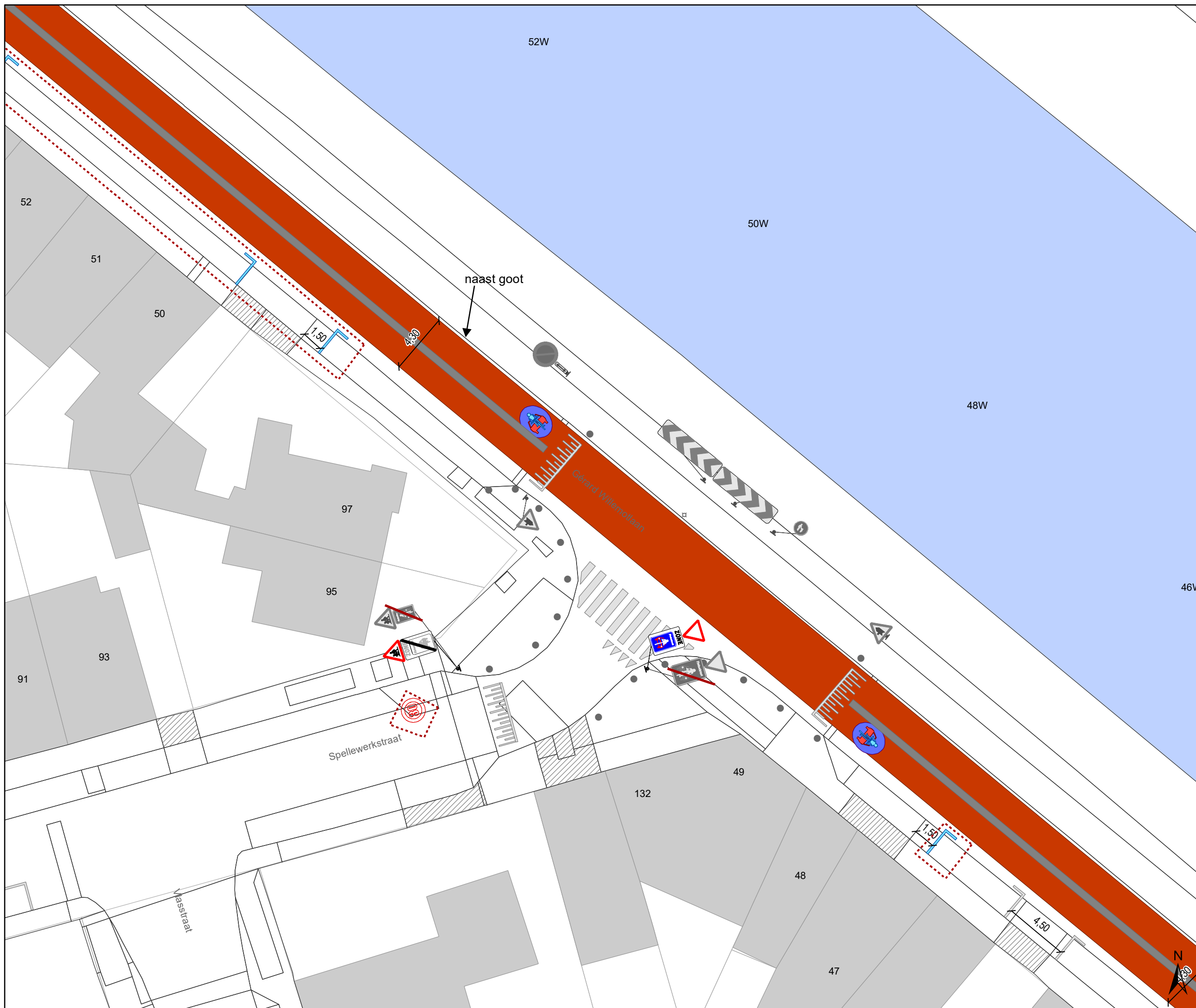


gent: Mobiliteitsbedrijf stad Gent
Verkeerstechnische taken





TOPLAAG Groendreef - Trekweg



Dossiernummer P-224601

DATUM	SCHAAL	PLAN	P.FORMAAT
23/03/2022	1/250	29/51	A3





Legende




-  Bestaande verkeersborden
-  Geplande verkeersborden
-   Te verwijderen verkeersborden

-  Bestaande wegmarkeringen
-  Geplande wegmarkeringen




OPGELET! Bestaande wegmarkeringen die verdwijnen door de toplaag moeten opnieuw aangebracht worden

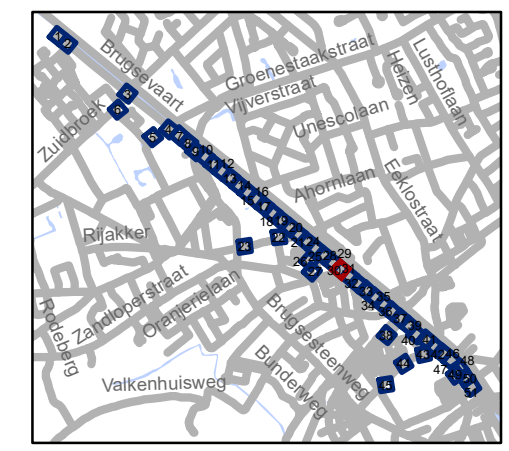
-  Te verwijderen wegmarkeringen
-  MIDDENMARKERING breedte 50cm GRIJS (RAL7043)

Overige

-  Ander gepland dossier (in voorbereiding bij MOBBD)
-  uitgevoerde dossier (MOBBD)
-  Ander gepland dossier (ter uitvoering bij DWBW)

Straatmeubilair

-  Bestaand paaltje
-  Bestaande fietsenstalling
-  ontharden

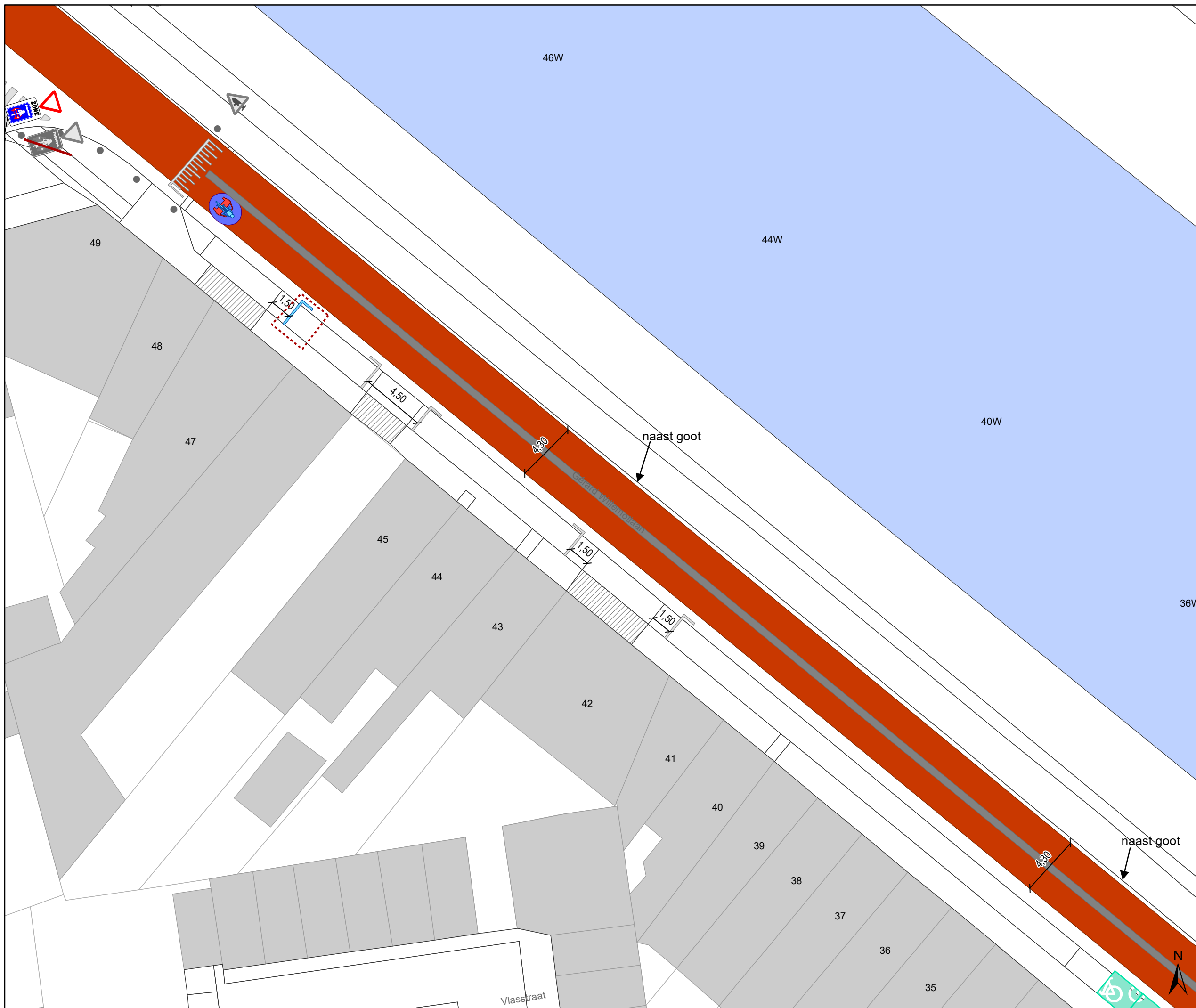


gent: Mobiliteitsbedrijf stad Gent
Verkeerstechnische taken

TOPLAAG Groendreef - Trekweg

Dossiernummer P-224601



DATUM	SCHAAL	PLAN	P FORMAAT
23/03/2022	1/250	30/51	A3






Legende

-  Bestaande verkeersborden
-  Geplande verkeersborden
-  Te verwijderen verkeersborden
-  Bestaande wegmarkeringen
-  Geplande wegmarkeringen




OPGELET! Bestaande wegmarkeringen die verdwijnen door de toplaag moeten opnieuw aangebracht worden

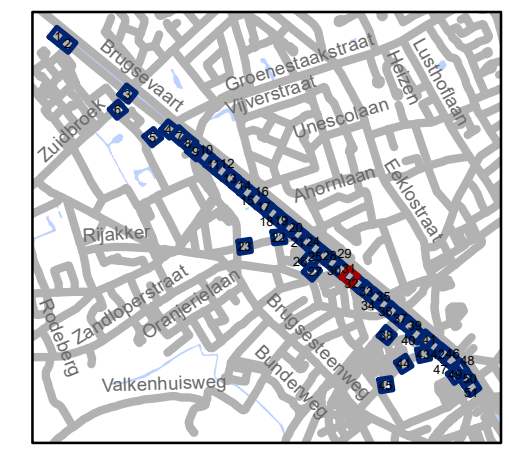
-  Te verwijderen wegmarkeringen
-  MIDDENMARKERING breedte 50cm GRIJS (RAL7043)

Overige

-  Ander gepland dossier (in voorbereiding bij MOBBD)
-  uitgevoerde dossier (MOBBD)
-  Ander gepland dossier (ter uitvoering bij DWBW)

Straatmeubilair

-  Bestaand paaltje
-  Bestaande fietsenstalling
-  ontharden

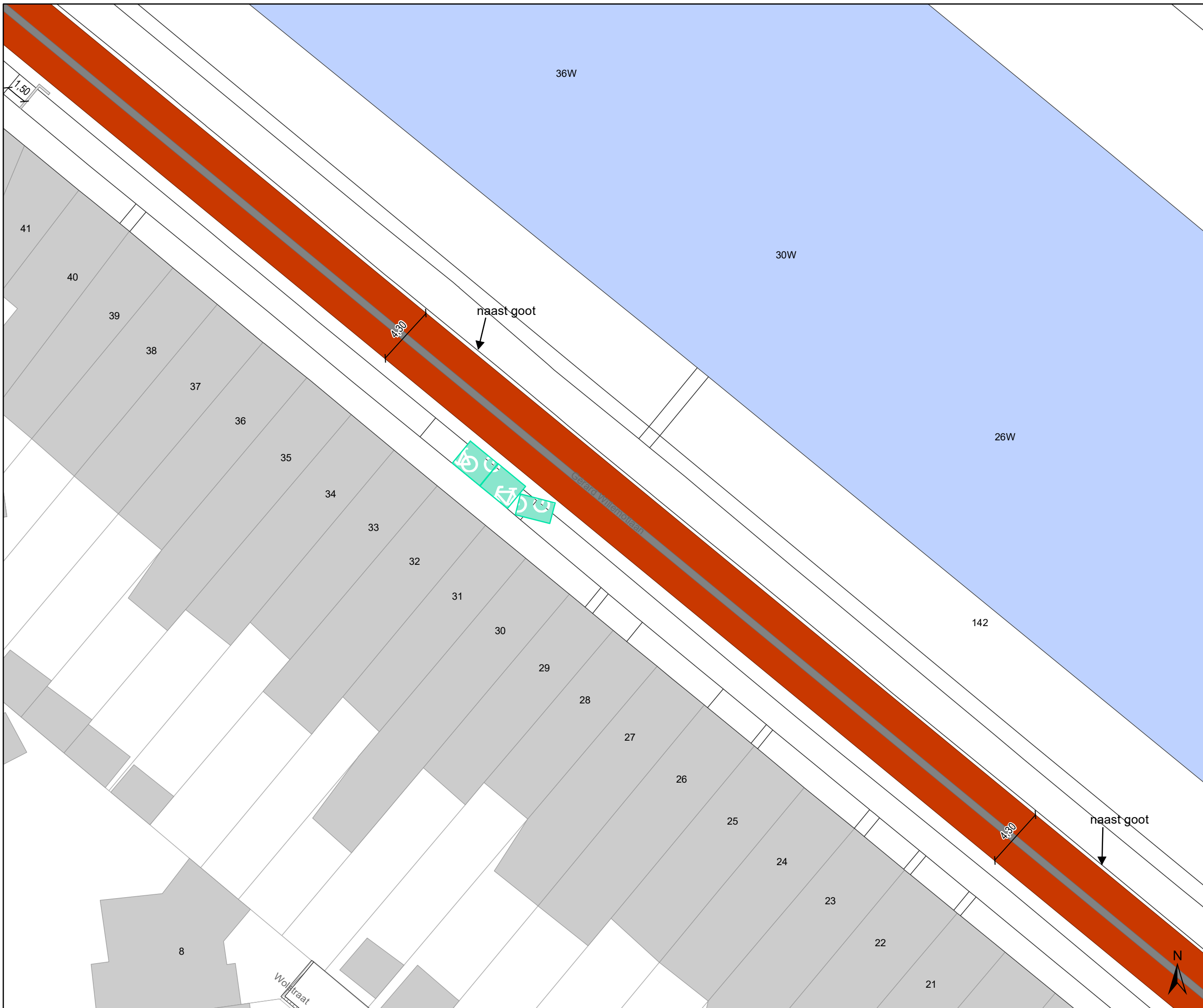


gent: Mobiliteitsbedrijf stad Gent
Verkeerstechnische taken

TOPLAAG
Groendreef - Trekweg

Dossiernummer P-224601

DATUM	SCHAAL	PLAN	P.FORMAAT
23/03/2022	1/250	31/51	A3



Legende

- Bestaande verkeersborden
- Geplande verkeersborden
- Te verwijderen verkeersborden
- Bestaande wegmarkeringen
- Geplande wegmarkeringen

OPGELET! Bestaande wegmarkeringen die verdwijnen door de toplaag moeten opnieuw aangebracht worden

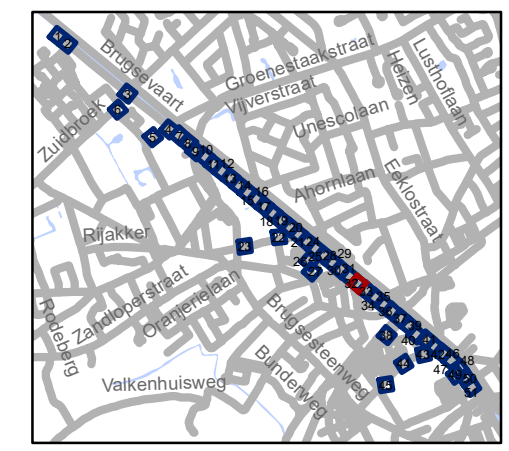
- Te verwijderen wegmarkeringen
- MIDDENMARKERING breedte 50cm GRIJS (RAL7043)

Overige

- Ander gepland dossier (in voorbereiding bij MOBBD)
- uitgevoerde dossier (MOBBD)
- Ander gepland dossier (ter uitvoering bij DWBW)

Straatmeubilair

- Bestaand paaltje
- Bestaande fietsenstalling
- ontharden

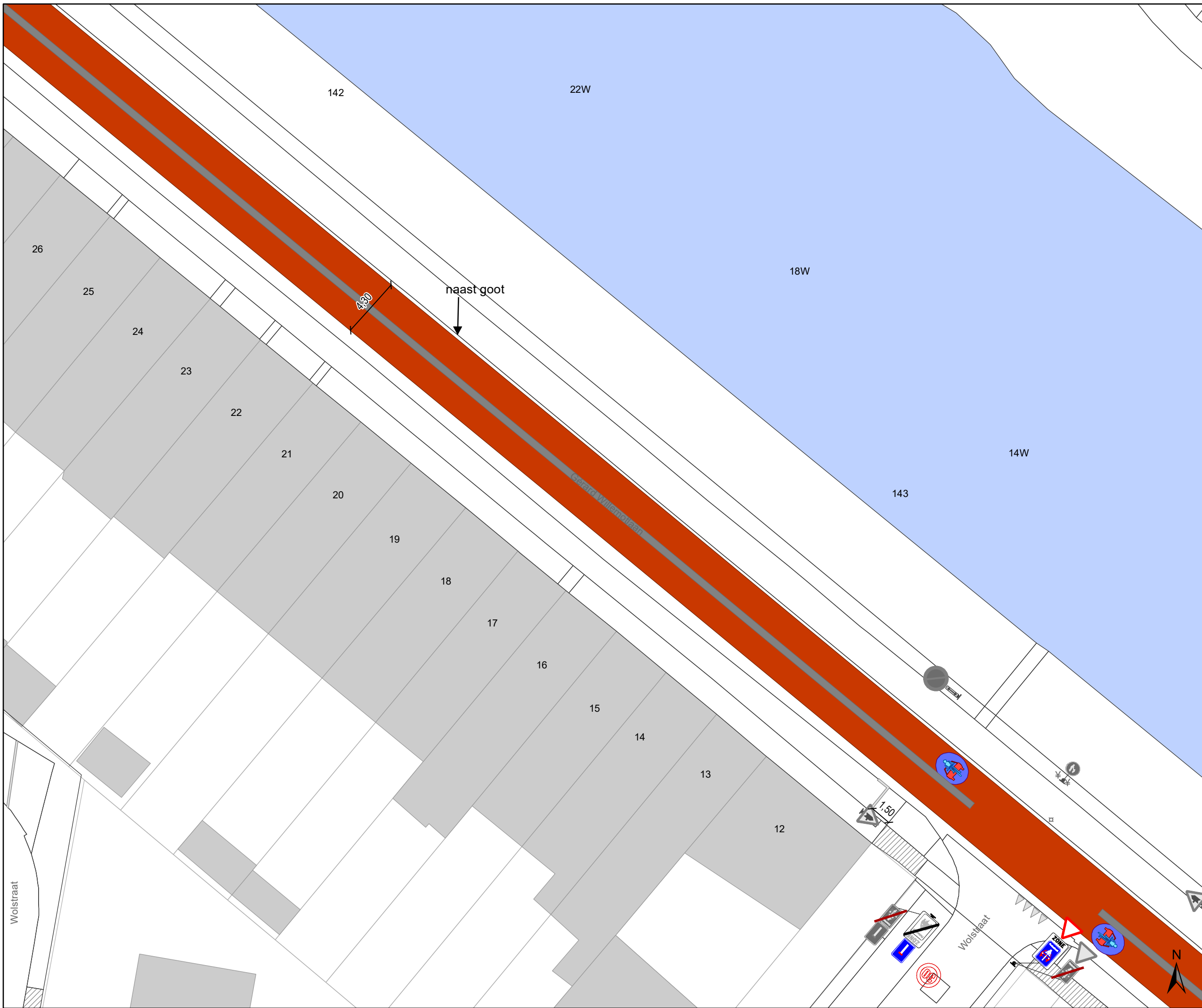


gent: Mobiliteitsbedrijf stad Gent
Verkeerstechnische taken

TOPLAAG
Groendreef - Trekweg

Dossiernummer P-224601

DATUM	SCHAAL	PLAN	P.FORMAAT
23/03/2022	1/250	32/51	A3



Legende

- Bestaande verkeersborden
- Geplande verkeersborden
- Te verwijderen verkeersborden

- Bestaande wegmarkeringen
- Geplande wegmarkeringen

OPGELET! Bestaande wegmarkeringen die verdwijnen door de toplaag moeten opnieuw aangebracht worden

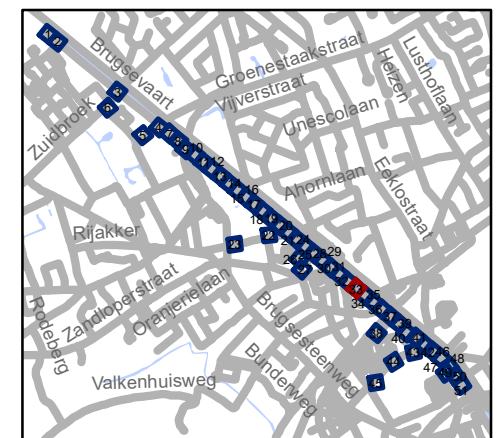
- Te verwijderen wegmarkeringen
- MIDDENMARKERING breedte 50cm GRIJS (RAL7043)

Overige

- Ander gepland dossier (in voorbereiding bij MOBBD)
- uitgevoerde dossier (MOBBD)
- Ander gepland dossier (ter uitvoering bij DWBW)

Straatmeubilair

- Bestaand paaltje
- Bestaande fietsenstalling
- ontharden

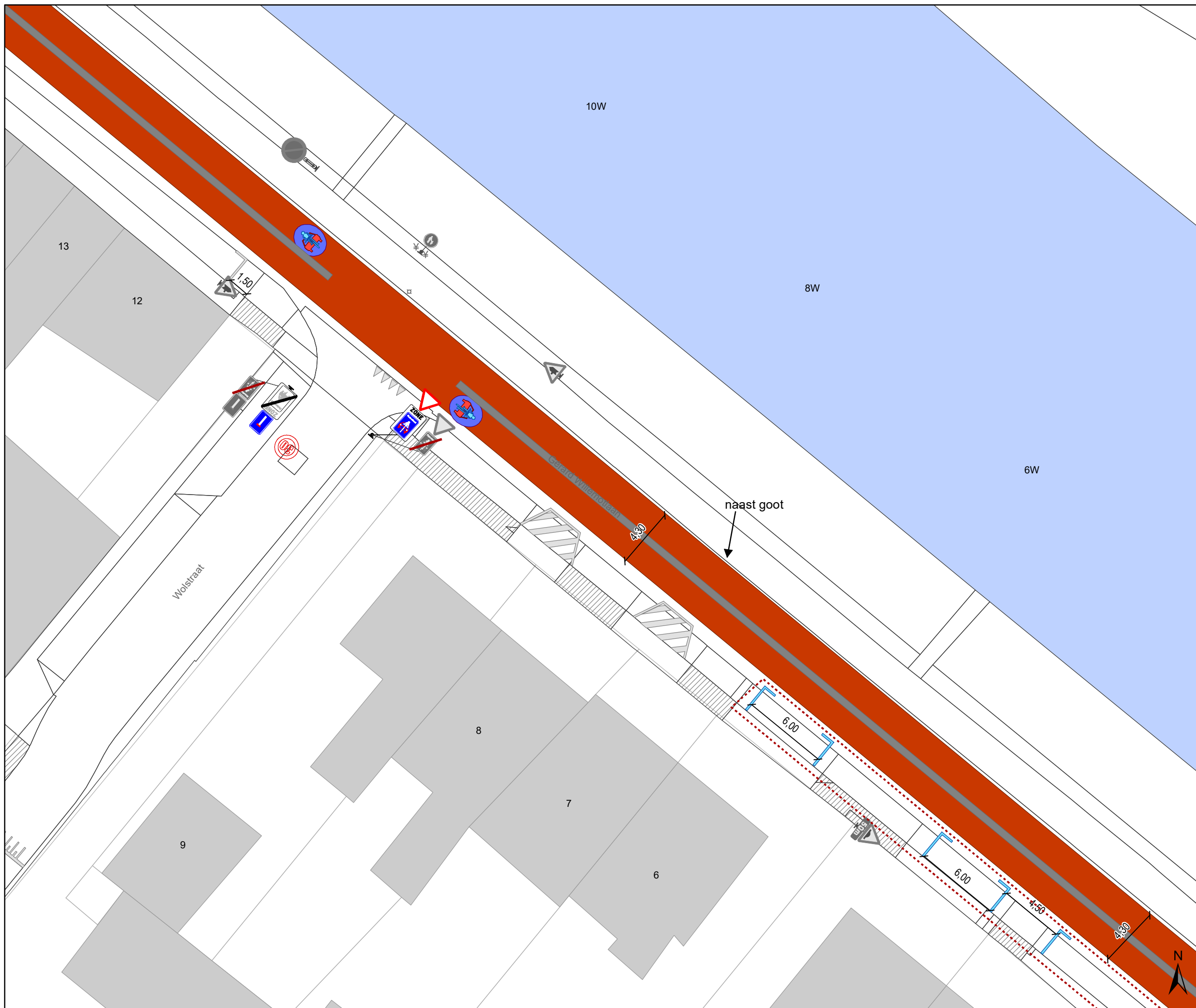


gent: Mobiliteitsbedrijf stad Gent
Verkeerstechnische taken

TOPLAAG Groendreef - Trekweg

Dossiernummer P-224601

DATUM	SCHAAL	PLAN	P.FORMAAT
23/03/2022	1/250	33/51	A3



Legende

- Bestaande verkeersborden
- Geplande verkeersborden
- Te verwijderen verkeersborden

- Bestaande wegmarkeringen
- Geplande wegmarkeringen

OPGELET! Bestaande wegmarkeringen die verdwijnen door de toplaag moeten opnieuw aangebracht worden

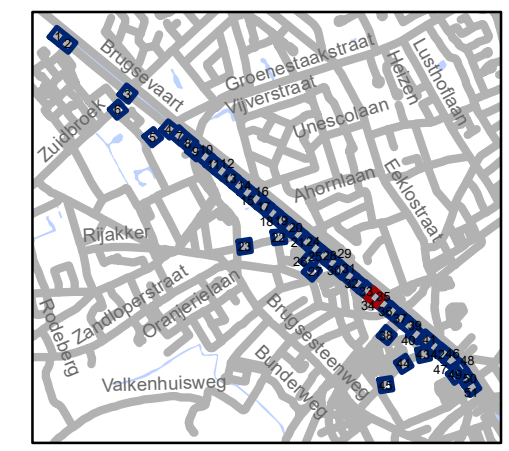
- Te verwijderen wegmarkeringen
- MIDDENMARKERING breedte 50cm GRIJS (RAL7043)

Overige

- Ander gepland dossier (in voorbereiding bij MOBBD)
- uitgevoerde dossier (MOBBD)
- Ander gepland dossier (ter uitvoering bij DWBW)

Straatmeubilair

- Bestaand paaltje
- Bestaande fietsenstalling
- ontharden

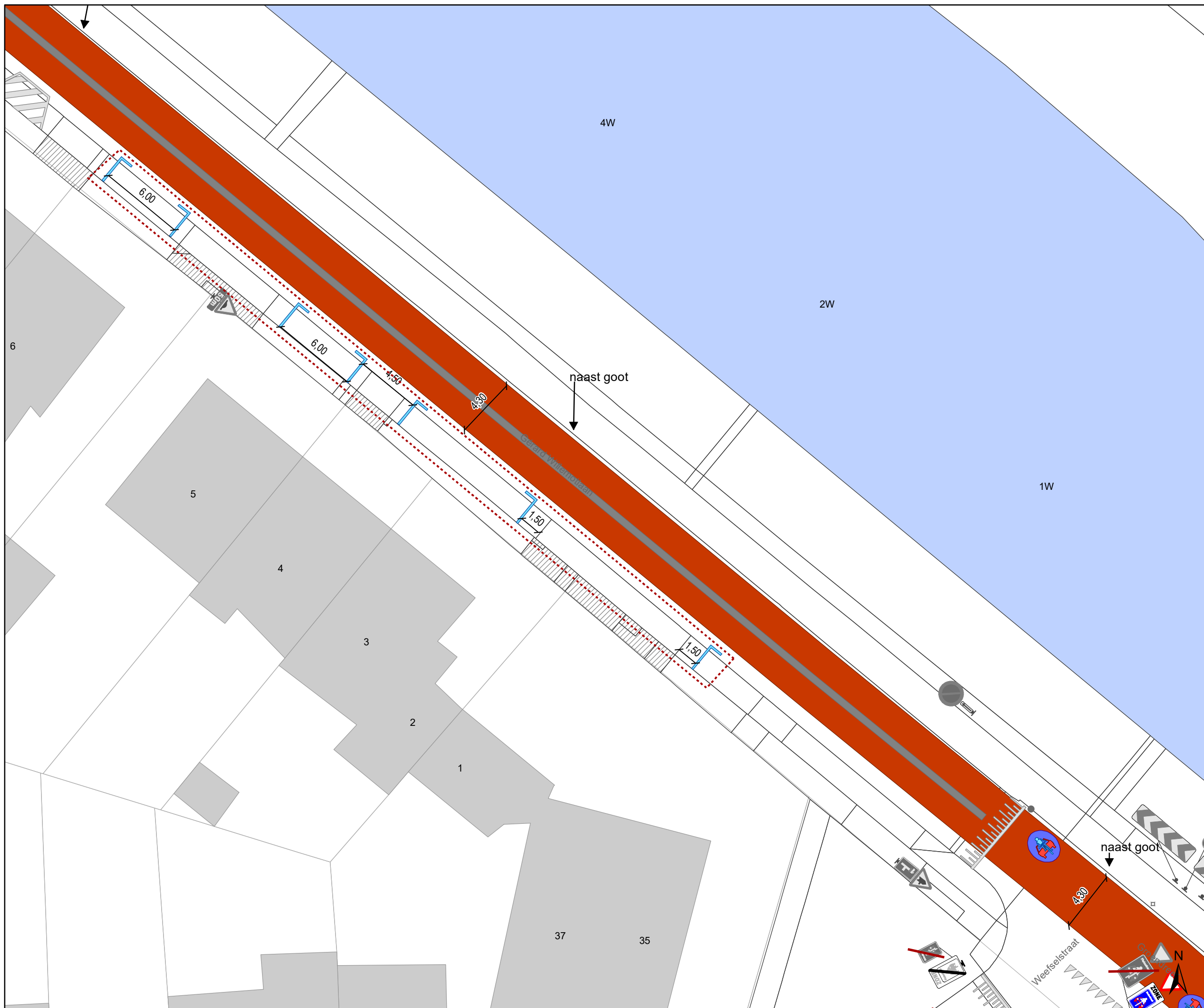


gent: Mobiliteitsbedrijf stad Gent
Verkeerstechnische taken




TOPLAAG Groendreef - Trekweg



Dossiernummer P-224601

DATUM	SCHAAL	PLAN	P FORMAAT
23/03/2022	1/250	34/51	A3





Legende




-  Bestaande verkeersborden
-  Geplande verkeersborden
-  Te verwijderen verkeersborden

-  Bestaande wegmarkeringen
-  Geplande wegmarkeringen




OPGELET! Bestaande wegmarkeringen die verdwijnen door de toplaag moeten opnieuw aangebracht worden

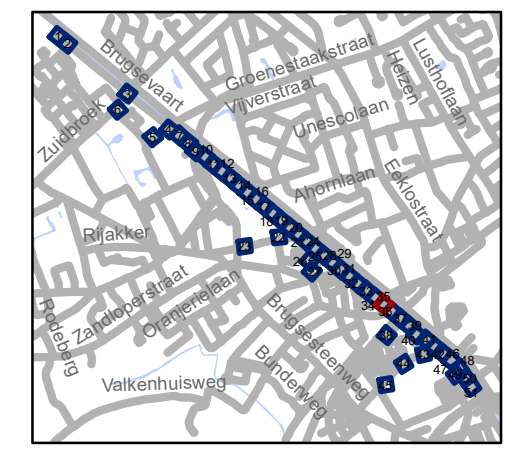
-  Te verwijderen wegmarkeringen
-  MIDDENMARKERING breedte 50cm GRIJS (RAL7043)

Overige

-  Ander gepland dossier (in voorbereiding bij MOBBD)
-  uitgevoerde dossier (MOBBD)
-  Ander gepland dossier (ter uitvoering bij DWBW)

Straatmeubilair

-  Bestaand paaltje
-  Bestaande fietsenstalling
-  ontharden

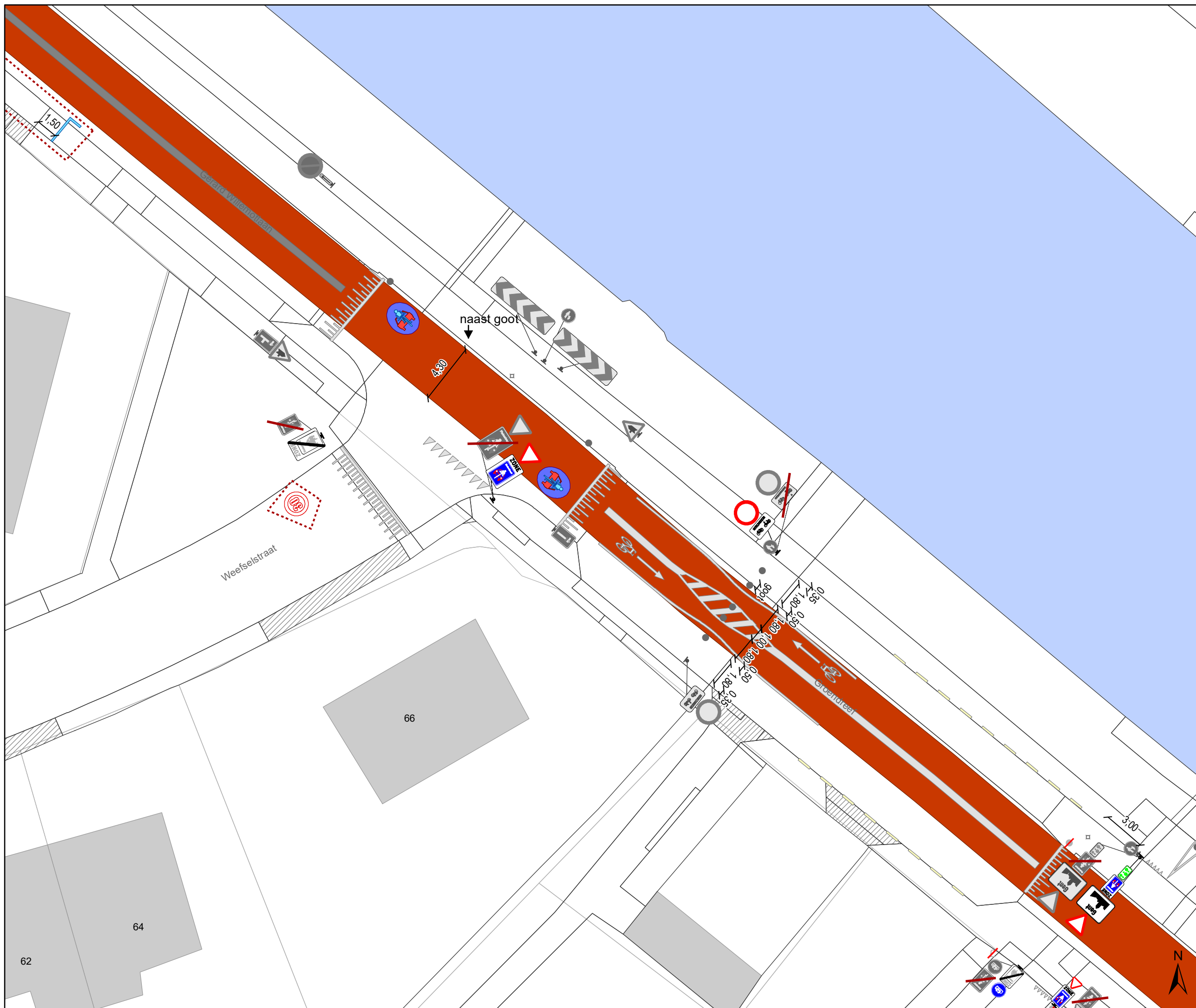


gent: Mobiliteitsbedrijf stad Gent
Verkeerstechnische taken

TOPLAAG Groendreef - Trekweg

Dossiernummer P-224601

DATUM	SCHAAL	PLAN	P.FORMAAT
23/03/2022	1/250	35/51	A3



Legende

- Bestaande verkeersborden
- Geplande verkeersborden
- Te verwijderen verkeersborden
- Bestaande wegmarkeringen
- Geplande wegmarkeringen

OPGELET! Bestaande wegmarkeringen die verdwijnen door de toplaag moeten opnieuw aangebracht worden

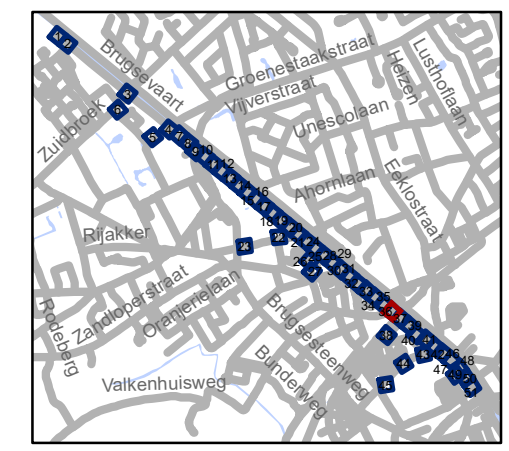
- Te verwijderen wegmarkeringen
- MIDDENMARKERING breedte 50cm GRIJS (RAL7043)

Overige

- Ander gepland dossier (in voorbereiding bij MOBBD)
- uitgevoerde dossier (MOBBD)
- Ander gepland dossier (ter uitvoering bij DWBW)

Straatmeubilair

- Bestaand paaltje
- Bestaande fietsenstalling
- ontharden

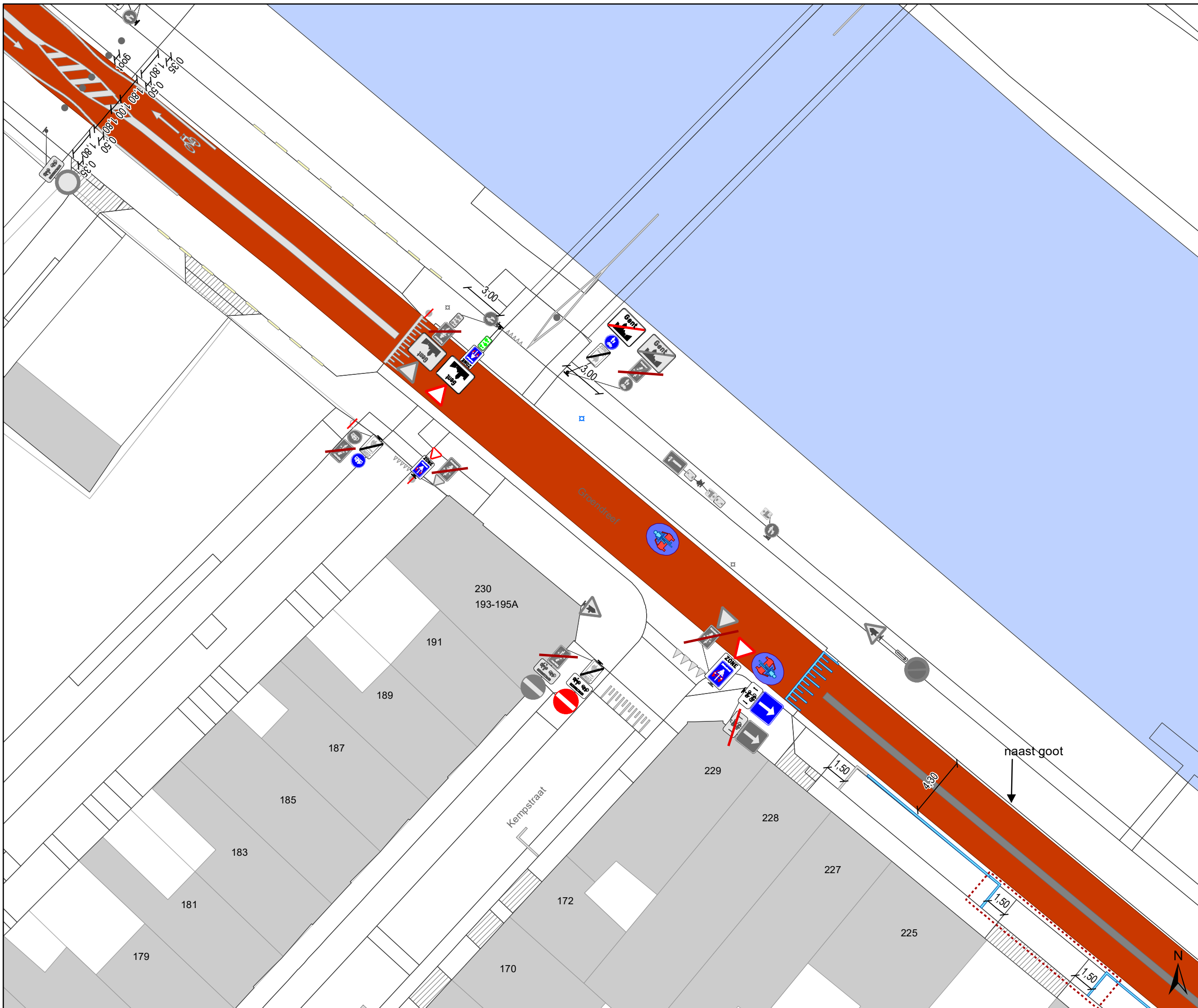


gent: Mobiliteitsbedrijf stad Gent
Verkeerstechnische taken

TOPLAAG Groendreef - Trekweg

Dossiernummer P-224601

DATUM	SCHAAL	PLAN	P.FORMAAT
23/03/2022	1/250	36/51	A3



Legende

- Bestaande verkeersborden
- Geplande verkeersborden
- Te verwijderen verkeersborden
- Bestaande wegmarkeringen
- Geplande wegmarkeringen

OPGELET! Bestaande wegmarkeringen die verdwijnen door de toplaag moeten opnieuw aangebracht worden

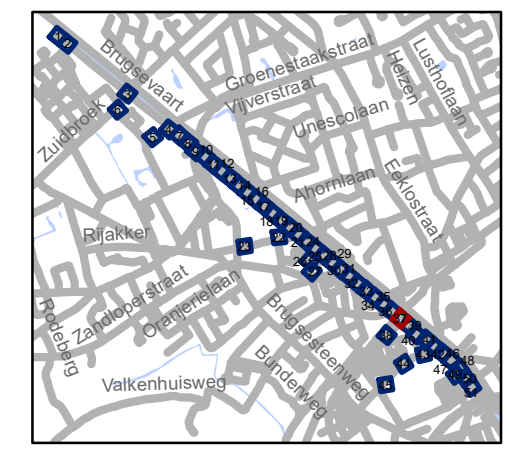
- Te verwijderen wegmarkeringen
- MIDDENMARKERING breedte 50cm GRIJS (RAL7043)

Overige

- Ander gepland dossier (in voorbereiding bij MOBBED)
- uitgevoerde dossier (MOBBED)
- Ander gepland dossier (ter uitvoering bij DWBW)

Straatmeubilair

- Bestaand paaltje
- Bestaande fietsenstalling
- ontharden

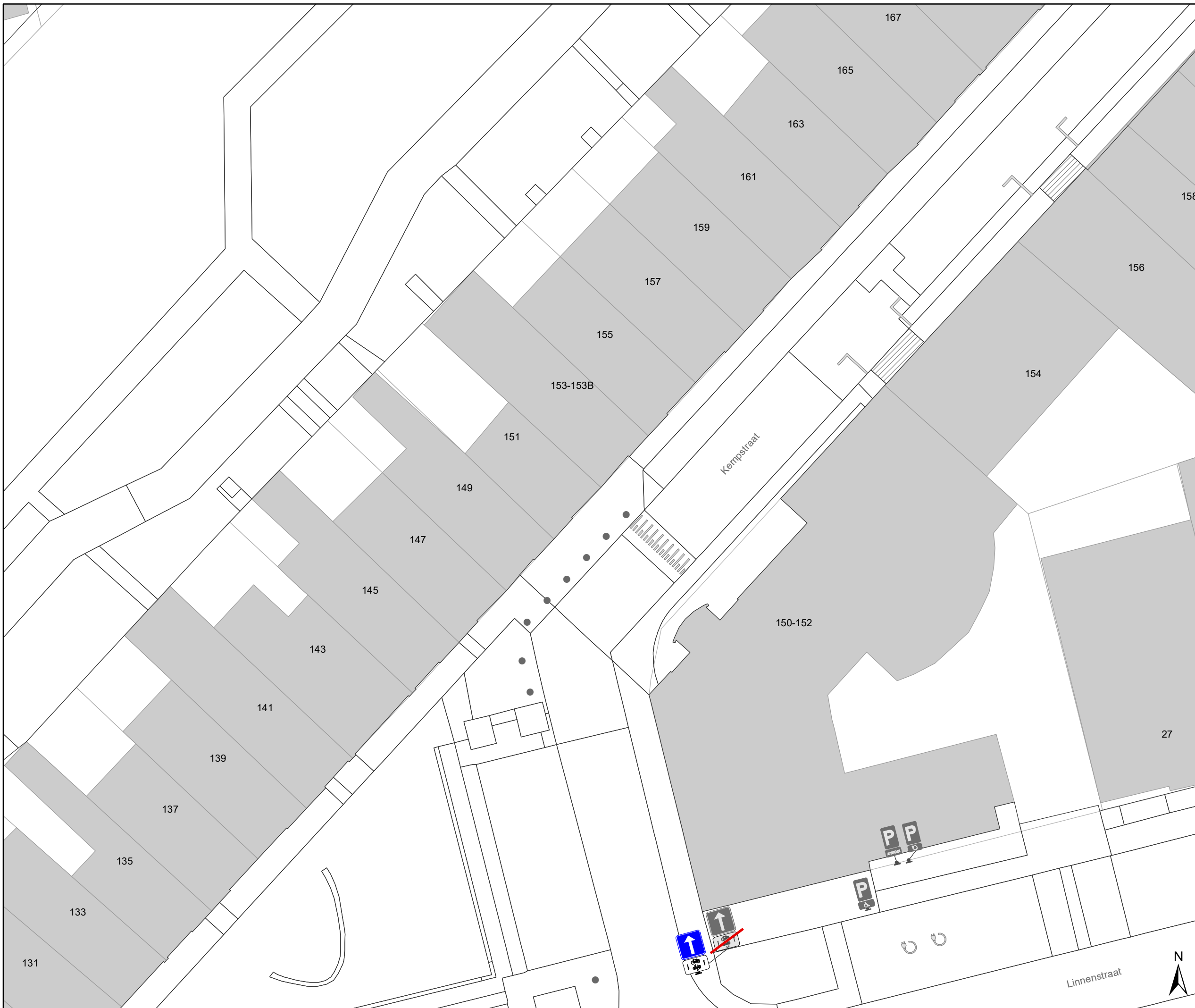


gent: Mobiliteitsbedrijf stad Gent
Verkeerstechnische taken




TOPLAAG Groendreef - Trekweg



Dossiernummer P-224601

DATUM	SCHAAL	PLAN	P.FORMAAT
23/03/2022	1/250	37/51	A3





Legende




-  Bestaande verkeersborden
-  Geplande verkeersborden
-  Te verwijderen verkeersborden

-  Bestaande wegmarkeringen
-  Geplande wegmarkeringen




OPGELET! Bestaande wegmarkeringen die verdwijnen door de toplaag moeten opnieuw aangebracht worden

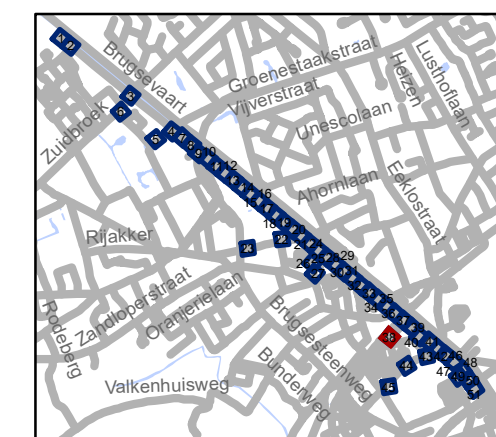
-  Te verwijderen wegmarkeringen
-  MIDDENMARKERING breedte 50cm GRIJS (RAL7043)

Overige

-  Ander gepland dossier (in voorbereiding bij MOBBD)
-  uitgevoerde dossier (MOBBD)
-  Ander gepland dossier (ter uitvoering bij DWBW)

Straatmeubilair

-  Bestaand paaltje
-  Bestaande fietsenstalling
-  ontharden

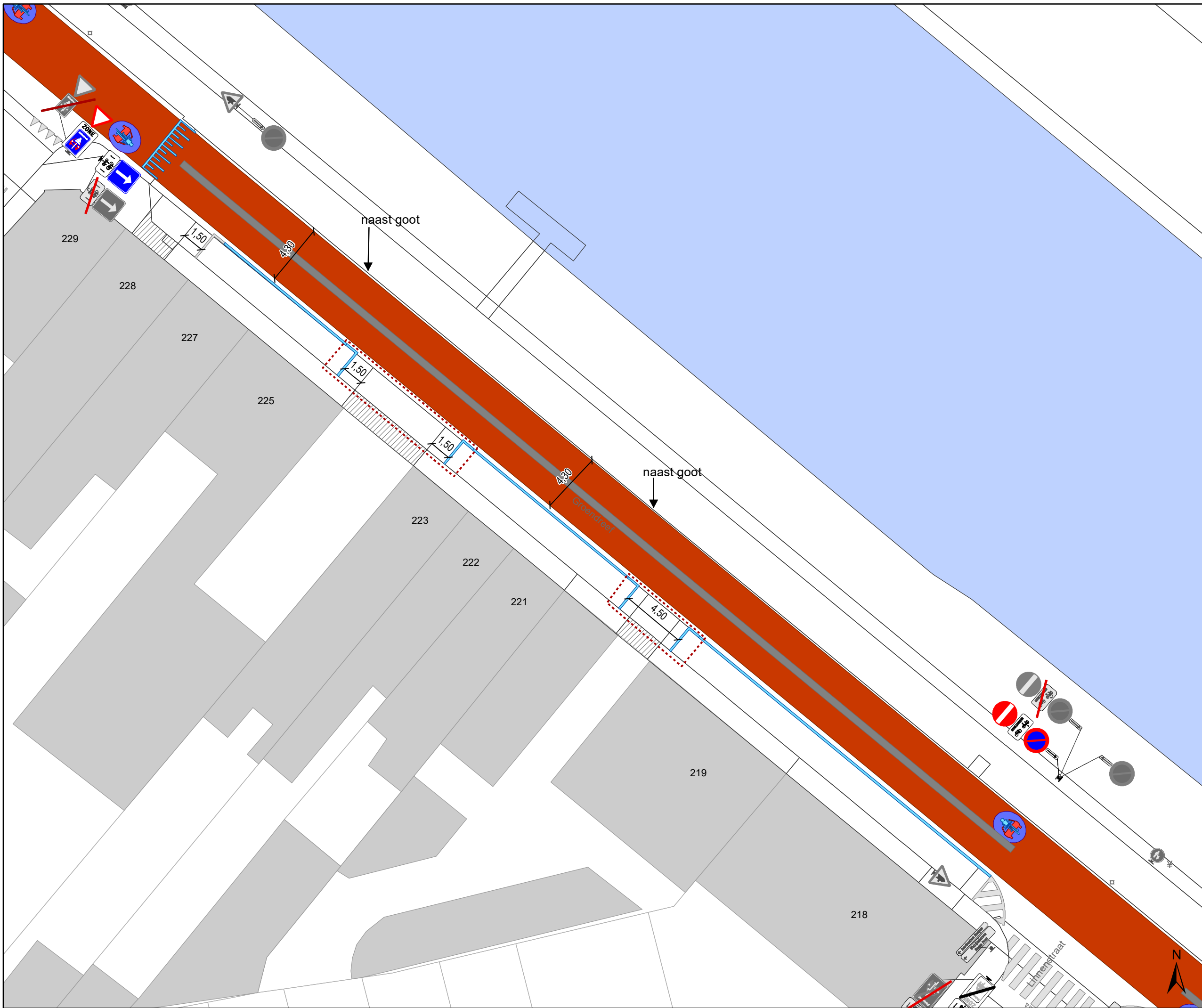


gent: Mobiliteitsbedrijf stad Gent
Verkeerstechnische taken

TOPLAAG
Groendreef - Trekweg

Dossiernummer P-224601

DATUM	SCHAAL	PLAN	P.FORMAAT
23/03/2022	1/250	38/51	A3



Legende

- Bestaande verkeersborden
- Geplande verkeersborden
- Te verwijderen verkeersborden

- Bestaande wegmarkeringen
- Geplande wegmarkeringen

OPGELET! Bestaande wegmarkeringen die verdwijnen door de toplaag moeten opnieuw aangebracht worden

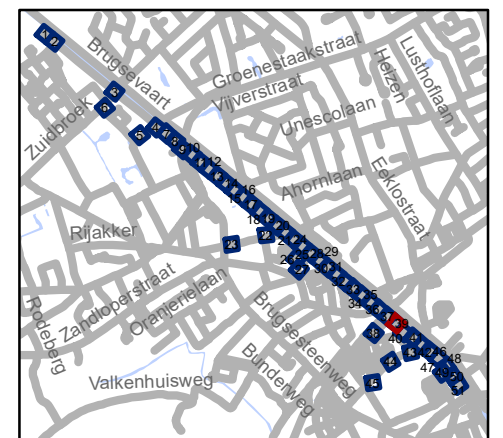
- Te verwijderen wegmarkeringen
- MIDDENMARKERING breedte 50cm GRIJS (RAL7043)

Overige

- Ander gepland dossier (in voorbereiding bij MOBBD)
- uitgevoerde dossier (MOBBD)
- Ander gepland dossier (ter uitvoering bij DWBW)

Straatmeubilair

- Bestaand paaltje
- Bestaande fietsenstalling
- ontharden

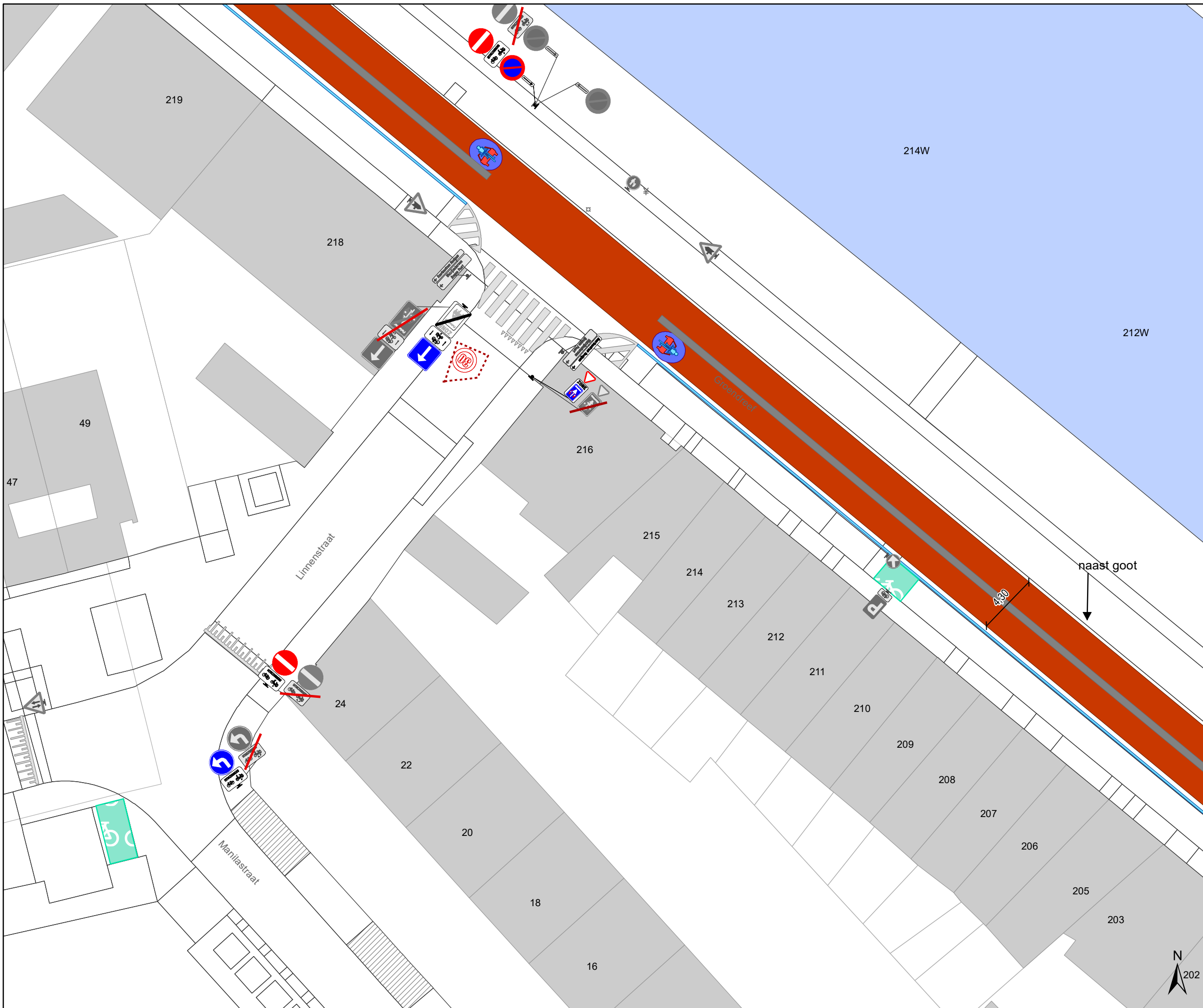


gent: Mobiliteitsbedrijf stad Gent
Verkeerstechnische taken

TOPLAAG Groendreef - Trekweg

Dossiernummer P-224601

DATUM	SCHAAL	PLAN	P.FORMAAT
23/03/2022	1/250	39/51	A3



Legende

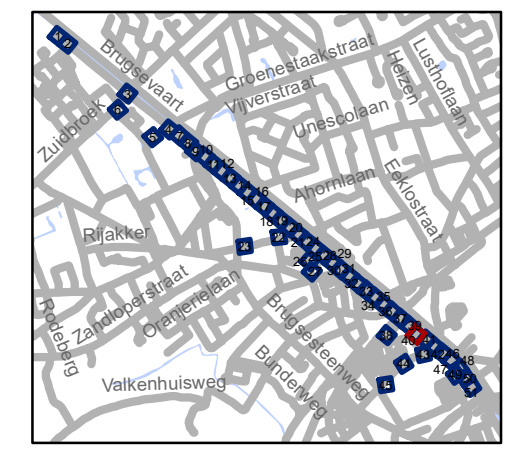
- Bestaande verkeersborden
- Geplande verkeersborden
- Te verwijderen verkeersborden
- Bestaande wegmarkeringen
- Geplande wegmarkeringen

OPGELET! Bestaande wegmarkeringen die verdwijnen door de toplaag moeten opnieuw aangebracht worden

- Te verwijderen wegmarkeringen
- MIDDENMARKERING breedte 50cm GRIJS (RAL7043)

- Overige**
- Ander gepland dossier (in voorbereiding bij MOBBER)
 - uitgevoerde dossier (MOBBER)
 - Ander gepland dossier (ter uitvoering bij DWBW)

- Straatmeubilair**
- Bestaand paaltje
 - Bestaande fietsenstalling
 - ontharden

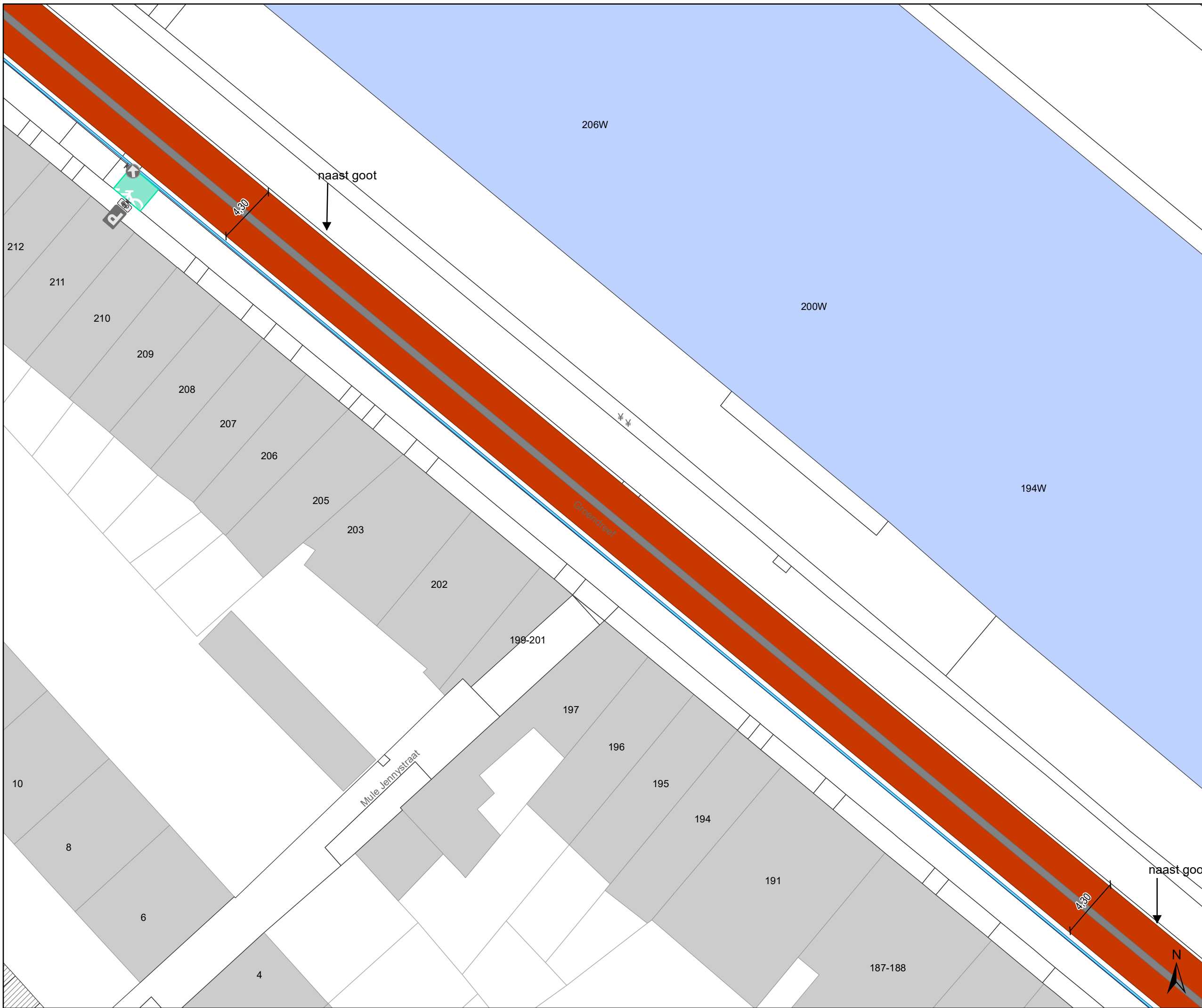


gent: Mobiliteitsbedrijf stad Gent
Verkeerstechnische taken




TOPLAAG
Groendreef - Trekweg



Dossiernummer P-224601

DATUM	SCHAAL	PLAN	P.FORMAAT
23/03/2022	1/250	40/51	A3





Legende




-  Bestaande verkeersborden
-  Geplande verkeersborden
-  Te verwijderen verkeersborden

-  Bestaande wegmarkeringen
-  Geplande wegmarkeringen




OPGELET! Bestaande wegmarkeringen die verdwijnen door de toplaag moeten opnieuw aangebracht worden

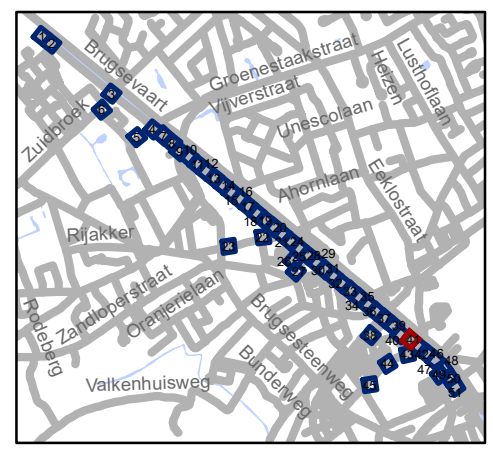
-  Te verwijderen wegmarkeringen
-  MIDDENMARKERING breedte 50cm GRIJS (RAL7043)

Overige

-  Ander gepland dossier (in voorbereiding bij MOBBD)
-  uitgevoerde dossier (MOBBD)
-  Ander gepland dossier (ter uitvoering bij DWBW)

Straatmeubilair

-  Bestaand paaltje
-  Bestaande fietsenstalling
-  ontharden

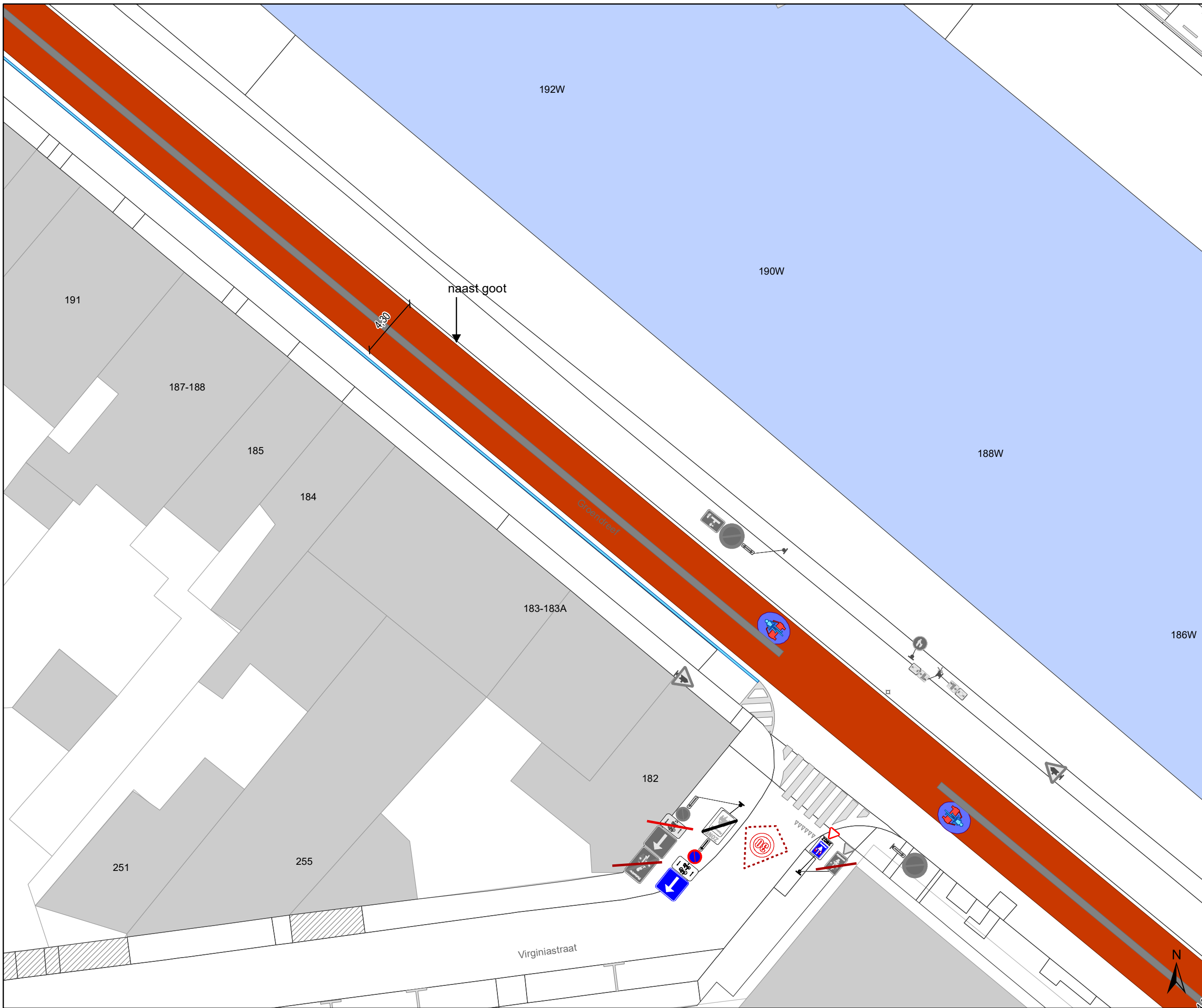


gent: Mobiliteitsbedrijf stad Gent
Verkeerstechnische taken





TOPLAAG
Groendreef - Trekweg



Dossiernummer P-224601

DATUM	SCHAAL	PLAN	P.FORMAAT
23/03/2022	1/250	41/51	A3





Legende




-  Bestaande verkeersborden
-  Geplande verkeersborden
-   Te verwijderen verkeersborden

-  Bestaande wegmarkeringen
-  Geplande wegmarkeringen




OPGELET! Bestaande wegmarkeringen die verdwijnen door de toplaag moeten opnieuw aangebracht worden

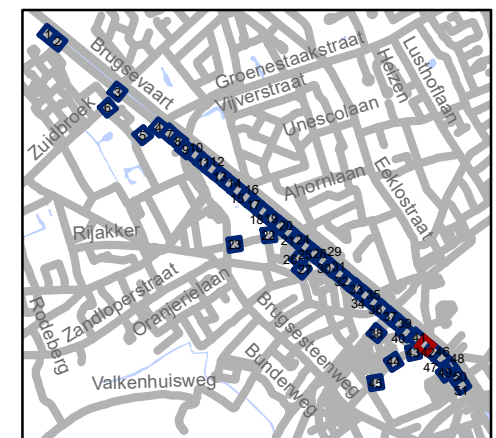
-  Te verwijderen wegmarkeringen
-  MIDDENMARKERING breedte 50cm GRIJS (RAL7043)

Overige

-  Ander gepland dossier (in voorbereiding bij MOBBD)
-  uitgevoerde dossier (MOBBD)
-  Ander gepland dossier (ter uitvoering bij DWBW)

Straatmeubilair

-  Bestaand paaltje
-  Bestaande fietsenstalling
-  ontharden

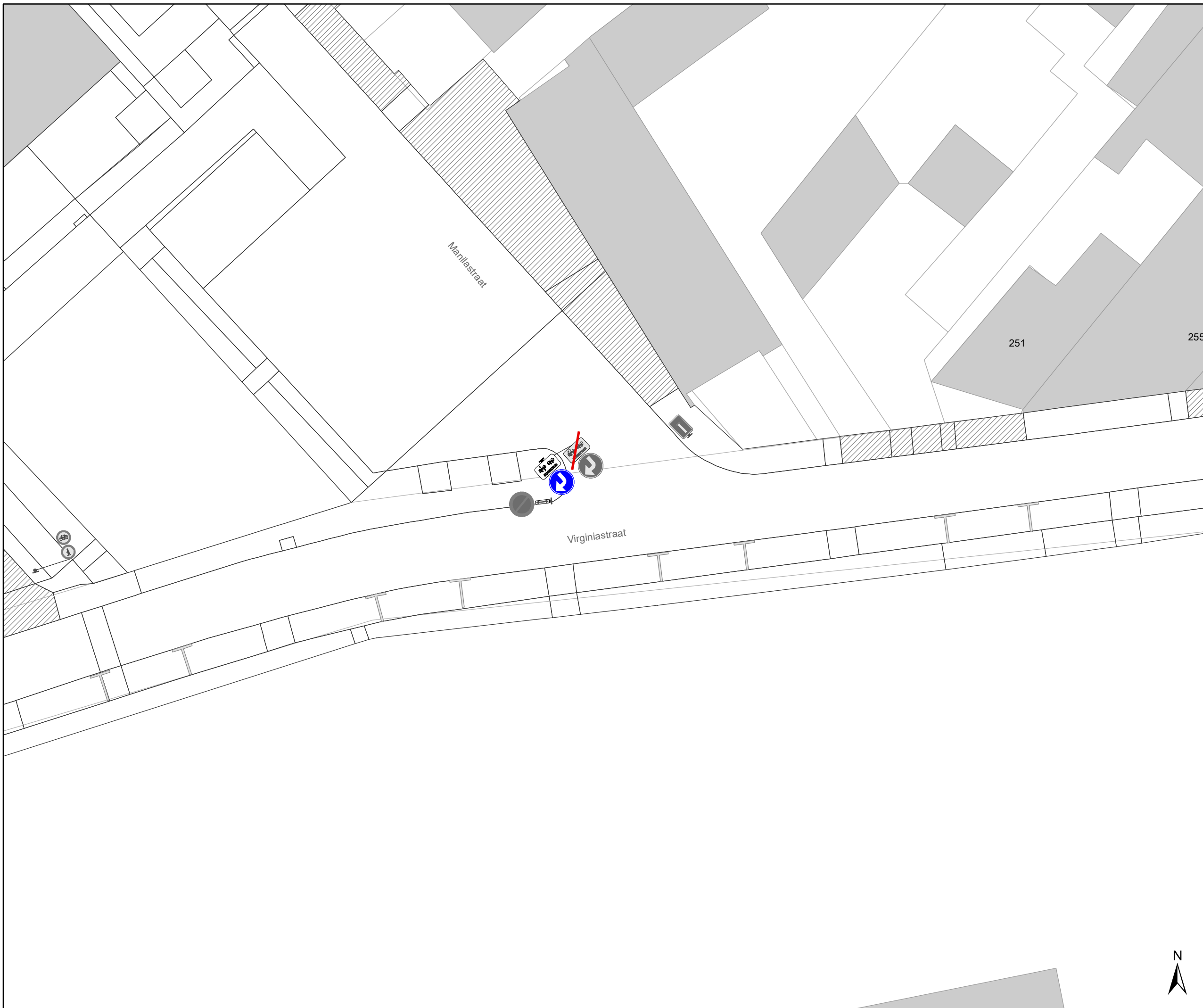


gent: Mobiliteitsbedrijf stad Gent
Verkeerstechnische taken


TOPLAAG Groendreef - Trekweg

Dossiernummer P-224601



DATUM	SCHAAL	PLAN	P.FORMAAT
23/03/2022	1/250	42/51	A3






Legende

-  Bestaande verkeersborden
-  Geplande verkeersborden
-  Te verwijderen verkeersborden
-  Bestaande wegmarkeringen
-  Geplande wegmarkeringen




OPGELET! Bestaande wegmarkeringen die verdwijnen door de toplaag moeten opnieuw aangebracht worden

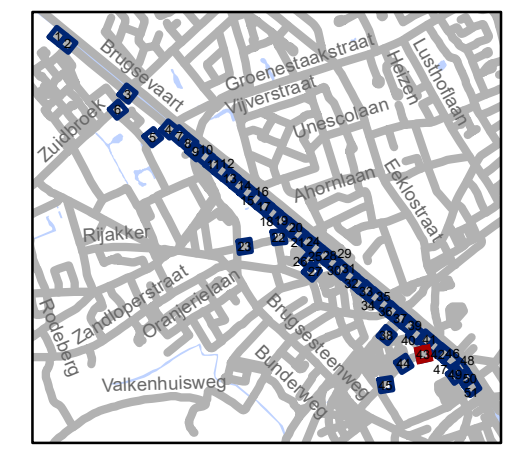
-  Te verwijderen wegmarkeringen
-  MIDDENMARKERING breedte 50cm GRIJS (RAL7043)

Overige

-  Ander gepland dossier (in voorbereiding bij MOBBD)
-  uitgevoerde dossier (MOBBD)
-  Ander gepland dossier (ter uitvoering bij DWBW)

Straatmeubilair

-  Bestaand paaltje
-  Bestaande fietsenstalling
-  ontharden



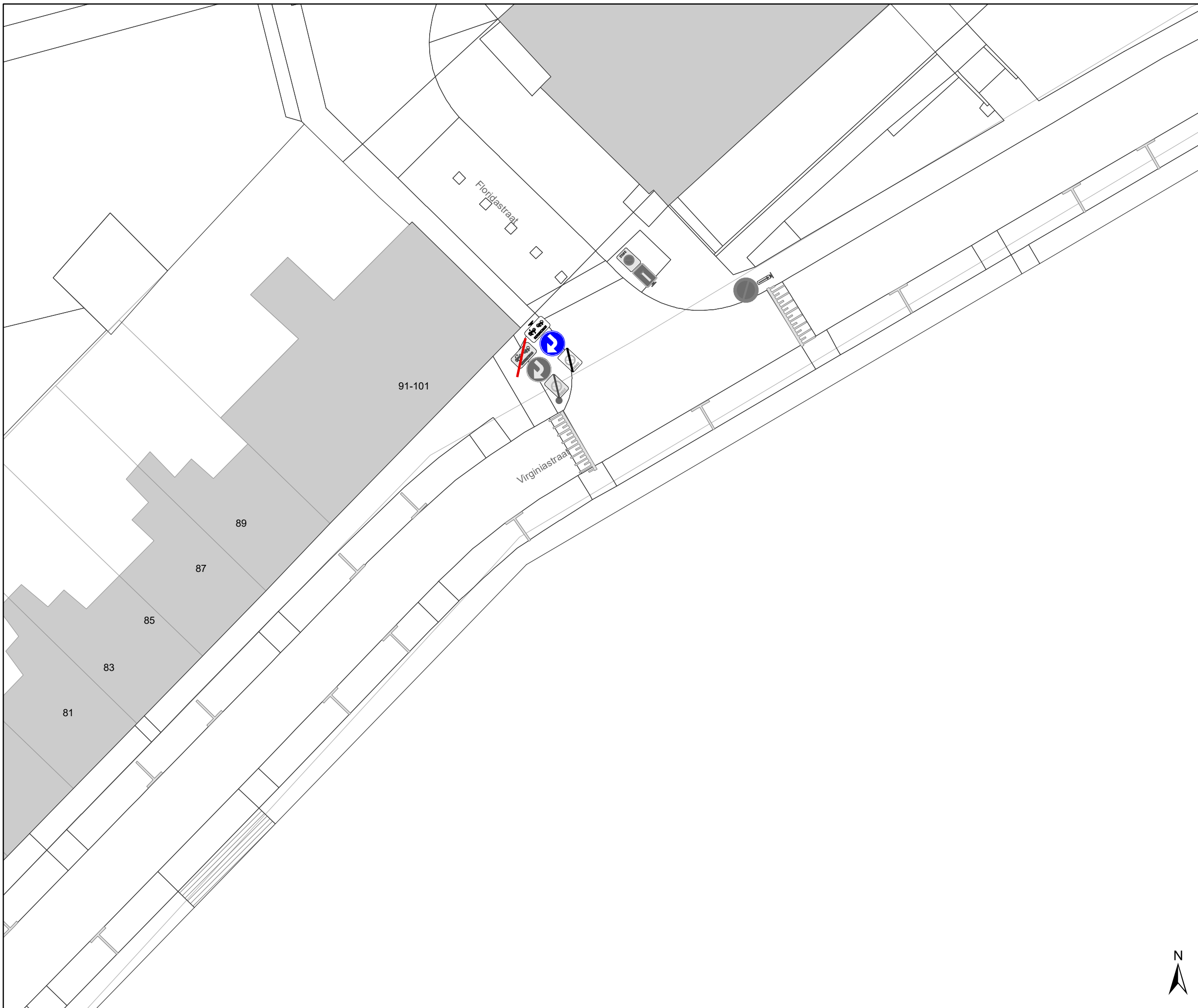
gent: Mobiliteitsbedrijf stad Gent
Verkeerstechnische taken

TOPLAAG Groendreef - Trekweg




Dossiernummer P-224601



DATUM	SCHAAL	PLAN	P.FORMAAT
23/03/2022	1/250	43/51	A3







Legende




-  Bestaande verkeersborden
-  Geplande verkeersborden
-  Te verwijderen verkeersborden

-  Bestaande wegmarkeringen
-  Geplande wegmarkeringen




OPGELET! Bestaande wegmarkeringen die verdwijnen door de toplaag moeten opnieuw aangebracht worden

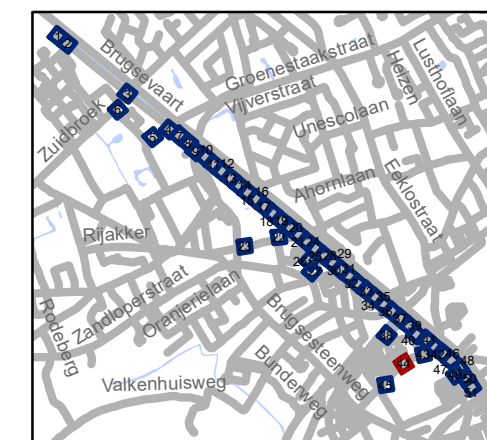
-  Te verwijderen wegmarkeringen
-  MIDDENMARKERING breedte 50cm GRIJS (RAL7043)

Overige

-  Ander gepland dossier (in voorbereiding bij MOBBD)
-  uitgevoerde dossier (MOBBD)
-  Ander gepland dossier (ter uitvoering bij DWBW)

Straatmeubilair

-  Bestaand paaltje
-  Bestaande fietsenstalling
-  ontharden

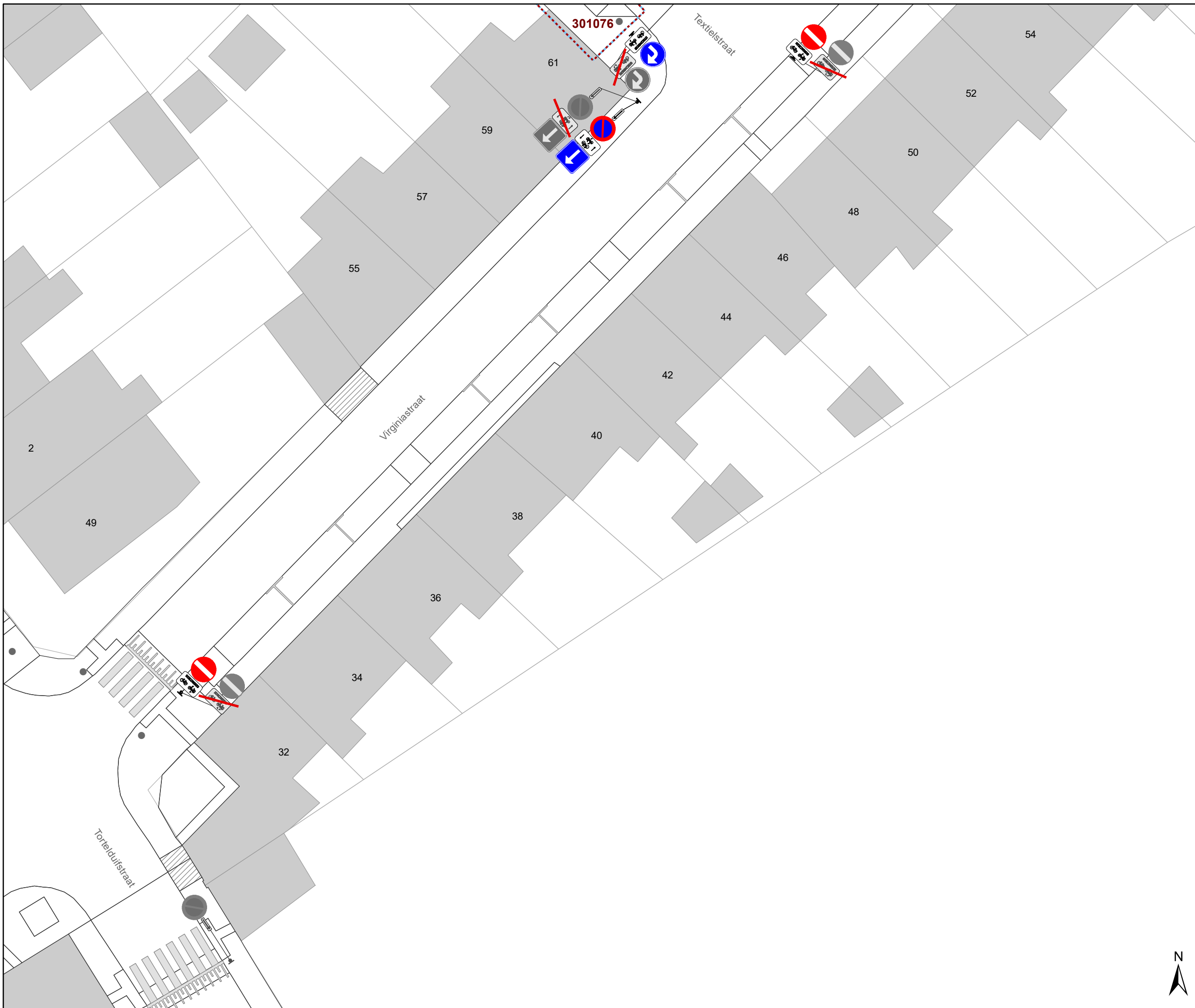


gent: Mobiliteitsbedrijf stad Gent
Verkeerstechnische taken

TOPLAAG Groendreef - Trekweg

Dossiernummer P-224601



DATUM	SCHAAL	PLAN	P.FORMAAT
23/03/2022	1/250	44/51	A3






Legende

-  Bestaande verkeersborden
-  Geplande verkeersborden
-   Te verwijderen verkeersborden
-  Bestaande wegmarkeringen
-  Geplande wegmarkeringen




OPGELET! Bestaande wegmarkeringen die verdwijnen door de toplaag moeten opnieuw aangebracht worden

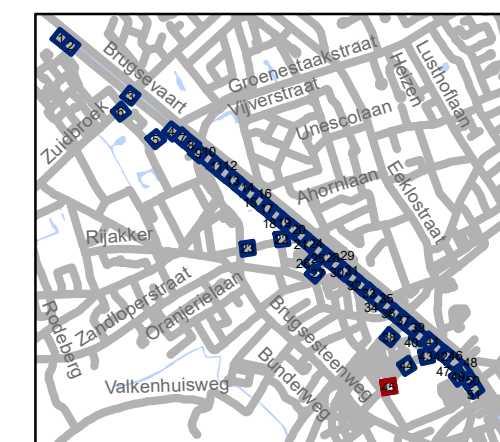
-  Te verwijderen wegmarkeringen
-  MIDDENMARKERING breedte 50cm GRIJS (RAL7043)

Overige

-  Ander gepland dossier (in voorbereiding bij MOBBD)
-  uitgevoerde dossier (MOBBD)
-  Ander gepland dossier (ter uitvoering bij DWBW)

Straatmeubilair

-  Bestaand paaltje
-  Bestaande fietsenstalling
-  ontharden



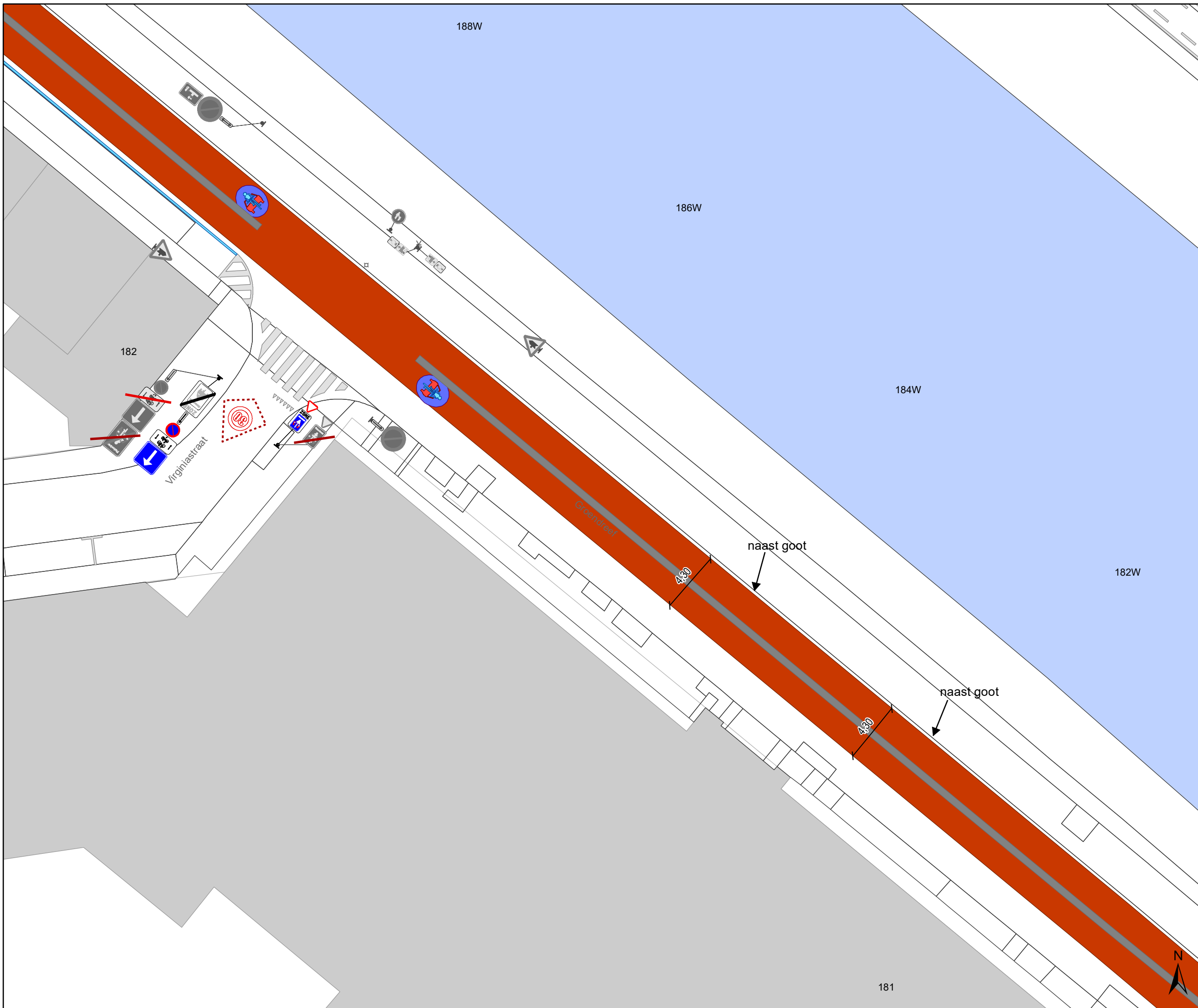
gent: Mobiliteitsbedrijf stad Gent
Verkeerstechnische taken

TOPLAAG
Groendreef - Trekweg

Dossiernummer P-224601

DATUM	SCHAAL	PLAN	P FORMAAT
23/03/2022	1/250	45/51	A3





Legende

- Bestaande verkeersborden
- Geplande verkeersborden
- Te verwijderen verkeersborden

- Bestaande wegmarkeringen
- Geplande wegmarkeringen

OPGELET! Bestaande wegmarkeringen die verdwijnen door de toplaag moeten opnieuw aangebracht worden

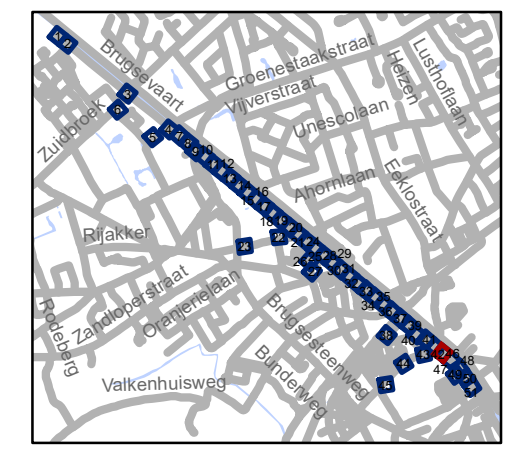
- Te verwijderen wegmarkeringen
- MIDDENMARKERING breedte 50cm GRIJS (RAL7043)

Overige

- Ander gepland dossier (in voorbereiding bij MOBBD)
- uitgevoerde dossier (MOBBD)
- Ander gepland dossier (ter uitvoering bij DWBW)

Straatmeubilair

- Bestaand paaltje
- Bestaande fietsenstalling
- ontharden

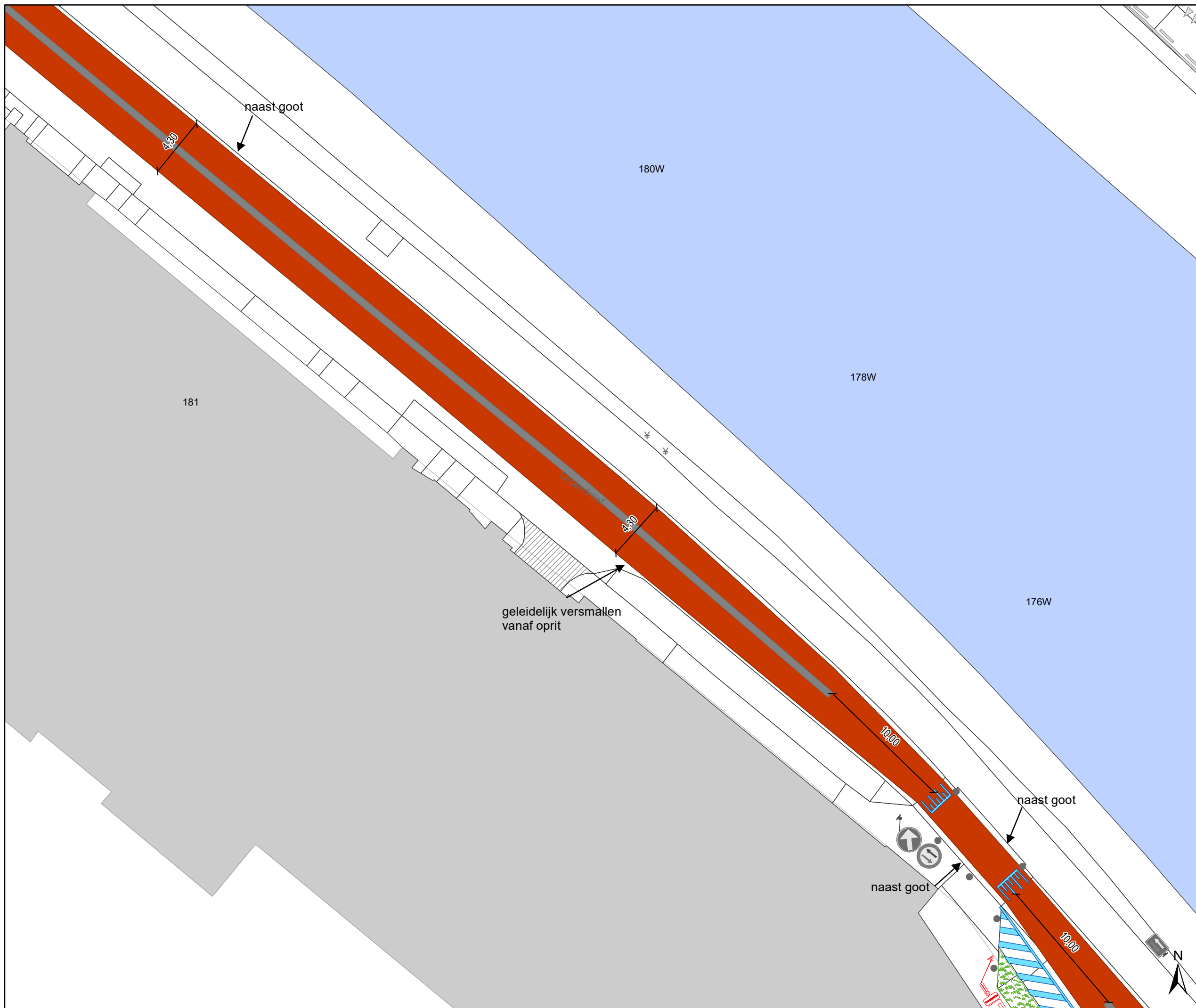


gent: Mobiliteitsbedrijf stad Gent
Verkeerstechnische taken

TOPLAAG Groendreef - Trekweg

Dossiernummer P-224601

DATUM	SCHAAL	PLAN	P.FORMAAT
23/03/2022	1/250	46/51	A3



Legende

- Bestaande verkeersborden
- Geplande verkeersborden
- Te verwijderen verkeersborden

- Bestaande wegmarkeringen
- Geplande wegmarkeringen

OPGELET! Bestaande wegmarkeringen die verdwijnen door de toplaag moeten opnieuw aangebracht worden

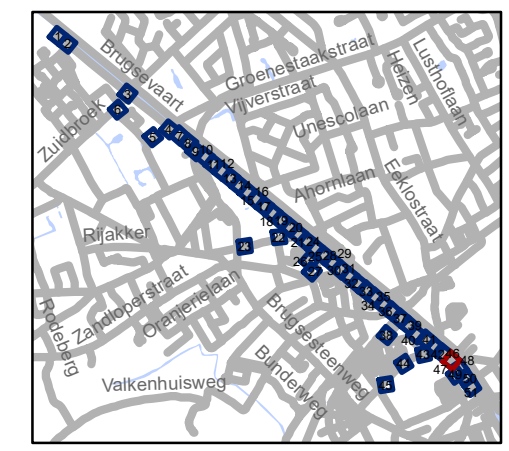
- Te verwijderen wegmarkeringen
- MIDDENMARKERING breedte 50cm GRIJS (RAL7043)

Overige

- Ander gepland dossier (in voorbereiding bij MOBBD)
- uitgevoerde dossier (MOBBD)
- Ander gepland dossier (ter uitvoering bij DWBW)

Straatmeubilair

- Bestaand paaltje
- Bestaande fietsenstalling
- ontharden

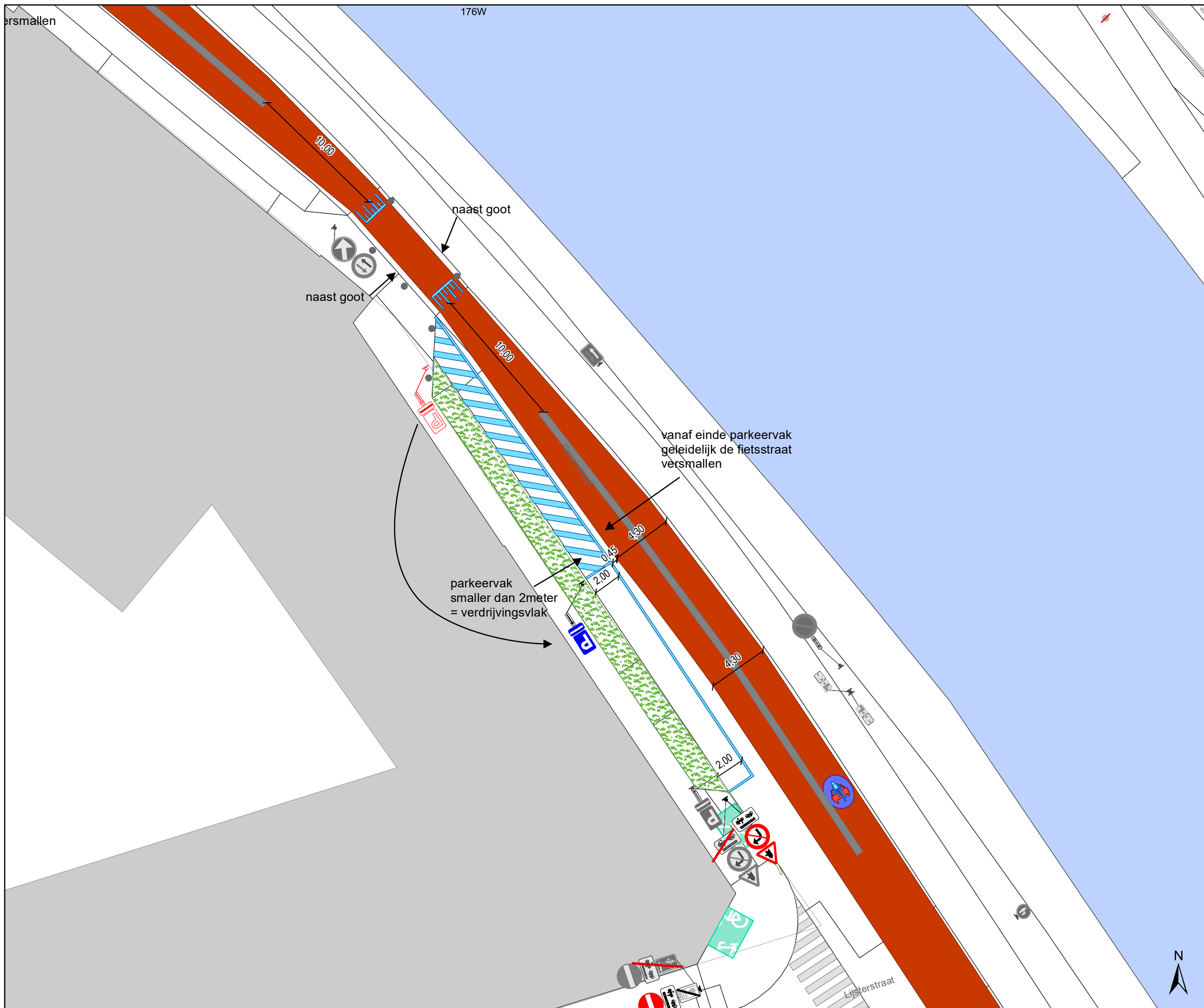


gent: Mobiliteitsbedrijf stad Gent
Verkeerstechnische taken

TOPLAAG Groendreef - Trekweg

Dossiernummer P-224601

DATUM	SCHAAL	PLAN	P.FORMAAT
23/03/2022	1/250	47/51	A3



Legende

- Bestaande verkeersborden
- Geplande verkeersborden
- Te verwijderen verkeersborden

- Bestaande wegmarkeringen
- Geplande wegmarkeringen

OPGELET! Bestaande wegmarkeringen die verdwijnen door de toplaag moeten opnieuw aangebracht worden

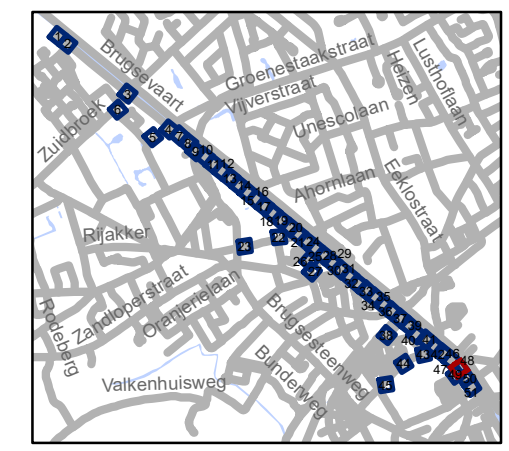
- Te verwijderen wegmarkeringen
- MIDDENMARKERING breedte 50cm GRIJS (RAL7043)

Overige

- Ander gepland dossier (in voorbereiding bij MOBBD)
- uitgevoerde dossier (MOBBD)
- Ander gepland dossier (ter uitvoering bij DWBW)

Straatmeubilair

- Bestaand paaltje
- Bestaande fietsenstalling
- ontharden

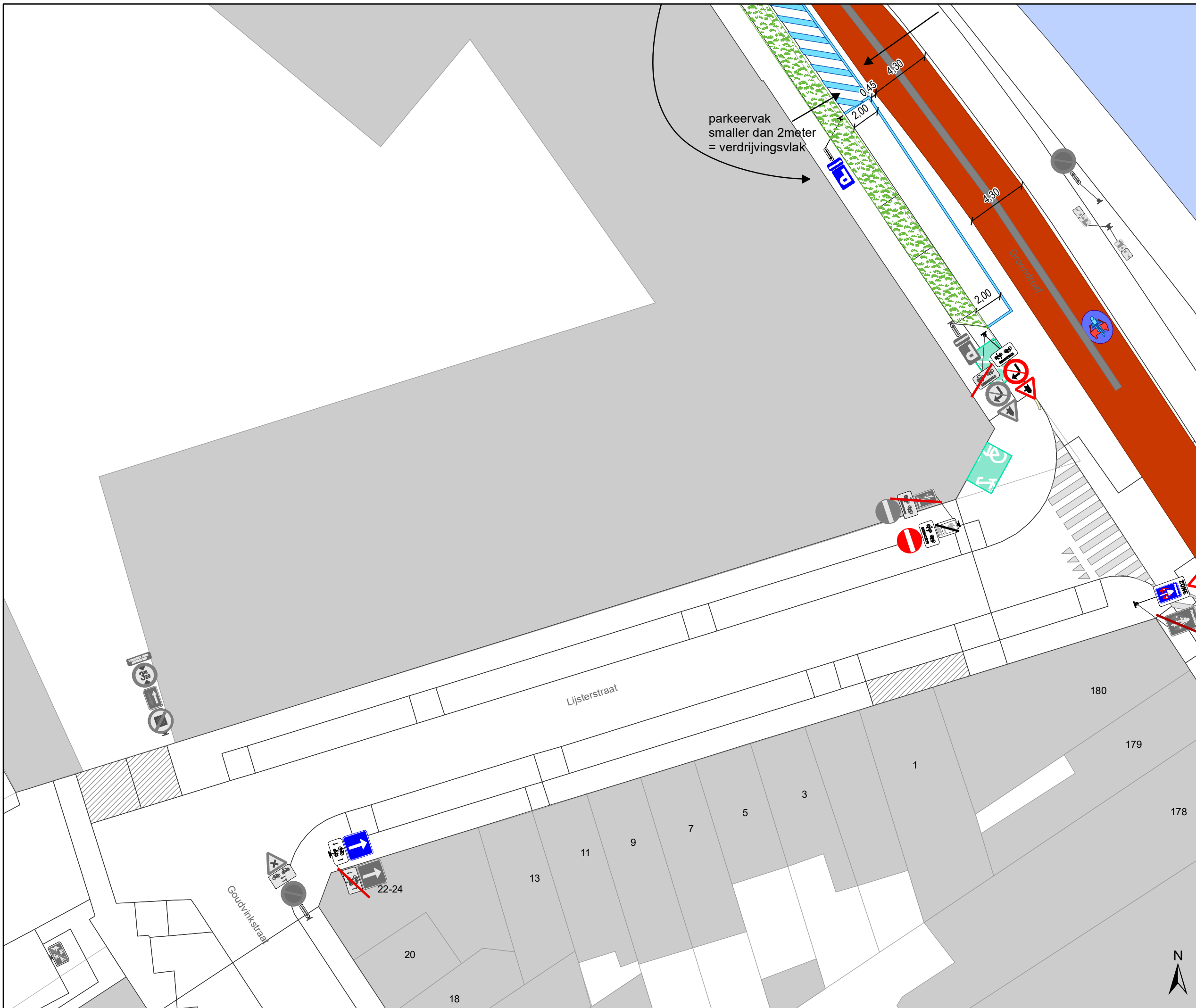


gent: Mobiliteitsbedrijf stad Gent
Verkeerstechnische taken

TOPLAAG Groendreef - Trekweg

Dossiernummer P-224601

DATUM	SCHAAL	PLAN	P.FORMAAT
23/03/2022	1/250	48/51	A3



Legende

- Bestaande verkeersborden
- Geplande verkeersborden
- Te verwijderen verkeersborden

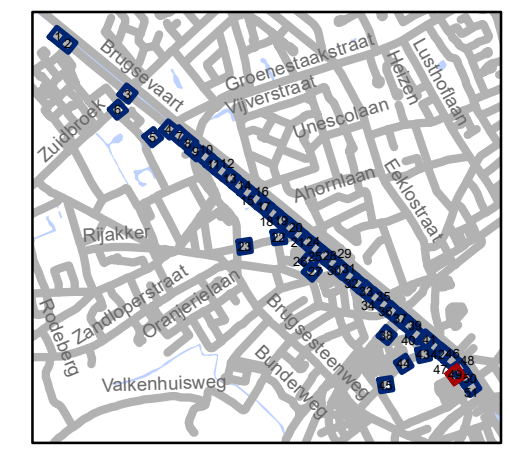
- Bestaande wegmarkeringen
- Geplande wegmarkeringen

OPGELET! Bestaande wegmarkeringen die verdwijnen door de toplaag moeten opnieuw aangebracht worden

- Te verwijderen wegmarkeringen
- MIDDENMARKERING breedte 50cm GRIJS (RAL7043)

- Overige**
- Ander gepland dossier (in voorbereiding bij MOBBD)
 - uitgevoerde dossier (MOBBD)
 - Ander gepland dossier (ter uitvoering bij DWBW)

- Straatmeubilair**
- Bestaand paaltje
 - Bestaande fietsenstalling
 - ontharden

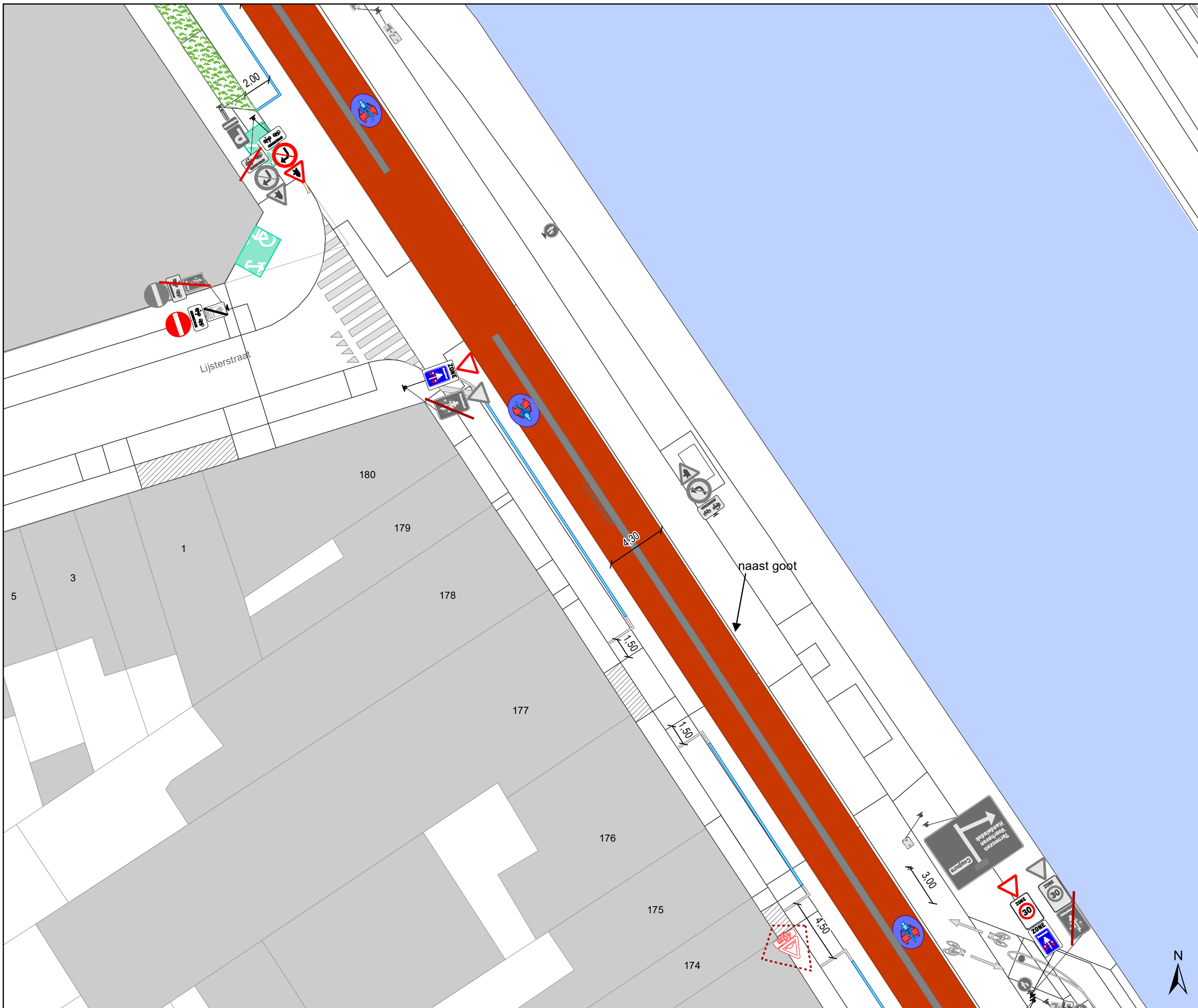


gent: Mobiliteitsbedrijf stad Gent
Verkeerstechnische taken

TOPLAAG
Groendreef - Trekweg

Dossiernummer P-224601

DATUM	SCHAAL	PLAN	P FORMAAT
23/03/2022	1/250	49/51	A3



Legende

- Bestaande verkeersborden
- Geplande verkeersborden
- Te verwijderen verkeersborden
- Bestaande wegmarkeringen
- Geplande wegmarkeringen

OPGELET! Bestaande wegmarkeringen die verdwijnen door de toplaag moeten opnieuw aangebracht worden

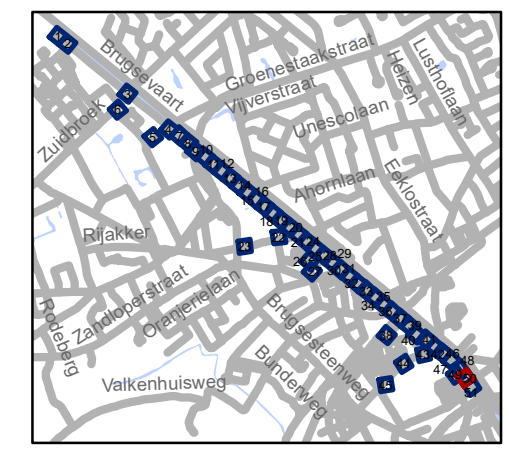
- Te verwijderen wegmarkeringen
- MIDDENMARKERING breedte 50cm GRIJS (RAL7043)

Overige

- Ander gepland dossier (in voorbereiding bij MOBBD)
- uitgevoerde dossier (MOBBD)
- Ander gepland dossier (ter uitvoering bij DWBW)

Straatmeubilair

- Bestaand paaltje
- Bestaande fietsenstalling
- ontharden

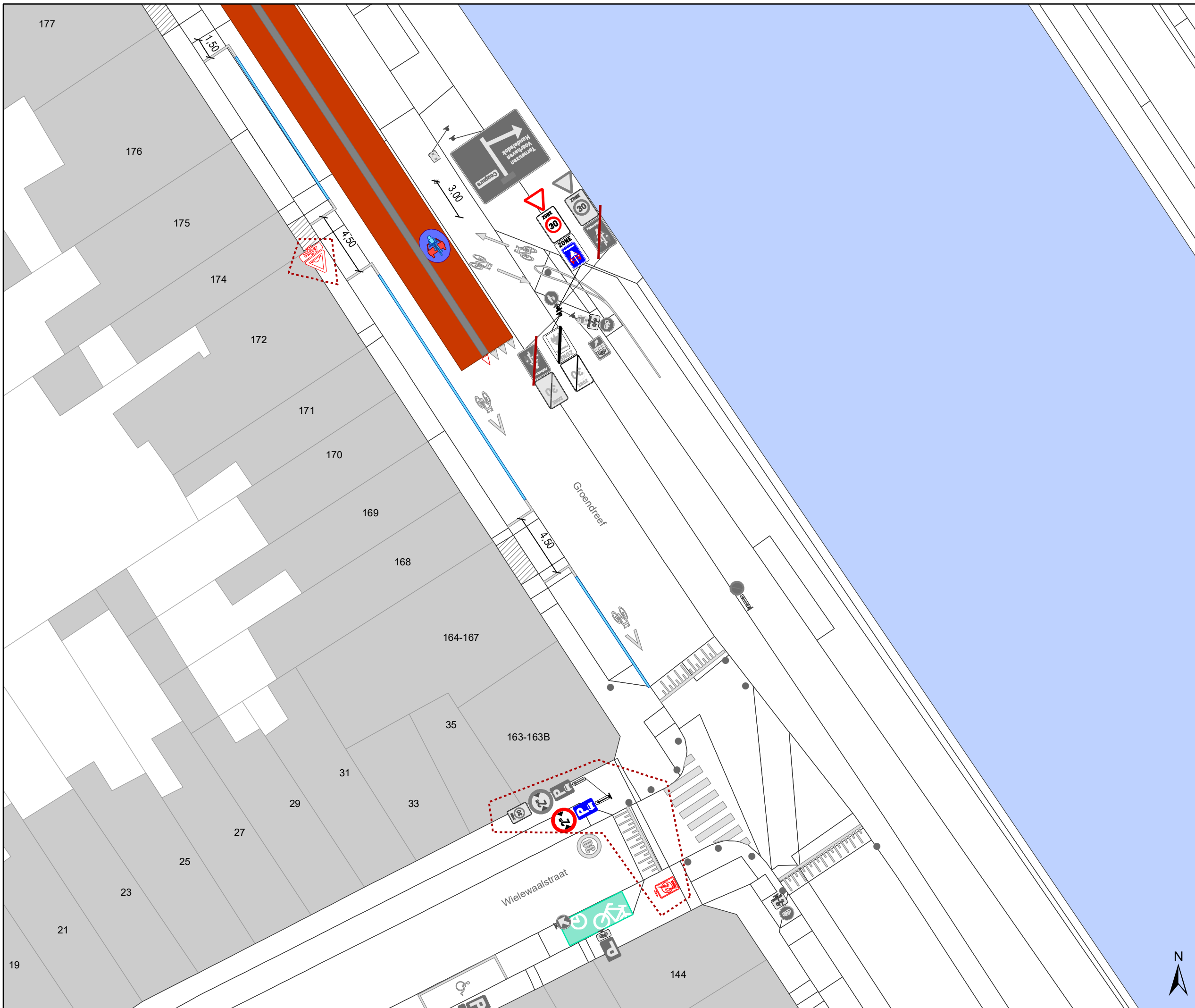


gent: Mobiliteitsbedrijf stad Gent
Verkeerstechnische taken

TOPLAAG
Groendreef - Trekweg

Dossiernummer P-224601

DATUM	SCHAAL	PLAN	P FORMAAT
23/03/2022	1/250	50/51	A3



Legende

- Bestaande verkeersborden
- Geplande verkeersborden
- Te verwijderen verkeersborden

- Bestaande wegmarkeringen
- Geplande wegmarkeringen

OPGELET! Bestaande wegmarkeringen die verdwijnen door de toplaag moeten opnieuw aangebracht worden

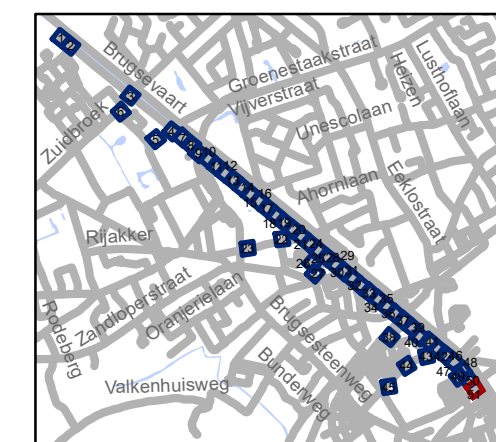
- Te verwijderen wegmarkeringen
- MIDDENMARKERING breedte 50cm GRIJS (RAL7043)

Overige

- Ander gepland dossier (in voorbereiding bij MOBBD)
- uitgevoerde dossier (MOBBD)
- Ander gepland dossier (ter uitvoering bij DWBW)

Straatmeubilair

- Bestaand paaltje
- Bestaande fietsenstalling
- ontharden



gent: Mobiliteitsbedrijf stad Gent
Verkeerstechnische taken

TOPLAAG Groendreef - Trekweg

Dossiernummer P-224601

DATUM	SCHAAL	PLAN	P.FORMAAT
23/03/2022	1/250	51/51	A3



