



**OPGELET DIT DOCUMENT IS NIET MEER GELDIG SINDS 18 OKTOBER 2023**

---

**2022\_CBS\_03642 Nieuw aanvullend reglement van de politie op het wegverkeer - gemeenteweg - Trekweg -nieuwe verkeersmaatregel(en) - Goedkeuring**

**Beslissing:** Goedgekeurd in besloten vergadering van 31 maart 2022

**Zijn aanwezig bij de beslissing van dit punt:**

de heer Mathias De Clercq, burgemeester-voorzitter  
de heer Filip Watteeuw, schepen; mevrouw Sofie Bracke, schepen; mevrouw Astrid De Bruycker, schepen; de heer Sami Souguir, schepen; mevrouw Tine Heyse, schepen; mevrouw Isabelle Heyndrickx, schepen; de heer Bram Van Braeckevelt, schepen; mevrouw Hafsa El-Bazioui, schepen; de heer Rudy Coddens, schepen  
mevrouw Mieke Hullebroeck, algemeen directeur; de heer Luc Kupers, adjunct-algemeendirecteur; de heer Danny Van Campenhout, adjunct-algemeendirecteur

**Bevoegd:** Filip Watteeuw

**Betrokken:** Mathias De Clercq

**Juridisch kader**

**De volgende bepalingen zijn van toepassing inzake de bevoegdheid:**

- De Nieuwe Gemeentewet 24 juni 1988, artikel 119;
- Het Decreet van 16 mei 2008 betreffende de aanvullende reglementen op het wegverkeer en de plaatsing en bekostiging van verkeerstekens, artikel 4, § 1, 2de lid en artikel 5, § 1, 2de lid;
- Het Decreet over het lokaal bestuur van 22 december 2017, artikel 41, 2°;
- Het gemeenteraadsbesluit van 15 december 2015, houdende de delegatie van de vaststellingsbevoegdheid inzake gemeentelijke aanvullende reglementen op het wegverkeer.

**De beslissing wordt genomen op grond van:**

- Wet betreffende de politie over het wegverkeer, gecoördineerd bij Koninklijk Besluit van 16 maart 1968;
- Decreet van 16 mei 2008 betreffende de aanvullende reglementen op het wegverkeer en de plaatsing en bekostiging van de verkeerstekens;
- Koninklijk Besluit van 1 december 1975 houdende algemeen reglement op de politie van het wegverkeer en van het gebruik van de openbare weg;
- Ministerieel Besluit van 11 oktober 1976 waarbij de minimumafmetingen en de bijzondere plaatsingsvoorwaarden van de verkeerstekens worden bepaald;
- Uitvoeringsbesluit van 23 januari 2009 betreffende de aanvullende reglementen op het wegverkeer en de plaatsing en bekostiging van de verkeerstekens;
- Omzendbrief MOB/2009/1 van 3 april 2009.

## **Motivering**

Bij dit besluit worden nieuwe maatregelen getroffen in de fietsstraat as Trekweg-Gérard Willemotlaan- Groendreef. Naar aanleiding van de Coronacrisis besliste het College einde april 2020 om een experiment op poten te zetten om de zachte weggebruiker meer ruimte op de openbare weg in Gent te geven. Een van de projecten die het Mobiliteitsbedrijf uitwerkte was de fietsstraat op de as Zuidkaai – Groendreef – Gérard Willemotlaan. Na een eerste verlenging in juni 2020 wordt nu in september 2020 een deel van de fietsstraat permanent ingevoerd. Het deel G. Willemotlaan - Groendreef tussen de onderdoorgang aan de R40 en de Trekweg richting Mariakerke wordt nu permanent fietsstraat. In maart 2021 werd het signalisatieplan hiervoor goedgekeurd.

Dit markeringsplan dient als insteek voor de topklaagvernieuwing van de fietsstraat. De as G.Willemotlaan – Groendreef zijn als primaire stedelijke fietsroute (gedeelte tussen R40 en Westerringspoor) en als stadsregionale fietsverbinding (gedeelte ten noorden van de kruising met het Westerringspoor) opgenomen in het stadsregionaal fietsroutenetwerk dat werd goedgekeurd op het college van Burgemeester en Schepenen van 15 november 2018. Deze route maakt eveneens respectievelijk deel uit van het Bovenlokaal Functioneel Fietsroutenetwerk (BFF-netwerk) en het fietsnelwegennetwerk. Op de projectstuurgroep van woensdag 23 maart 2022 werd het ontwerp goedgekeurd zodat er hiervoor een subsidie-aanvraag kan worden ingediend bij de Vlaamse Overheid via het Fietsfonds. Daarnaast worden maatregelen genomen die zowel de leesbaarheid van de fietsstraat verhogen als de veiligheid van de weggebruikers. De fietsstraat krijgt voorrang op alle zijstraten. In het Verkeersreglement zijn een aantal wijzigingen doorgevoerd met betrekking tot de signalisatie in fietsstraten en dit vanaf 1 augustus 2021. Zo verdwijnt oa het verkeersbord F113 uit het Verkeersreglement en wordt de fietsstraat op de as Trekweg- Gérard Willemotlaan- Groendreef met zonale borden gesignaleerd.

Eveneens worden de onderborden bij het eenrichtingsverkeer C1 en F19 van (M2/M4/M12 of M3/M5) naar respectievelijk M11/M17 gewijzigd. Speedpedelecs worden zoveel mogelijk gelijk gesteld met fietsen in straten met beperkt éénrichtingsverkeer, door het gebruik van de onderborden M11 en M17, waardoor zij ook in beide richtingen mogen rijden. Bromfietsen verlenen we geen uitzondering, omdat het mobiliteitsbeleid van Gent vooral actieve vervoerswijzen stimuleert. Bovendien vormen bromfietsen klasse B door hun combinatie van een hogere snelheid met een hogere massa een potentieel gevaar voor andere weggebruikers en hebben ze een grotere impact bij een ongeval.

Bij collegebesluit van 15 april 2021 werden nieuwe maatregelen getroffen als een aanvulling op het signalisatieplan dat eerder werd goedgekeurd op het college van 4 maart 2021 en waarmee de definitieve invoering van de fietsstraat op de as Groendreef – G. Willemotlaan werd bevestigd. Bij dit besluit worden volgende bijkomende maatregelen genomen: De vergunde inritten in de fietsstraat worden afgebakend met parkeerhaken en/of verdrijvingsvlakken om enerzijds foutparkeren tegen te gaan en anderzijds om voldoende zichtbaarheid op de fietsstraat te voorzien.

Bij collegebesluit van 4 maart 2021 werd als nieuwe maatregel getroffen, het voorzien van de nodige signalisatie voor het aankondigen van de fietsstraat, is noodzakelijk om een veilig verloop van het verkeer te verzekeren in de fietsstraat Groendreef- Gérard Willemotlaan aansluitend op de Trekweg. Hierbij worden in de Trekweg eveneens Speedpedelecs toegelaten in beide richtingen.

Bij collegebesluit van 5 september werden nieuwe maatregelen getroffen, zijnde: het voorzien van een oversteekplaats voor voetgangers ter hoogte van huisnummer 3 en het voorzien van voorrangssignalisatie ter hoogte van de Uranusstraat (de Trekweg wordt de voorrangsweg).

Bij collegebesluit van 5 juli 2018 werden volgende maatregelen getroffen: het doortrekken van de fietsstraat tot voorbij het kruispunt met de Petrus Meirestraat, het signaleren van de Trekweg als voorrangsweg ten opzichte van de Petrus Meirestraat, de parking en de weg ter hoogte van de bibliotheek, het plaatsen van een verkeersbord 'voorrang van rechts' ter hoogte van de Brugsesteenweg en het verwijderen van de verkeersborden van de fietsoversteek onder de brug (Brugsesteenweg).

Bij collegebesluit van 25 augustus 2016 werd een parkeerplaats voor personen met een handicap ter hoogte van huisnummer 67 ingericht, vermits de aanvrager voldoet aan de gestelde voorwaarden volgens het Reglement houdende de voorwaarden tot het toekennen van parkeerplaatsen voor personen met een handicap goedgekeurd in de gemeenteraad van 25 april 2016.

Bij collegebesluit van 30 juni 2016 werd de parkeerplaats voor personen met een handicap ter hoogte van huisnummer 83 verwijderd wegens verhuis van de houder van de parkeerkaart voor personen met een handicap.

### **Bijgevoegde bijlage(n):**

- Aanvullend Reglement Trekweg Dossier P-224601 (deel van de beslissing)
- Signalisatieplan Cluster Groendreef Dossier P-224601 (deel van de beslissing)
- Historiek Cluster Groendreef dossier P-224601

### **Beslissing**

#### **Beslist het volgende:**

#### **Artikel 1:**

Heft op het aanvullend reglement van de politie op het wegverkeer betreffende de gemeenteweg Trekweg, goedgekeurd in zitting van 15 april 2021, van zodra het nieuwe reglement in werking treedt.

#### **Artikel 2:**

Keurt goed het bijgevoegd aanvullend reglement van de politie op het wegverkeer en het signalisatieplan betreffende de gemeenteweg Trekweg.

2022\_CBS\_03642 - Nieuw aanvullend reglement van de politie op het wegverkeer - gemeenteweg - Trekweg -nieuwe verkeersmaatregel(en)

## Aanvullend reglement van de politie op het wegverkeer - gemeenteweg – Trekweg

Goedgekeurd in het College van Burgemeester en Schepenen van 31 maart 2022

Bekendgemaakt op 1 april 2022

Geldig vanaf 6 april 2022 tot en met 17 oktober 2023

Referentienummer 2022\_CBS\_03642

### Reglement

**Artikel 1. Op de Trekweg (parking) ter hoogte van het kruispunt met de Trekweg;  
de bestuurders moeten voorrang verlenen.**

**Dit wordt gesignaleerd door:**

- verkeersborden B1

**Artikel 2. Op de trekweg (weg bibliotheek) ter hoogte van het kruispunt met de Trekweg geldt:  
de bestuurders moeten voorrang verlenen;  
de plaats waar de bestuurders, zo nodig, moeten stoppen om voorrang te verlenen,  
wordt aangeduid.**

**Dit wordt gesignaleerd door:**

- verkeersborden B1

- wegmarkeringen overeenkomstig art.76.2 van de wegcode

**Artikel 3. Op de Trekweg ter hoogte van het kruispunt met de Petrus Meirestraat;  
op de Trekweg ter hoogte van het kruispunt met de Trekweg (parking);  
op de Trekweg ter hoogte van het kruispunt met de Trekweg (weg bibliotheek);  
op de Trekweg ter hoogte van het kruispunt met de Uranusstraat geldt:  
op de Trekweg ter hoogte van het kruispunt met de Brugsesteenweg geldt:  
de bestuurders hebben voorrang.**

**Dit wordt gesignaleerd door:**

- verkeersborden B15

**Artikel 4. Op de Trekweg van kruispunt Vinderhoutsedam tot kruispunt met Petrus de  
Meirestraat in de richting van Petrus de Meirestraat geldt:**

**verboden rijrichting voor iedere bestuurder;**

**de maatregel geldt niet voor fietsers en bestuurders van speed pedelecs;**

de maatregel geldt niet voor bussen.

In de tegenovergestelde richting geldt:

toegelaten rijrichting op de openbare weg met eenrichtingsverkeer;

fietsers en bestuurders van speed pedelecs en bussen mogen in de twee richtingen rijden.

Dit wordt gesignaleerd door:

- verkeersborden C1

- de verkeersborden worden aangevuld met onderborden M11

- verkeersborden F19

- de verkeersborden worden aangevuld met onderborden M17, Type IV

**Artikel 5.** Op de Trekweg m.n. de toegangsweg naar de bibliotheek van de Trekweg tot de bibliotheek geldt:

de toegang is verboden in beide richtingen, voor iedere bestuurder;

de maatregel geldt niet voor fietsers en bestuurders van speed pedelecs;

de maatregel geldt niet voor diensten.

Dit wordt gesignaleerd door:

- verkeersborden C3

- de verkeersborden worden aangevuld met onderborden M11, Type IV

**Artikel 6.** Op de Trekweg vanaf Kruispunt met de Gérard Willemotlaan en de Brugsesteenweg geldt:

voetgangers zijn verplicht de voorbehouden weg te volgen.

Dit wordt gesignaleerd door:

- verkeersborden D11

**Artikel 7.** Op de Trekweg van huisnummer 2 tot huisnummer 18 aan de noordelijke zijde van de weg geldt:

het parkeren is verboden;

het einde van de parkeerreglementering wordt aangeduid;

het begin van de parkeerreglementering wordt aangeduid.

Dit wordt gesignaleerd door:

- verkeersborden E1

- de verkeersborden worden aangevuld met x-borden Xb, Xa

**Artikel 8.** Op de Trekweg van huisnummer 40 tot huisnummer 41 aan de zuidelijke zijde van de weg;

op de Trekweg van huisnummer 71 tot huisnummer 75 aan de zuidelijke zijde van de weg;

op de Trekweg van huisnummer 94 tot huisnummer 97 aan de zuidelijke zijde van de weg geldt:

het stilstaan en parkeren is verboden;

het einde van de parkeerreglementering wordt aangeduid;

het begin van de parkeerreglementering wordt aangeduid.

Dit wordt gesignaleerd door:

- verkeersborden E3

- de verkeersborden worden aangevuld met x-borden Xb, Xa

**Artikel 9.** Op de Trekweg ter hoogte van huisnummer 66-67 geldt:

het parkeren is toegelaten;

het parkeren is voorbehouden voor de voertuigen die gebruikt worden door personen met een handicap;

de parkeerreglementering geldt over een afstand van 6 m.

Dit wordt gesignaleerd door:

- verkeersborden E9a

- de verkeersborden worden aangevuld met onderborden Type VIId

- de verkeersborden worden aangevuld met x-borden Xc

**Artikel 10.** Op de Trekweg ter hoogte van huisnummer 11 en 12 geldt:

bestuurders mogen niet rijden, stilstaan of parkeren op de markeringen.

Dit wordt gesignaleerd door:

- wegmarkeringen overeenkomstig art.77.4 van de wegcode

**Artikel 11.** Op de Trekweg van kruispunt met de Brugsesteenweg tot kruispunt met de Uranusstraat geldt:

voertuigen moeten parkeren binnen de afgebakende plaatsen.

Dit wordt gesignaleerd door:

- wegmarkeringen overeenkomstig art.77.5 van de wegcode

**Artikel 12.** Op de Trekweg ter hoogte van huisnummer 3 geldt:

voetgangers moeten de oversteekplaats volgen om de rijbaan over te steken.

Dit wordt gesignaleerd door:

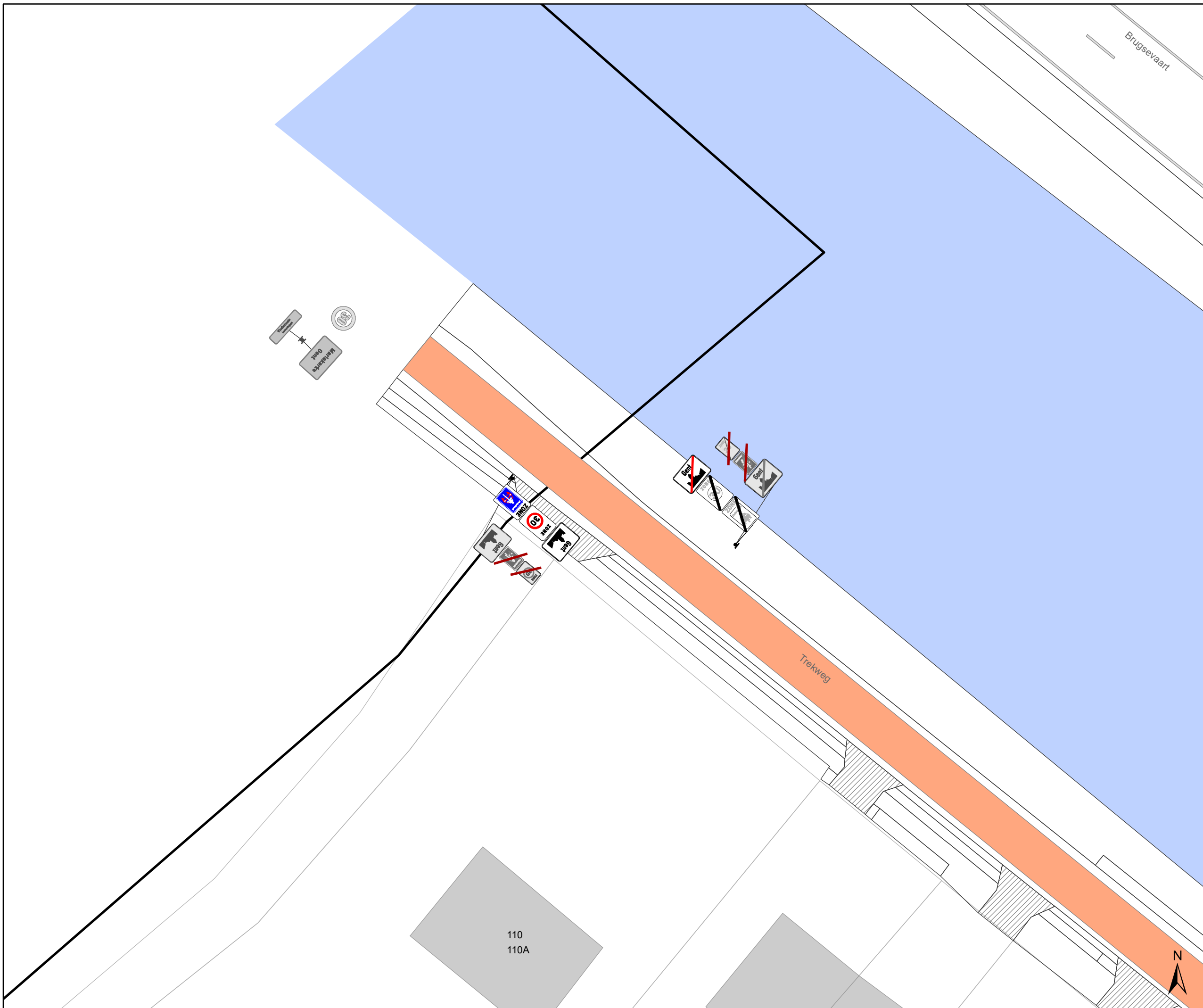
- wegmarkeringen overeenkomstig art.76.3 van de wegcode

**Artikel 13. Op de Trekweg ter hoogte van het kruispunt met de Petrus Meirestraat;  
op de Trekweg ter hoogte van het kruispunt met de Zuidbroek;  
op de Trekweg ter hoogte van huisnummer 2 geldt:  
de bestuurders moeten het verkeersplateau dubbel voorzichtig en met matige  
snelheid naderen, zodat zij erover rijden met een snelheid die niet meer bedraagt dan  
30 km per uur.  
Dit wordt gesignaleerd door:  
- een plateau**

---

(einde reglement)










# Legende

-  Bestaande verkeersborden
-  Geplande verkeersborden
-   Te verwijderen verkeersborden
-  Bestaande wegmarkeringen
-  Geplande wegmarkeringen




**OPGELET! Bestaande wegmarkeringen die verdwijnen door de toplaag moeten opnieuw aangebracht worden**

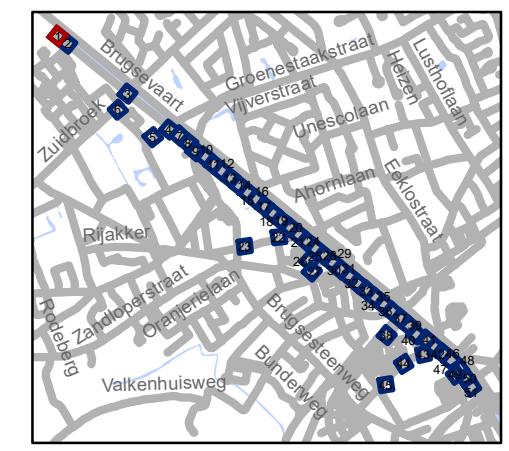
-  Te verwijderen wegmarkeringen
-  MIDDENMARKERING breedte 50cm GRIJS (RAL7043)

## Overige

-  Ander gepland dossier (in voorbereiding bij MOBBD)
-  uitgevoerde dossier (MOBBD)
-  Ander gepland dossier (ter uitvoering bij DWBW)

## Straatmeubilair

-  Bestaand paaltje
-  Bestaande fietsenstalling
-  ontharden

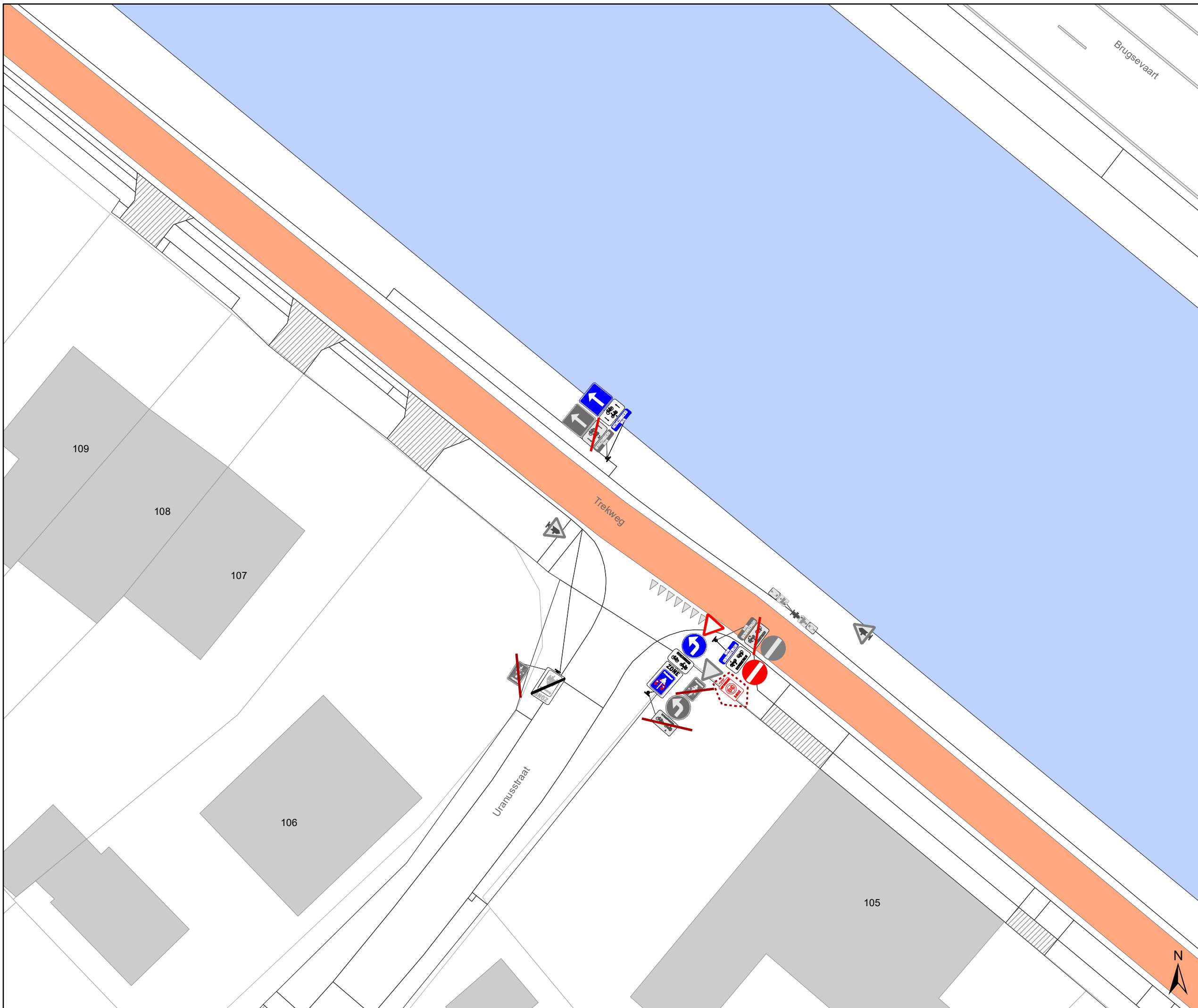


**gent:** Mobiliteitsbedrijf stad Gent  
Verkeerstechnische taken

# TOPLAAG Groendreef - Trekweg

Dossiernummer P-224601

DATUM	SCHAAL	PLAN	P FORMAAT
23/03/2022	1/250	1/51	A3



## Legende

- Bestaande verkeersborden
- Geplande verkeersborden
- Te verwijderen verkeersborden

- Bestaande wegmarkeringen
- Geplande wegmarkeringen

**OPGELET! Bestaande wegmarkeringen die verdwijnen door de toplaag moeten opnieuw aangebracht worden**

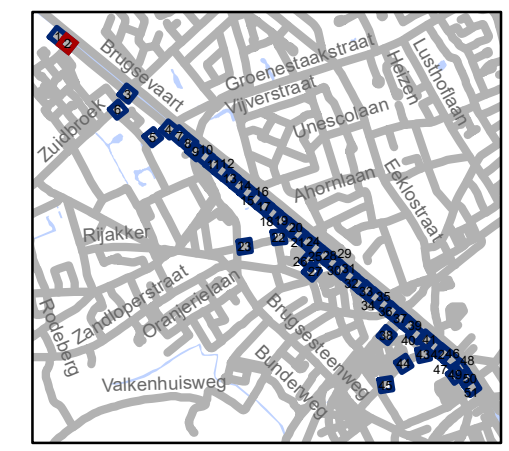
- Te verwijderen wegmarkeringen
- MIDDENMARKERING breedte 50cm GRIJS (RAL7043)

### Overige

- Ander gepland dossier (in voorbereiding bij MOBBD)
- uitgevoerde dossier (MOBBD)
- Ander gepland dossier (ter uitvoering bij DWBW)

### Straatmeubilair

- Bestaand paaltje
- Bestaande fietsenstalling
- ontharden

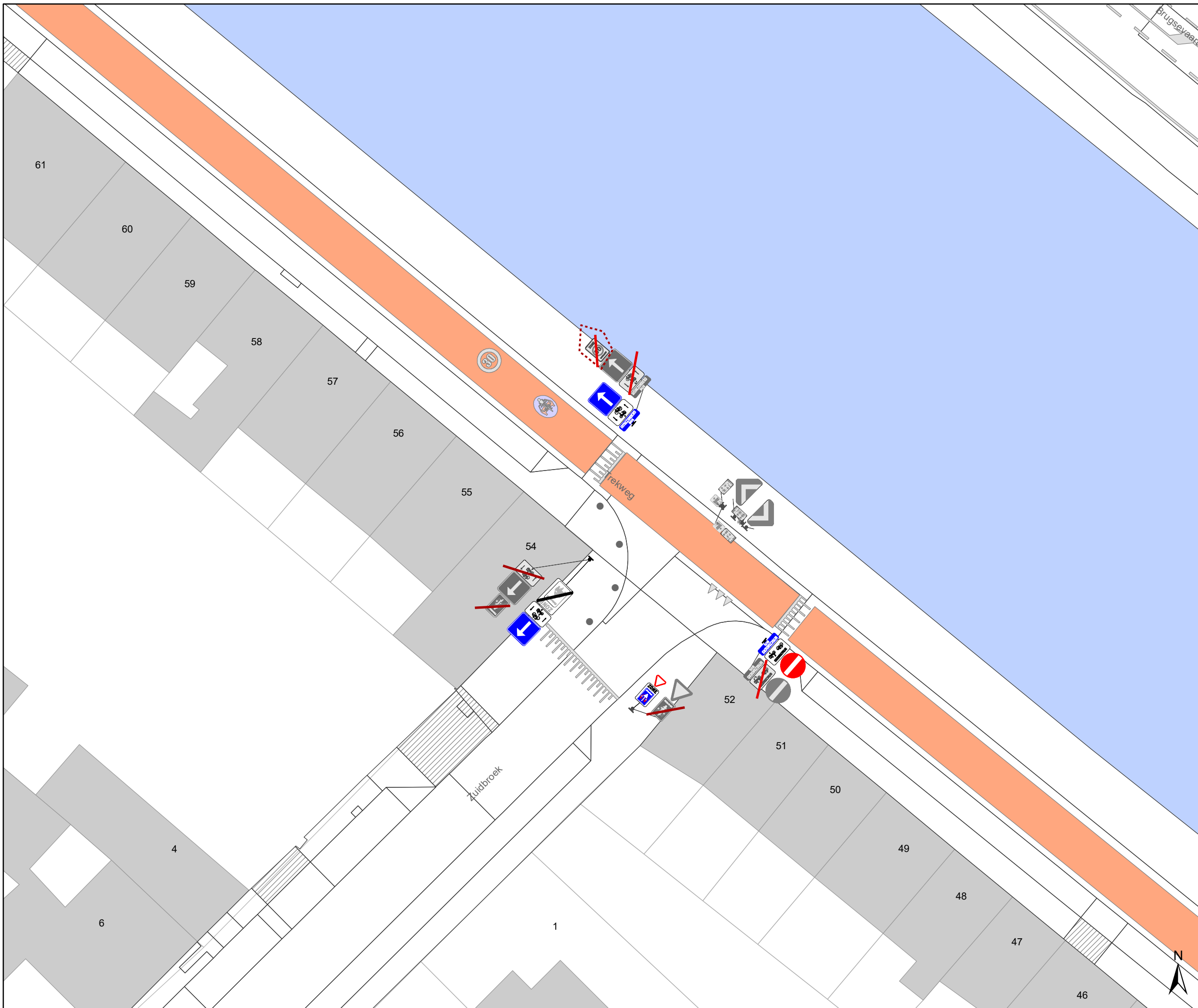


**gent:** Mobiliteitsbedrijf stad Gent  
Verkeerstechnische taken




## TOPLAAG Groendreef - Trekweg



Dossiernummer P-224601

DATUM	SCHAAL	PLAN	P.FORMAAT
23/03/2022	1/250	2/51	A3





# Legende




-  Bestaande verkeersborden
-  Geplande verkeersborden
-  Te verwijderen verkeersborden

-  Bestaande wegmarkeringen
-  Geplande wegmarkeringen




**OPGELET! Bestaande wegmarkeringen die verdwijnen door de toplaag moeten opnieuw aangebracht worden**

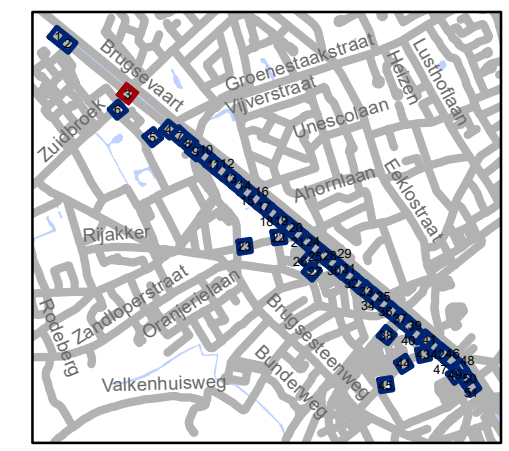
-  Te verwijderen wegmarkeringen
-  MIDDENMARKERING breedte 50cm GRIJS (RAL7043)

## Overige

-  Ander gepland dossier (in voorbereiding bij MOBBD)
-  uitgevoerde dossier (MOBBD)
-  Ander gepland dossier (ter uitvoering bij DWBW)

## Straatmeubilair

-  Bestaand paaltje
-  Bestaande fietsenstalling
-  ontharden

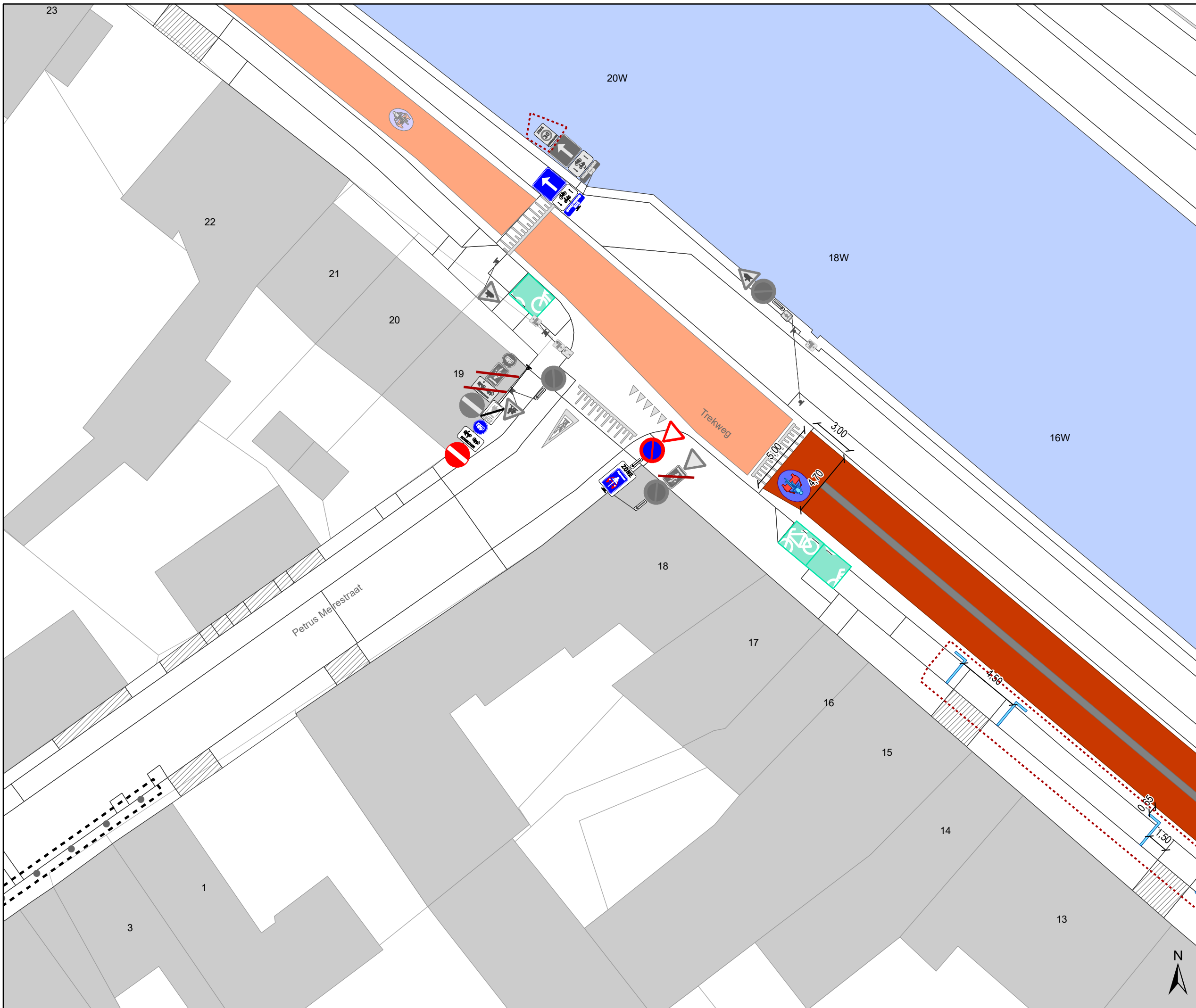


**gent:** Mobiliteitsbedrijf stad Gent  
Verkeerstechnische taken

**TOPLAAG**  
**Groendreef - Trekweg**

Dossiernummer P-224601



DATUM	SCHAAL	PLAN	P.FORMAAT
23/03/2022	1/250	3/51	A3






# Legende

-  Bestaande verkeersborden
-  Geplande verkeersborden
-  Te verwijderen verkeersborden
-  Bestaande wegmarkeringen
-  Geplande wegmarkeringen




**OPGELET! Bestaande wegmarkeringen die verdwijnen door de toplaag moeten opnieuw aangebracht worden**

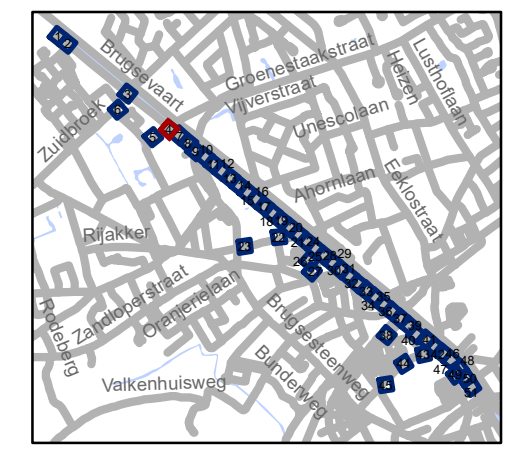
-  Te verwijderen wegmarkeringen
-  MIDDENMARKERING breedte 50cm GRIJS (RAL7043)

## Overige

-  Ander gepland dossier (in voorbereiding bij MOBBD)
-  uitgevoerde dossier (MOBBD)
-  Ander gepland dossier (ter uitvoering bij DWBW)

## Straatmeubilair

-  Bestaand paaltje
-  Bestaande fietsenstalling
-  ontharden

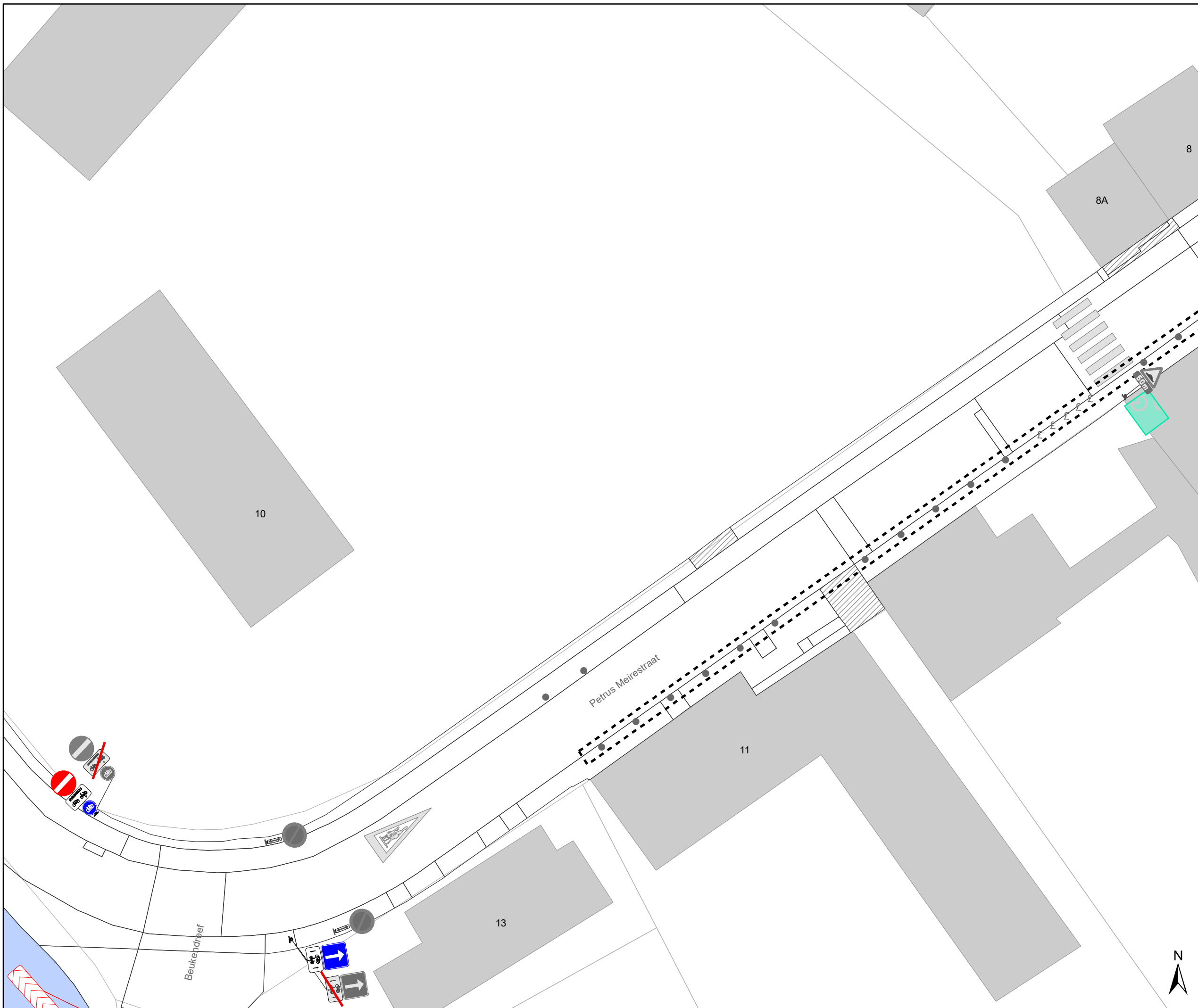


**gent:** Mobiliteitsbedrijf stad Gent  
Verkeerstechnische taken

## TOPLAAG Groendreef - Trekweg

Dossiernummer P-224601

DATUM	SCHAAL	PLAN	P FORMAAT
23/03/2022	1/250	4/51	A3



# Legende

- Bestaande verkeersborden
- Geplande verkeersborden
- Te verwijderen verkeersborden
- Bestaande wegmarkeringen
- Geplande wegmarkeringen

**OPGELET! Bestaande wegmarkeringen die verdwijnen door de toplaag moeten opnieuw aangebracht worden**

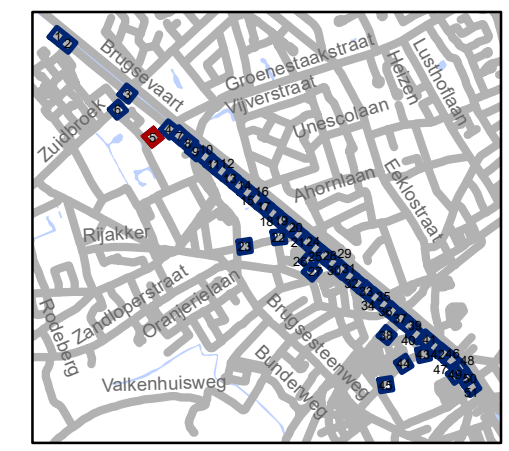
- Te verwijderen wegmarkeringen
- MIDDENMARKERING breedte 50cm GRIJS (RAL7043)

## Overige

- Ander gepland dossier (in voorbereiding bij MOBBD)
- uitgevoerde dossier (MOBBD)
- Ander gepland dossier (ter uitvoering bij DWBW)

## Straatmeubilair

- Bestaand paaltje
- Bestaande fietsenstalling
- ontharden

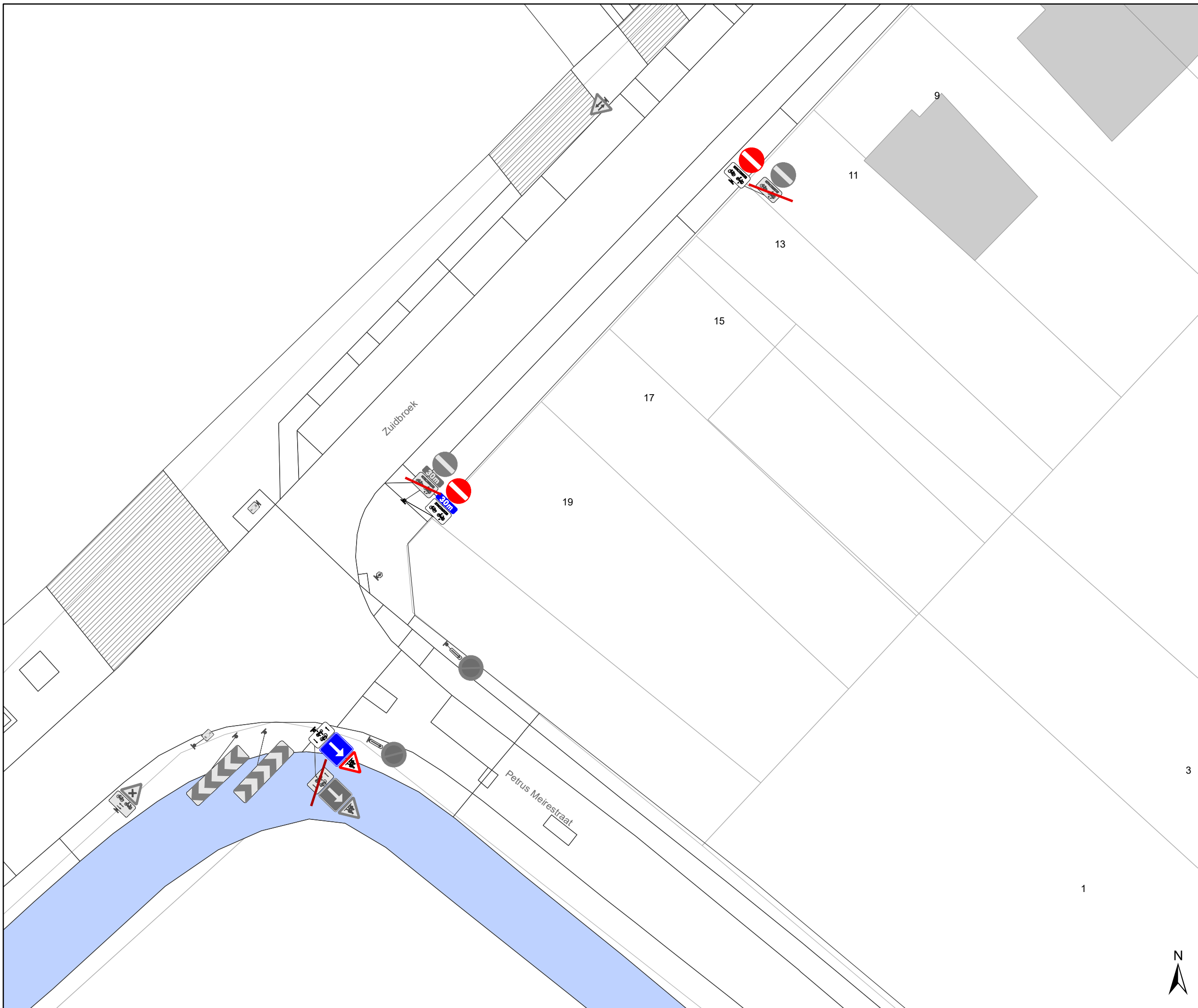


**gent:** Mobiliteitsbedrijf stad Gent  
Verkeerstechnische taken




# TOPLAAG Groendreef - Trekweg



Dossiernummer P-224601

DATUM	SCHAAL	PLAN	P FORMAAT
23/03/2022	1/250	5/51	A3





# Legende




-  Bestaande verkeersborden
-  Geplande verkeersborden
-  Te verwijderen verkeersborden

-  Bestaande wegmarkeringen
-  Geplande wegmarkeringen




**OPGELET! Bestaande wegmarkeringen die verdwijnen door de toplaag moeten opnieuw aangebracht worden**

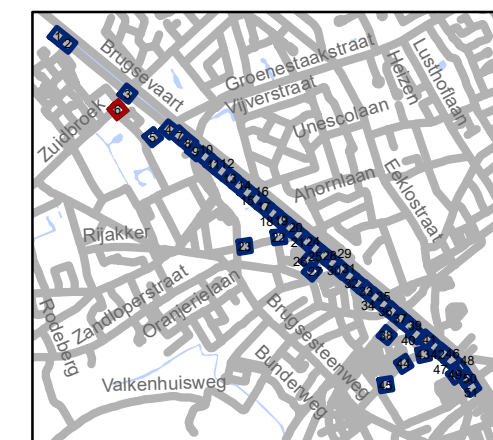
-  Te verwijderen wegmarkeringen
-  MIDDENMARKERING breedte 50cm GRIJS (RAL7043)

## Overige

-  Ander gepland dossier (in voorbereiding bij MOBBD)
-  uitgevoerde dossier (MOBBD)
-  Ander gepland dossier (ter uitvoering bij DWBW)

## Straatmeubilair

-  Bestaand paaltje
-  Bestaande fietsenstalling
-  ontharden

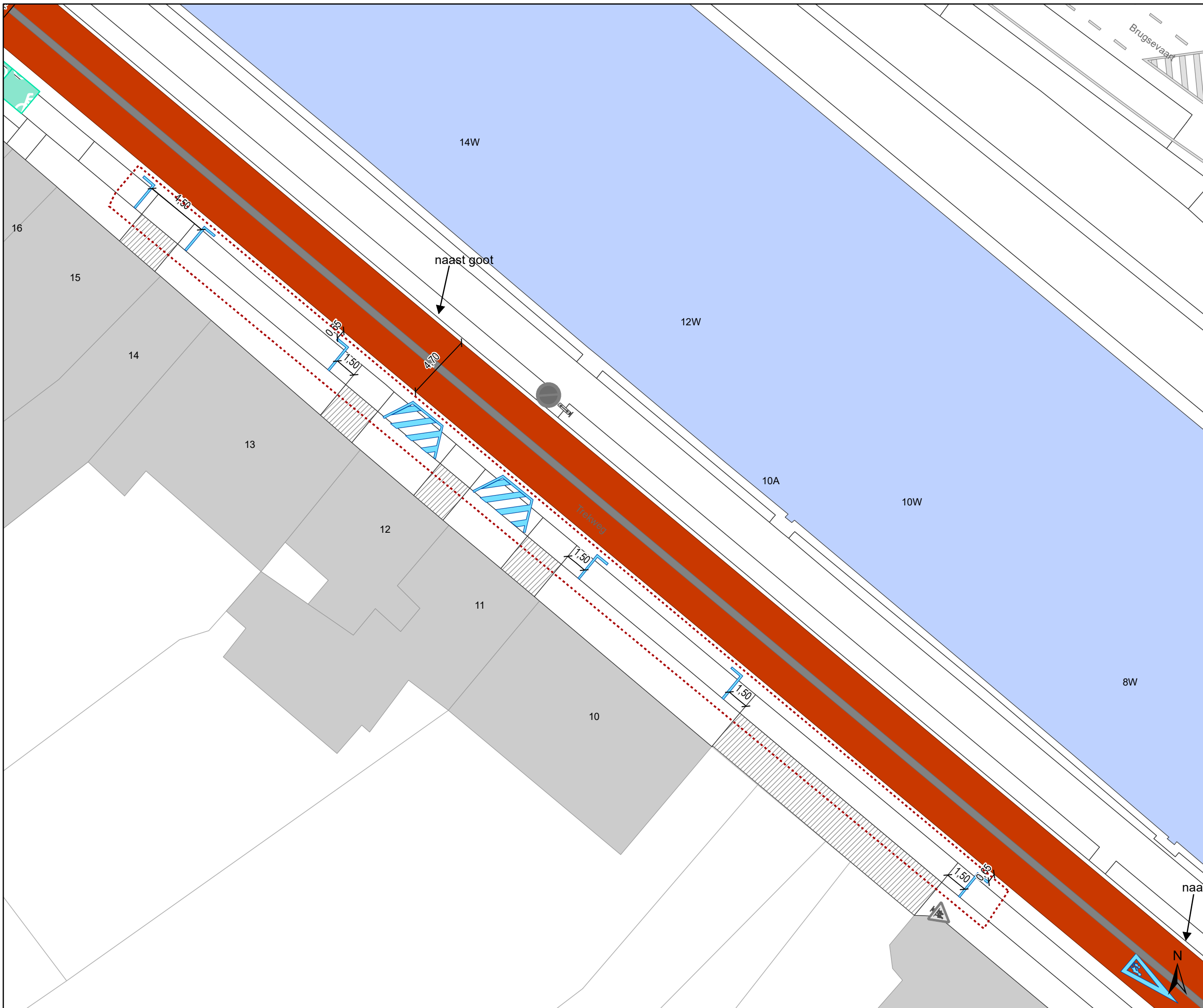


**gent:** Mobiliteitsbedrijf stad Gent  
Verkeerstechnische taken




## TOPLAAG Groendreef - Trekweg



Dossiernummer P-224601

DATUM	SCHAAL	PLAN	P FORMAAT
23/03/2022	1/250	6/51	A3





# Legende




-  Bestaande verkeersborden
-  Geplande verkeersborden
-  Te verwijderen verkeersborden

-  Bestaande wegmarkeringen
-  Geplande wegmarkeringen




**OPGELET! Bestaande wegmarkeringen die verdwijnen door de toplaag moeten opnieuw aangebracht worden**

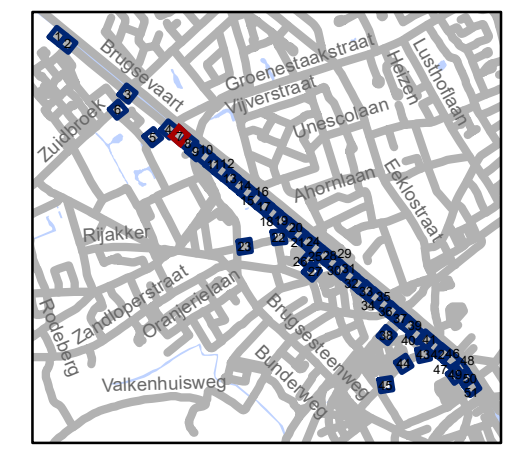
-  Te verwijderen wegmarkeringen
-  MIDDELMARKERING breedte 50cm GRIJS (RAL7043)

## Overige

-  Ander gepland dossier (in voorbereiding bij MOBBD)
-  uitgevoerde dossier (MOBBD)
-  Ander gepland dossier (ter uitvoering bij DWBW)

## Straatmeubilair

-  Bestaand paaltje
-  Bestaande fietsenstalling
-  ontharden

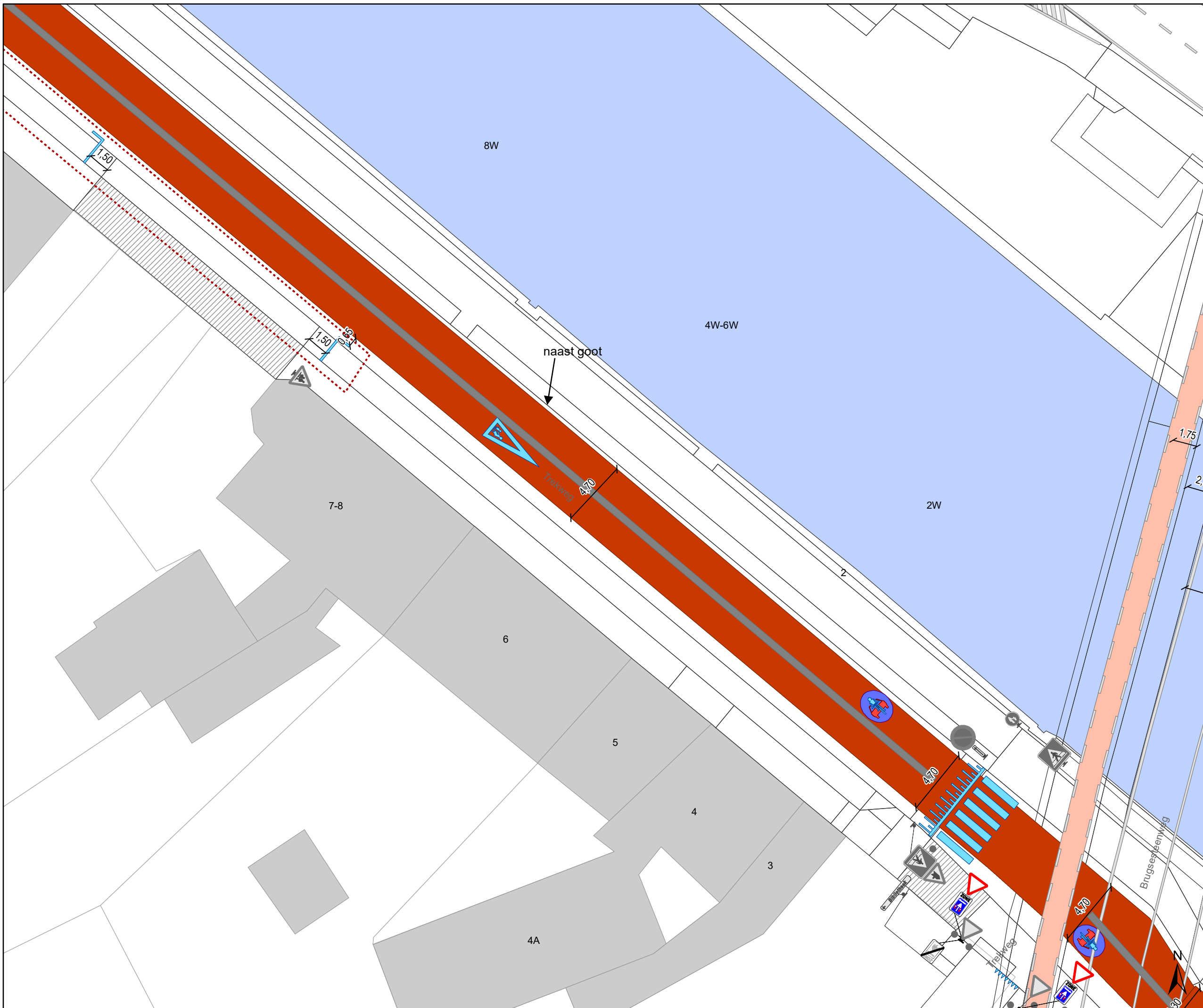


**gent:** Mobiliteitsbedrijf stad Gent  
Verkeerstechnische taken




**TOPLAAG**  
**Groendreef - Trekweg**



Dossiernummer P-224601

DATUM	SCHAAL	PLAN	P FORMAAT
23/03/2022	1/250	7/51	A3








# Legende




-  Bestaande verkeersborden
-  Geplande verkeersborden
-  Te verwijderen verkeersborden

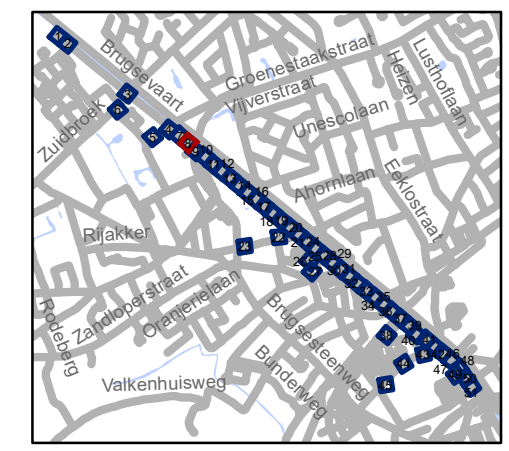
-  Bestaande wegmarkeringen
-  Geplande wegmarkeringen

**OPGELET! Bestaande wegmarkeringen die verdwijnen door de toplaag moeten opnieuw aangebracht worden**

-  Te verwijderen wegmarkeringen
-  MIDDENMARKERING breedte 50cm GRIJS (RAL7043)

- Overige**
-  Ander gepland dossier (in voorbereiding bij MOBBD)
  -  uitgevoerde dossier (MOBBD)
  -  Ander gepland dossier (ter uitvoering bij DWBW)

- Straatmeubilair**
-  Bestaand paaltje
  -  Bestaande fietsenstalling
  -  ontharden

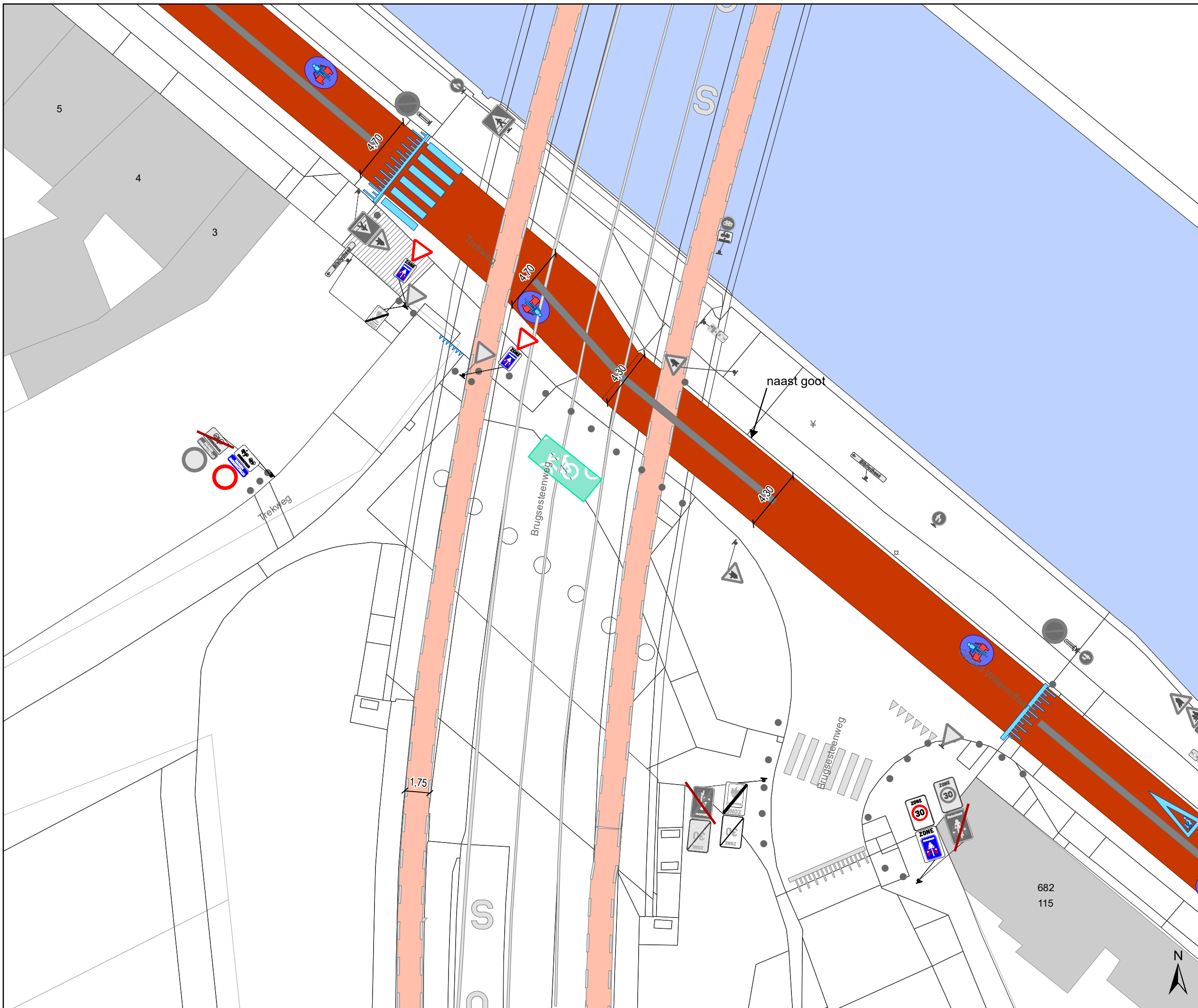


**gent:** Mobiliteitsbedrijf stad Gent  
Verkeerstechnische taken

**TOPLAAG**  
**Groendreef - Trekweg**

Dossiernummer P-224601



DATUM	SCHAAL	PLAN	P FORMAAT
23/03/2022	1/250	8/51	A3






# Legende

-  Bestaande verkeersborden
-  Geplande verkeersborden
-  Te verwijderen verkeersborden
-  Bestaande wegmarkeringen
-  Geplande wegmarkeringen




**OPGELET! Bestaande wegmarkeringen die verdwijnen door de toplaag moeten opnieuw aangebracht worden**

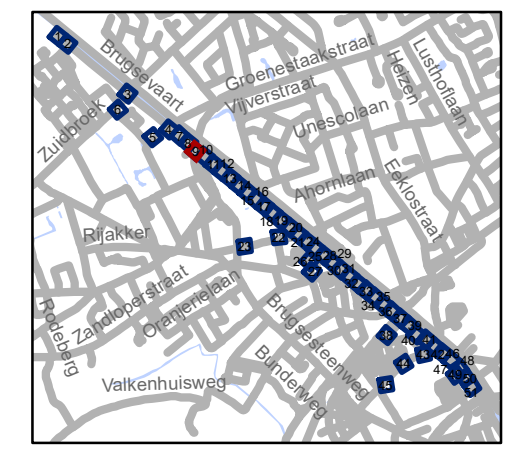
-  Te verwijderen wegmarkeringen
-  MIDDENMARKERING breedte 50cm GRIJS (RAL7043)

## Overige

-  Ander gepland dossier (in voorbereiding bij MOBBD)
-  uitgevoerde dossier (MOBBD)
-  Ander gepland dossier (ter uitvoering bij DWBW)

## Straatmeubilair

-  Bestaand paaltje
-  Bestaande fietsenstalling
-  ontharden

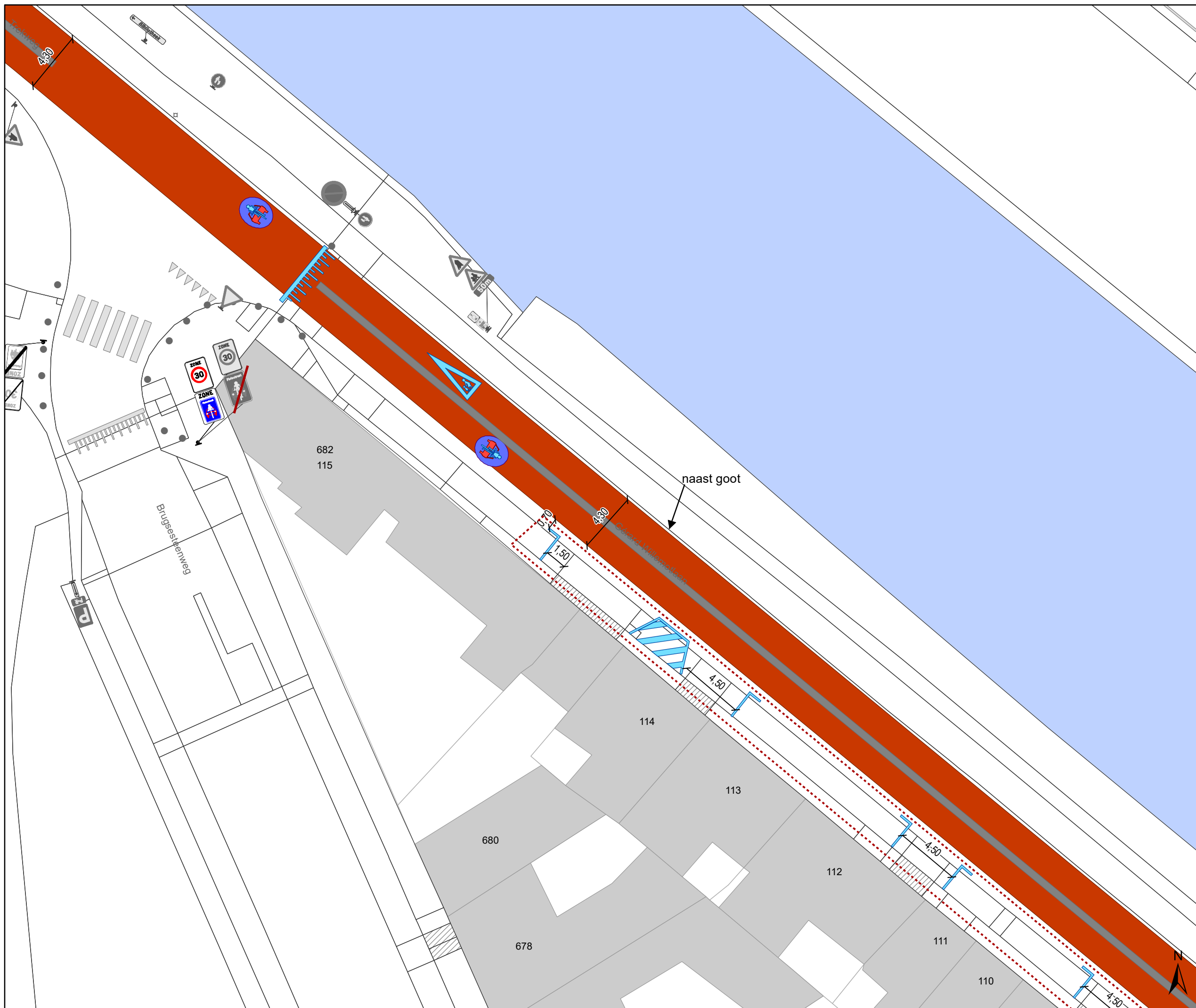


**gent:** Mobiliteitsbedrijf stad Gent  
Verkeerstechnische taken

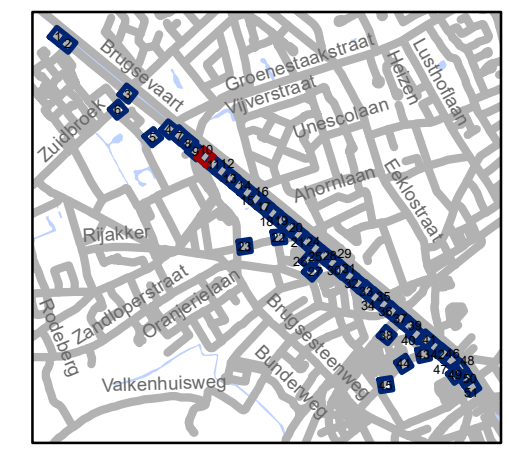
**TOPLAAG**  
**Groendreef - Trekweg**

Dossiernummer P-224601

DATUM	SCHAAL	PLAN	P FORMAAT
23/03/2022	1/250	9/51	A3



- ### Legende
-  Bestaande verkeersborden
  -  Geplande verkeersborden
  -   Te verwijderen verkeersborden
  -  Bestaande wegmarkeringen
  -  Geplande wegmarkeringen
- OPGELET! Bestaande wegmarkeringen die verdwijnen door de toplaag moeten opnieuw aangebracht worden**
-  Te verwijderen wegmarkeringen
  -  MIDDENMARKERING breedte 50cm GRIJS (RAL7043)
- ### Overige
-  Ander gepland dossier (in voorbereiding bij MOBBD)
  -  uitgevoerde dossier (MOBBD)
  -  Ander gepland dossier (ter uitvoering bij DWBW)
- ### Straatmeubilair
-  Bestaand paaltje
  -  Bestaande fietsenstalling
  -  ontharden



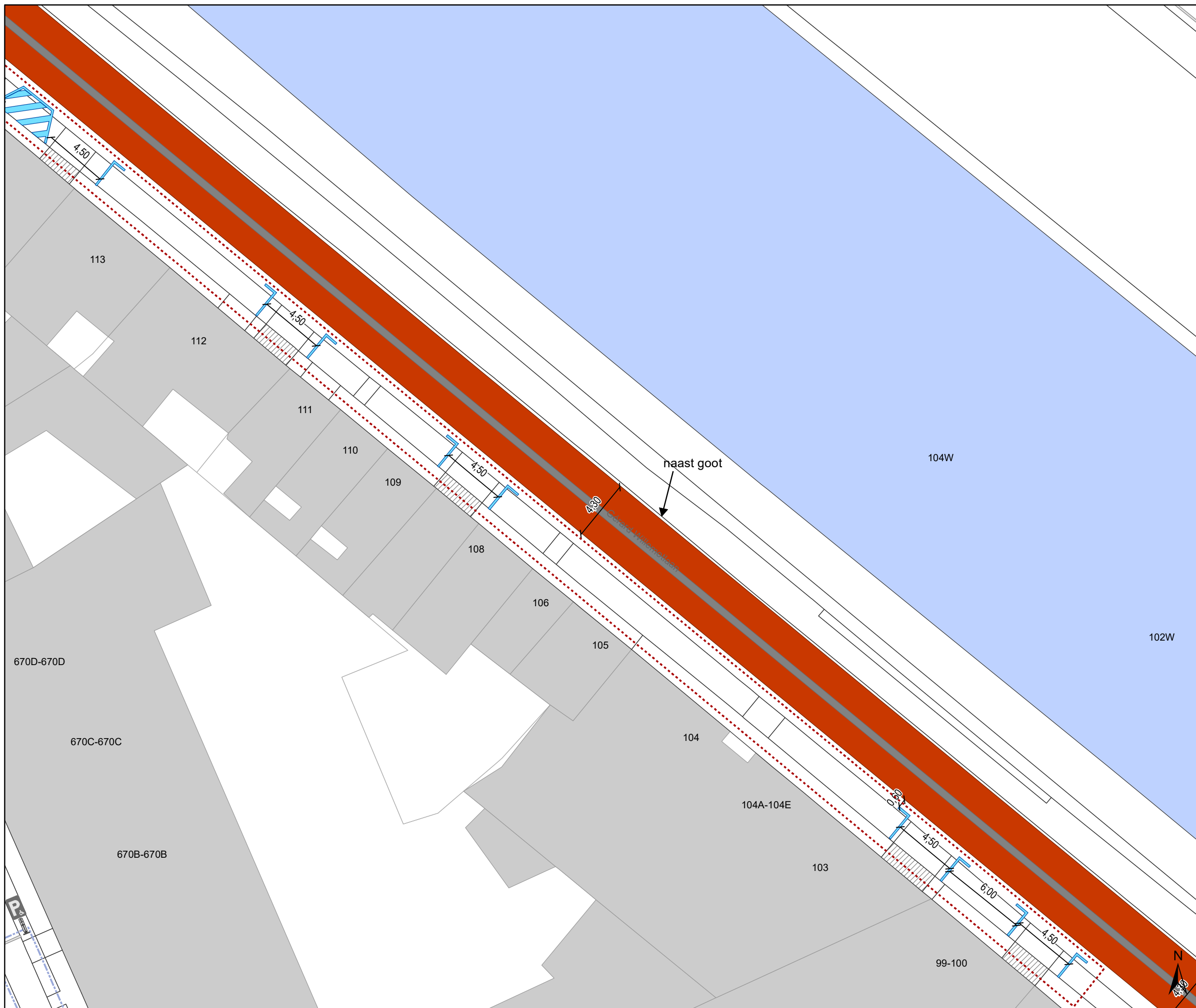
**gent:** Mobiliteitsbedrijf stad Gent  
Verkeerstechnische taken

## TOPLAAG

### Groendreef - Trekweg

Dossiernummer P-224601



DATUM	SCHAAL	PLAN	P.FORMAAT
23/03/2022	1/250	10/51	A3






# Legende

-  Bestaande verkeersborden
-  Geplande verkeersborden
-   Te verwijderen verkeersborden
-  Bestaande wegmarkeringen
-  Geplande wegmarkeringen




**OPGELET! Bestaande wegmarkeringen die verdwijnen door de toplaag moeten opnieuw aangebracht worden**

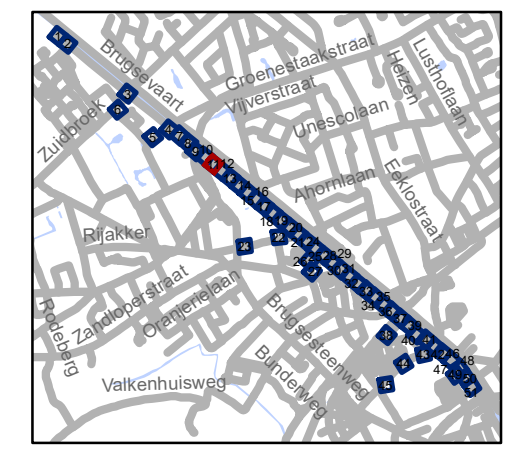
-  Te verwijderen wegmarkeringen
-  MIDDENMARKERING breedte 50cm GRIJS (RAL7043)

## Overige

-  Ander gepland dossier (in voorbereiding bij MOBBD)
-  uitgevoerde dossier (MOBBD)
-  Ander gepland dossier (ter uitvoering bij DWBW)

## Straatmeubilair

-  Bestaand paaltje
-  Bestaande fietsenstalling
-  ontharden

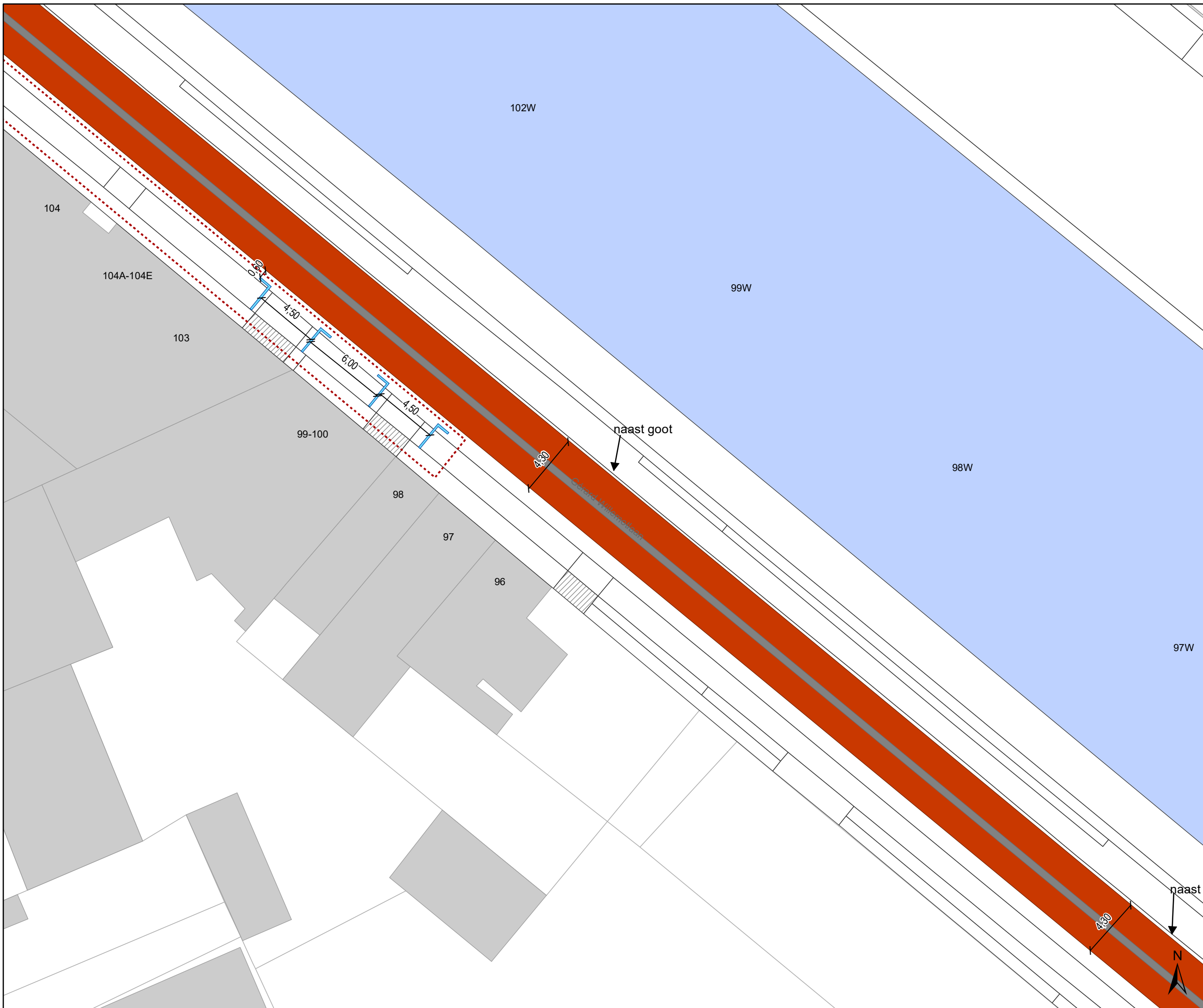


**gent:** Mobiliteitsbedrijf stad Gent  
Verkeerstechnische taken

# TOPLAAG Groendreef - Trekweg

Dossiernummer P-224601



DATUM	SCHAAL	PLAN	P.FORMAAT
23/03/2022	1/250	11/51	A3






# Legende

-  Bestaande verkeersborden
-  Geplande verkeersborden
-   Te verwijderen verkeersborden
-  Bestaande wegmarkeringen
-  Geplande wegmarkeringen




**OPGELET! Bestaande wegmarkeringen die verdwijnen door de toplaag moeten opnieuw aangebracht worden**

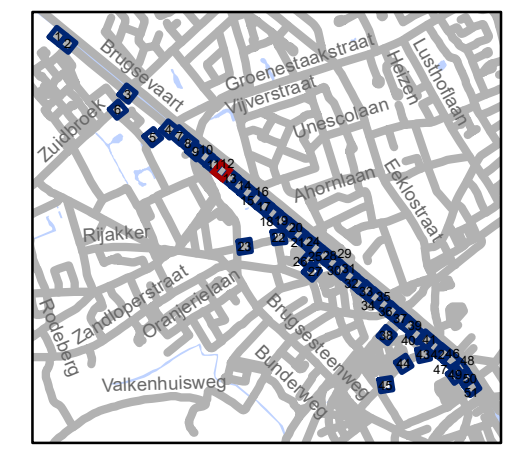
-  Te verwijderen wegmarkeringen
-  MIDDENMARKERING breedte 50cm GRIJS (RAL7043)

## Overige

-  Ander gepland dossier (in voorbereiding bij MOBBD)
-  uitgevoerde dossier (MOBBD)
-  Ander gepland dossier (ter uitvoering bij DWBW)

## Straatmeubilair

-  Bestaand paaltje
-  Bestaande fietsenstalling
-  ontharden



**gent:** Mobiliteitsbedrijf stad Gent  
Verkeerstechnische taken

**TOPLAAG**  
**Groendreef - Trekweg**

Dossiernummer P-224601

DATUM	SCHAAL	PLAN	P FORMAAT
23/03/2022	1/250	12/51	A3



# Legende

- Bestaande verkeersborden
- Geplande verkeersborden
- Te verwijderen verkeersborden
- Bestaande wegmarkeringen
- Geplande wegmarkeringen

**OPGELET! Bestaande wegmarkeringen die verdwijnen door de toplaag moeten opnieuw aangebracht worden**

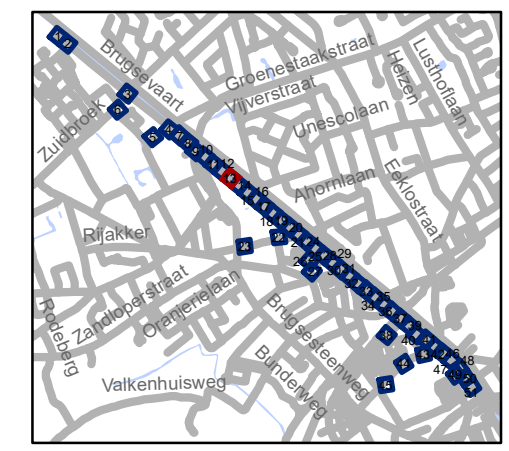
- Te verwijderen wegmarkeringen
- MIDDENMARKERING breedte 50cm GRIJS (RAL7043)

## Overige

- Ander gepland dossier (in voorbereiding bij MOBBD)
- uitgevoerde dossier (MOBBD)
- Ander gepland dossier (ter uitvoering bij DWBW)

## Straatmeubilair

- Bestaand paaltje
- Bestaande fietsenstalling
- ontharden

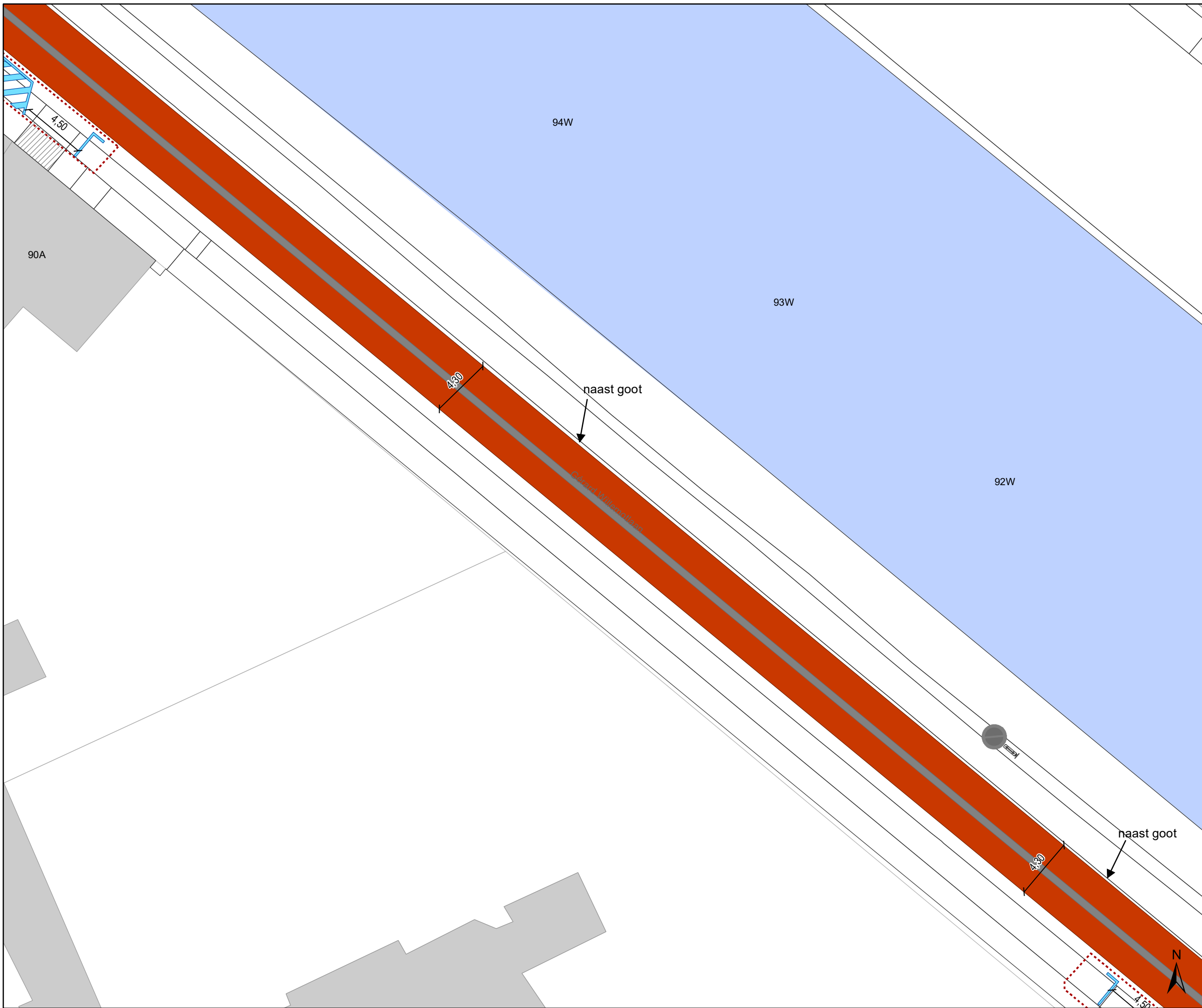


**gent:** Mobiliteitsbedrijf stad Gent  
Verkeerstechnische taken







## TOPLAAG Groendreef - Trekweg

Dossiernummer P-224601



DATUM	SCHAAL	PLAN	P.FORMAAT
23/03/2022	1/250	13/51	A3






# Legende

-  Bestaande verkeersborden
-  Geplande verkeersborden
-   Te verwijderen verkeersborden
-  Bestaande wegmarkeringen
-  Geplande wegmarkeringen




**OPGELET! Bestaande wegmarkeringen die verdwijnen door de toplaag moeten opnieuw aangebracht worden**

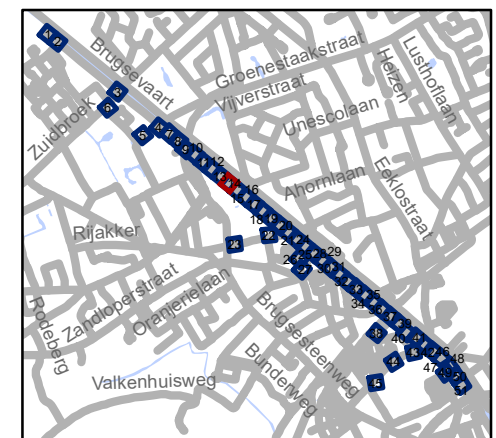
-  Te verwijderen wegmarkeringen
-  MIDDENMARKERING breedte 50cm GRIJS (RAL7043)

## Overige

-  Ander gepland dossier (in voorbereiding bij MOBBD)
-  uitgevoerde dossier (MOBBD)
-  Ander gepland dossier (ter uitvoering bij DWBW)

## Straatmeubilair

-  Bestaand paaltje
-  Bestaande fietsenstalling
-  ontharden

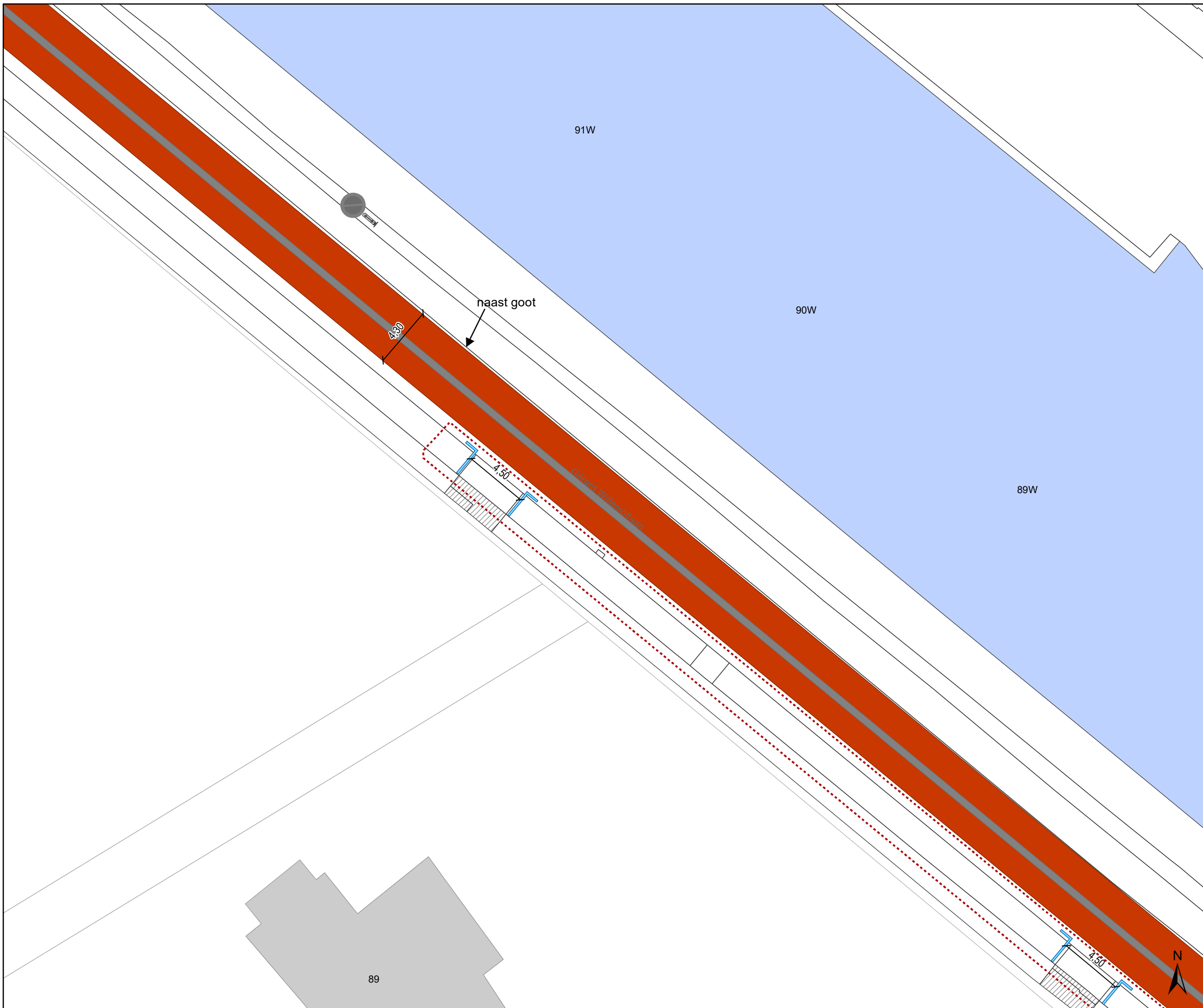


**gent:** Mobiliteitsbedrijf stad Gent  
Verkeerstechnische taken




## TOPLAAG Groendreef - Trekweg



Dossiernummer P-224601

DATUM	SCHAAL	PLAN	P.FORMAAT
23/03/2022	1/250	14/51	A3





## Legende




-  Bestaande verkeersborden
-  Geplande verkeersborden
-  Te verwijderen verkeersborden

-  Bestaande wegmarkeringen
-  Geplande wegmarkeringen




**OPGELET! Bestaande wegmarkeringen die verdwijnen door de toplaag moeten opnieuw aangebracht worden**

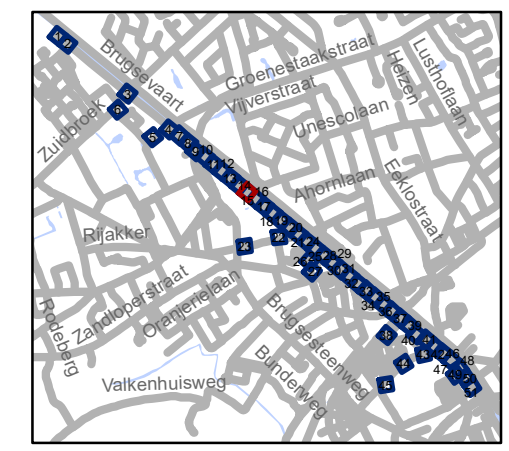
-  Te verwijderen wegmarkeringen
-  MIDDENMARKERING breedte 50cm GRIJS (RAL7043)

### Overige

-  Ander gepland dossier (in voorbereiding bij MOBBD)
-  uitgevoerde dossier (MOBBD)
-  Ander gepland dossier (ter uitvoering bij DWBW)

### Straatmeubilair

-  Bestaand paaltje
-  Bestaande fietsenstalling
-  ontharden

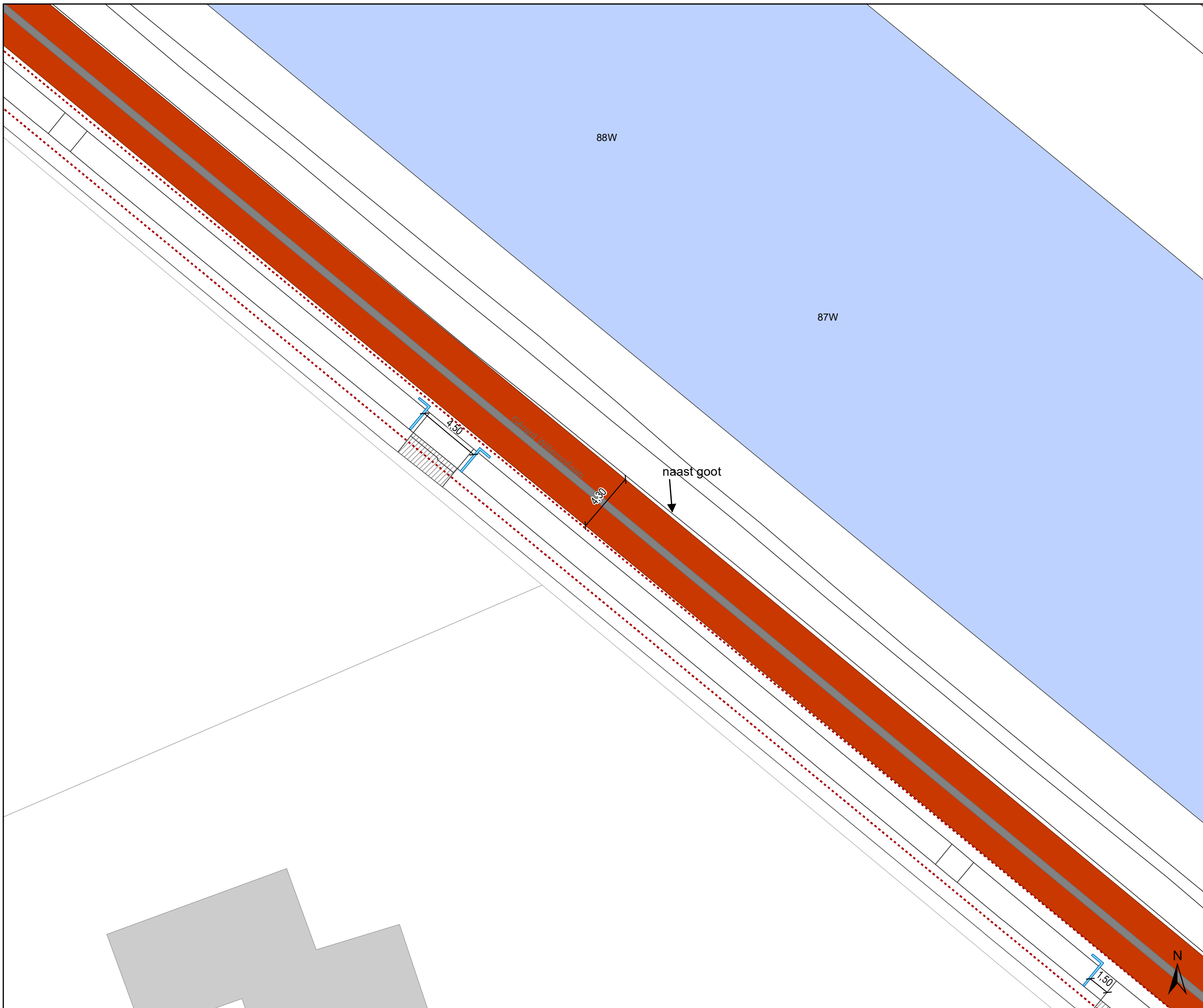


**gent:** Mobiliteitsbedrijf stad Gent  
Verkeerstechnische taken

## TOPLAAG Groendreef - Trekweg

Dossiernummer P-224601



DATUM	SCHAAL	PLAN	P.FORMAAT
23/03/2022	1/250	15/51	A3






## Legende

-  Bestaande verkeersborden
-  Geplande verkeersborden
-  Te verwijderen verkeersborden
-  Bestaande wegmarkeringen
-  Geplande wegmarkeringen




**OPGELET! Bestaande wegmarkeringen die verdwijnen door de toplaag moeten opnieuw aangebracht worden**

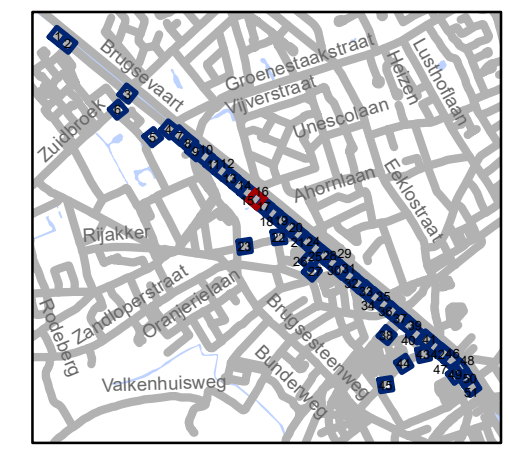
-  Te verwijderen wegmarkeringen
-  MIDDENMARKERING breedte 50cm GRIJS (RAL7043)

### Overige

-  Ander gepland dossier (in voorbereiding bij MOBBD)
-  uitgevoerde dossier (MOBBD)
-  Ander gepland dossier (ter uitvoering bij DWBW)

### Straatmeubilair

-  Bestaand paaltje
-  Bestaande fietsenstalling
-  ontharden

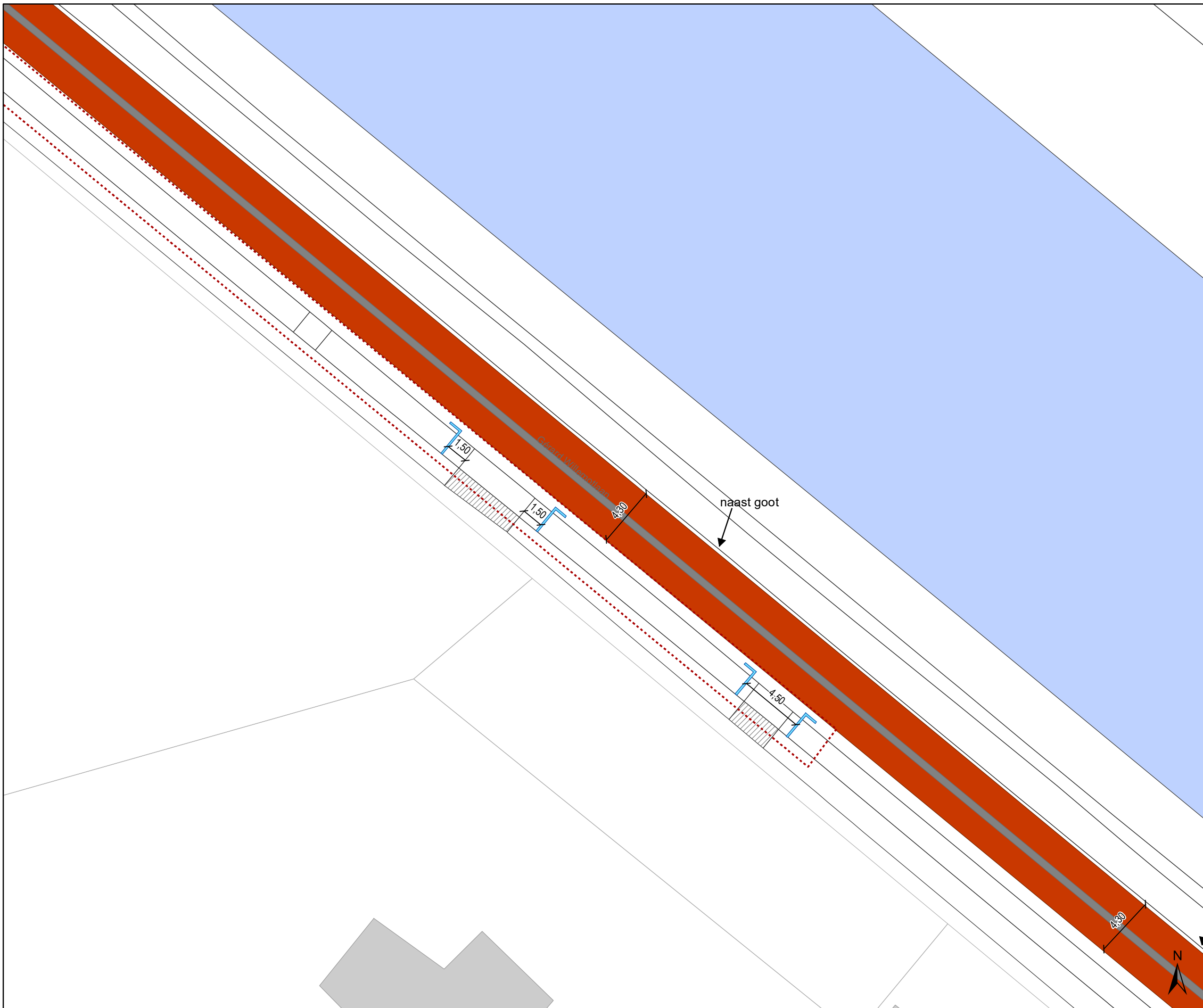


**gent:** Mobiliteitsbedrijf stad Gent  
Verkeerstechnische taken

## TOPLAAG Groendreef - Trekweg

Dossiernummer P-224601



DATUM	SCHAAL	PLAN	P.FORMAAT
23/03/2022	1/250	16/51	A3






## Legende

-  Bestaande verkeersborden
-  Geplande verkeersborden
-  Te verwijderen verkeersborden
-  Bestaande wegmarkeringen
-  Geplande wegmarkeringen




**OPGELET! Bestaande wegmarkeringen die verdwijnen door de toplaag moeten opnieuw aangebracht worden**

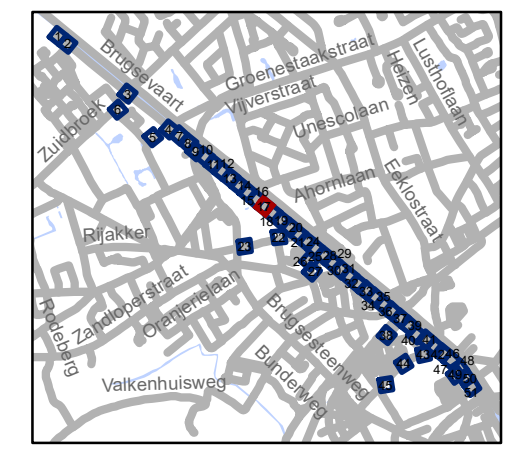
-  Te verwijderen wegmarkeringen
-  MIDDENMARKERING breedte 50cm GRIJS (RAL7043)

### Overige

-  Ander gepland dossier (in voorbereiding bij MOBBD)
-  uitgevoerde dossier (MOBBD)
-  Ander gepland dossier (ter uitvoering bij DWBW)

### Straatmeubilair

-  Bestaand paaltje
-  Bestaande fietsenstalling
-  ontharden

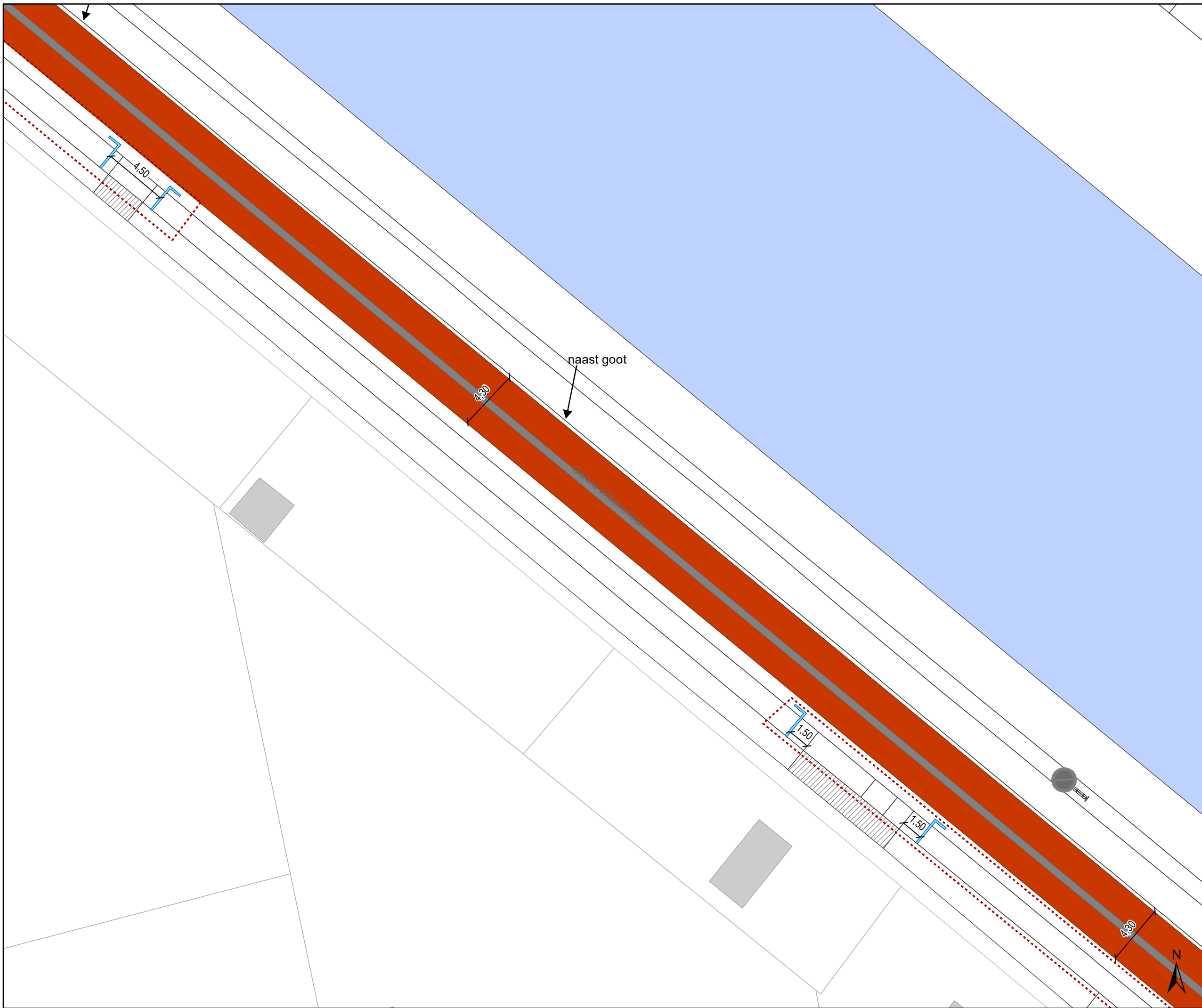


**gent:** Mobiliteitsbedrijf stad Gent  
Verkeerstechnische taken




## TOPLAAG Groendreef - Trekweg



Dossiernummer P-224601

DATUM	SCHAAL	PLAN	P.FORMAAT
23/03/2022	1/250	17/51	A3





## Legende




-  Bestaande verkeersborden
-  Geplande verkeersborden
-  Te verwijderen verkeersborden

-  Bestaande wegmarkeringen
-  Geplande wegmarkeringen



**OPGELET! Bestaande wegmarkeringen die verdwijnen door de toplaag moeten opnieuw aangebracht worden**

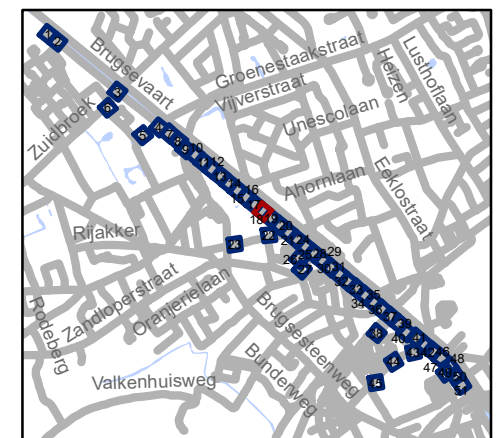
-  Te verwijderen wegmarkeringen
-  MIDDENMARKERING breedte 50cm GRIJS (RAL7043)

### Overige

-  Ander gepland dossier (in voorbereiding bij MOBBD)
-  uitgevoerde dossier (MOBBD)
-  Ander gepland dossier (ter uitvoering bij DWBW)

### Straatmeubilair

-  Bestaand paaltje
-  Bestaande fietsenstalling
-  ontharden

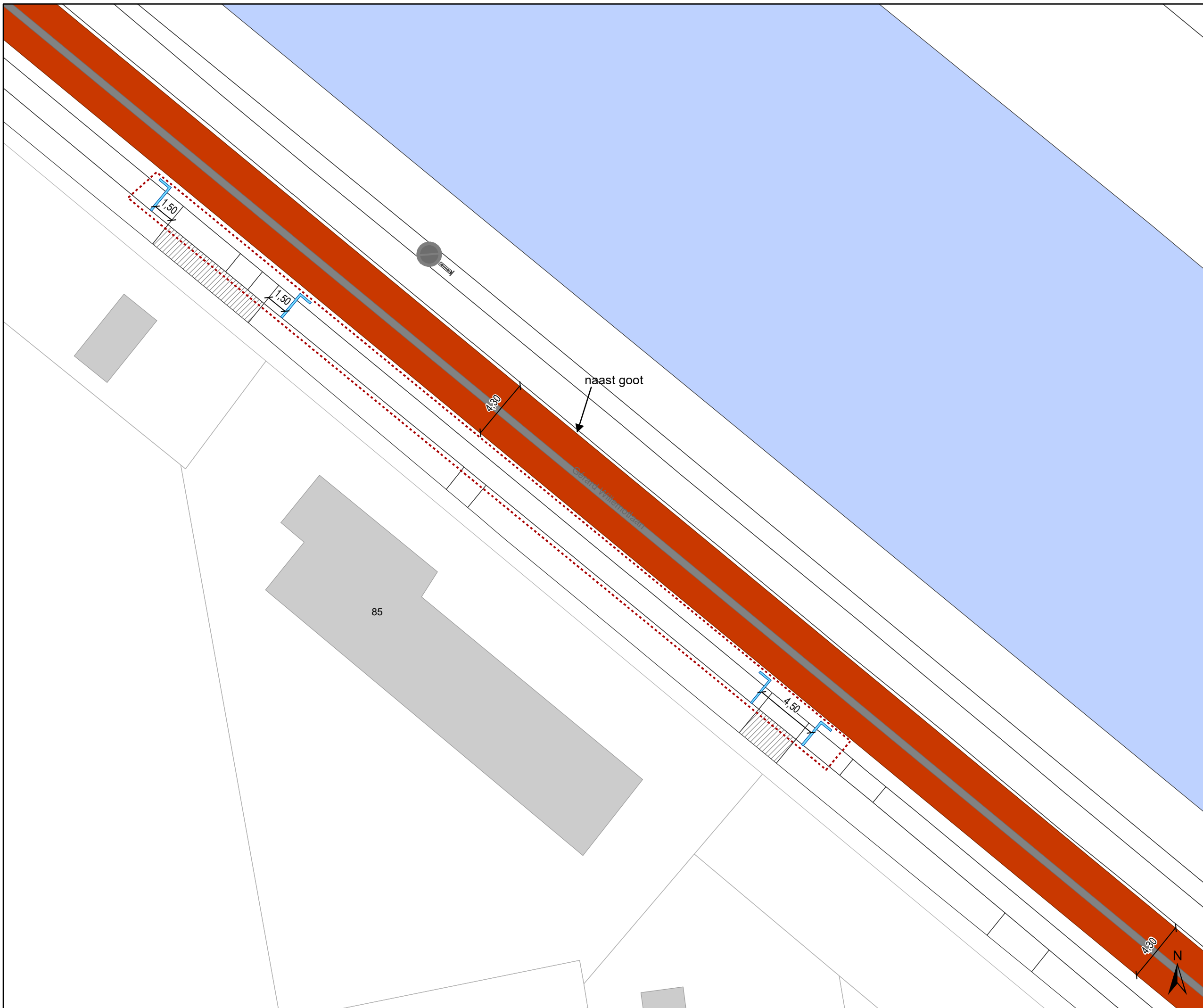


**gent:** Mobiliteitsbedrijf stad Gent  
Verkeerstechnische taken




## TOPLAAG Groendreef - Trekweg



Dossiernummer P-224601

DATUM	SCHAAL	PLAN	P FORMAAT
23/03/2022	1/250	18/51	A3





## Legende




-  Bestaande verkeersborden
-  Geplande verkeersborden
-  Te verwijderen verkeersborden

-  Bestaande wegmarkeringen
-  Geplande wegmarkeringen




**OPGELET! Bestaande wegmarkeringen die verdwijnen door de toplaag moeten opnieuw aangebracht worden**

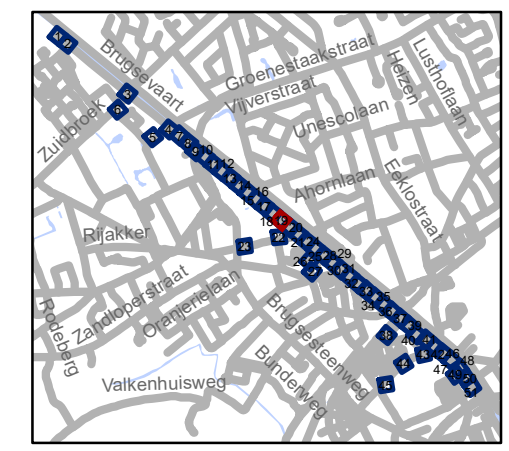
-  Te verwijderen wegmarkeringen
-  MIDDENMARKERING breedte 50cm GRIJS (RAL7043)

### Overige

-  Ander gepland dossier (in voorbereiding bij MOBBD)
-  uitgevoerde dossier (MOBBD)
-  Ander gepland dossier (ter uitvoering bij DWBW)

### Straatmeubilair

-  Bestaand paaltje
-  Bestaande fietsenstalling
-  ontharden

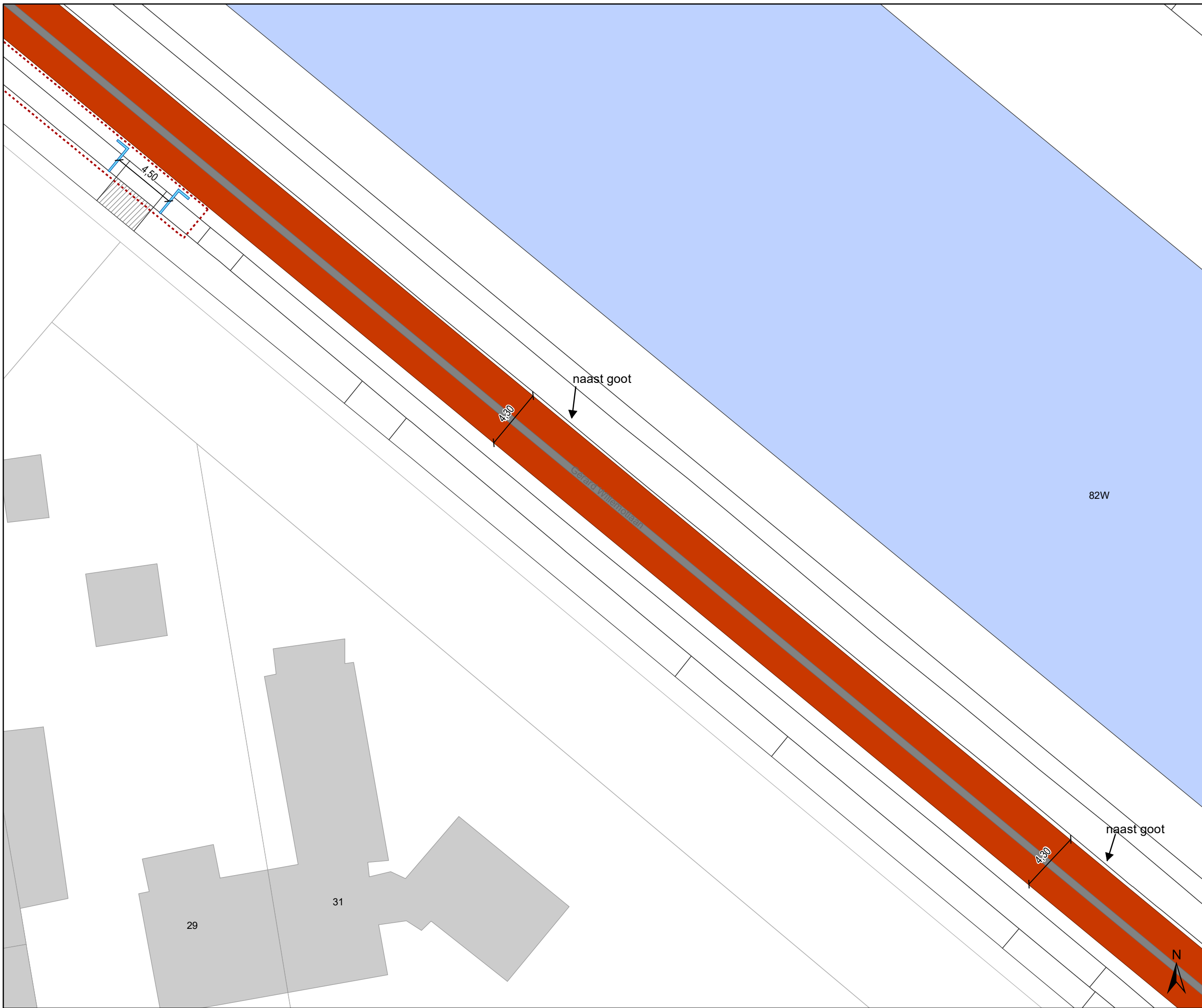


**gent:** Mobiliteitsbedrijf stad Gent  
Verkeerstechnische taken




## TOPLAAG Groendreef - Trekweg



Dossiernummer P-224601

DATUM	SCHAAL	PLAN	P FORMAAT
23/03/2022	1/250	19/51	A3





# Legende




-  Bestaande verkeersborden
-  Geplande verkeersborden
-  Te verwijderen verkeersborden

-  Bestaande wegmarkeringen
-  Geplande wegmarkeringen




**OPGELET! Bestaande wegmarkeringen die verdwijnen door de toplaag moeten opnieuw aangebracht worden**

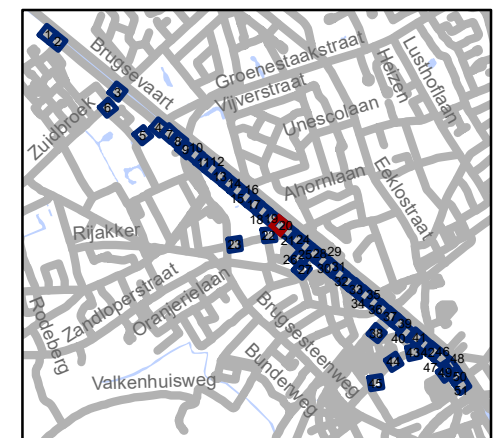
-  Te verwijderen wegmarkeringen
-  MIDDENMARKERING breedte 50cm GRIJS (RAL7043)

## Overige

-  Ander gepland dossier (in voorbereiding bij MOBBD)
-  uitgevoerde dossier (MOBBD)
-  Ander gepland dossier (ter uitvoering bij DWBW)

## Straatmeubilair

-  Bestaand paaltje
-  Bestaande fietsenstalling
-  ontharden

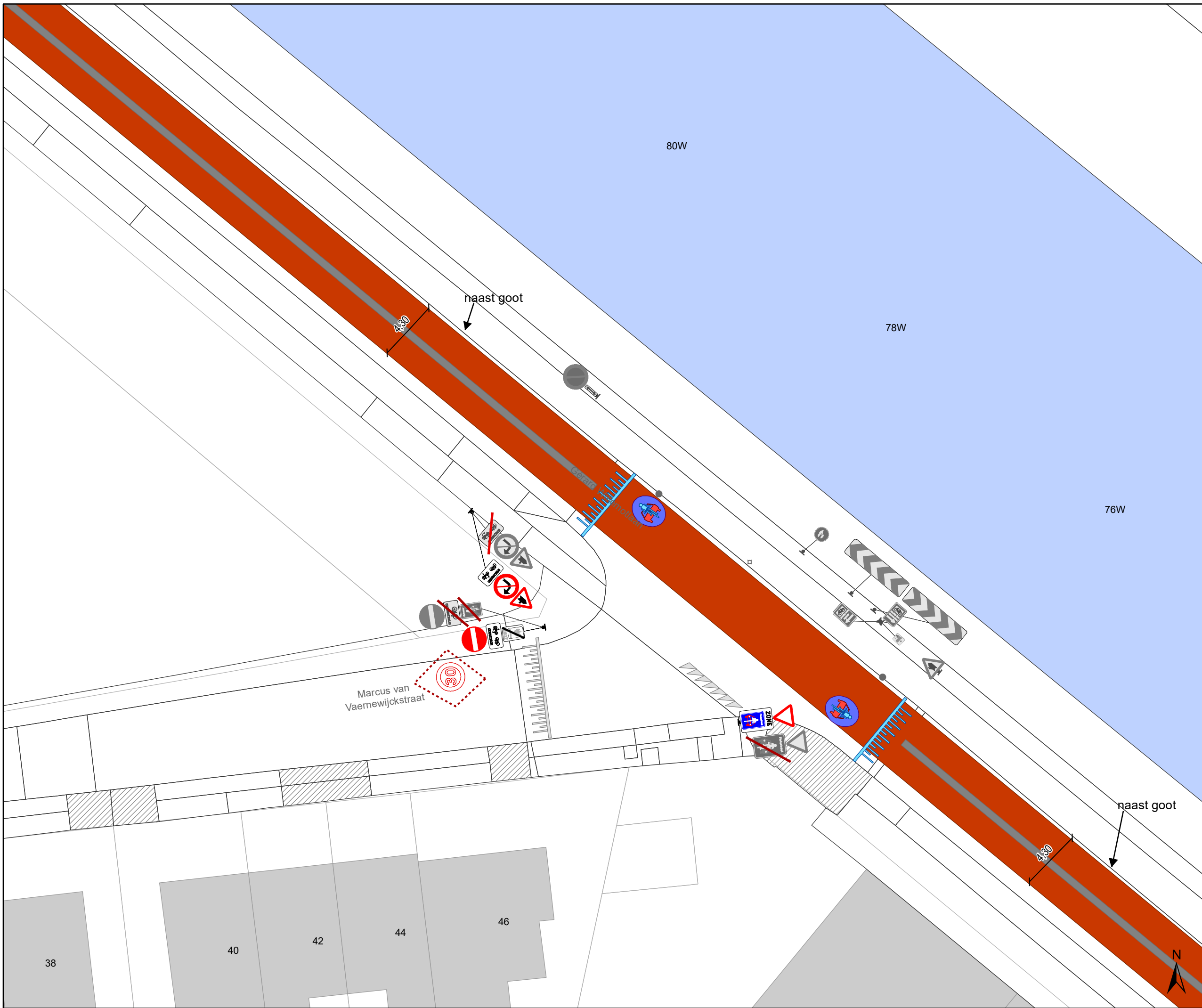


**gent:** Mobiliteitsbedrijf stad Gent  
Verkeerstechnische taken




# TOPLAAG Groendreef - Trekweg



Dossiernummer P-224601

DATUM	SCHAAL	PLAN	P.FORMAAT
23/03/2022	1/250	20/51	A3





# Legende




-  Bestaande verkeersborden
-  Geplande verkeersborden
-  Te verwijderen verkeersborden

-  Bestaande wegmarkeringen
-  Geplande wegmarkeringen




**OPGELET! Bestaande wegmarkeringen die verdwijnen door de toplaag moeten opnieuw aangebracht worden**

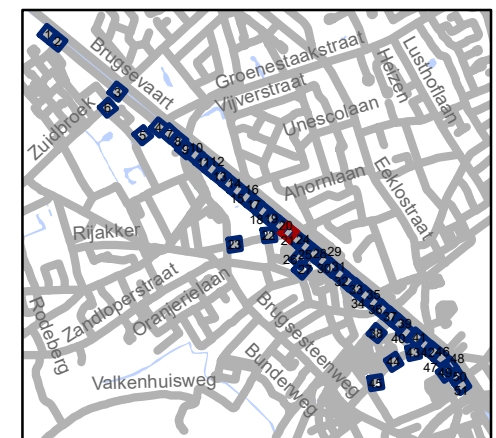
-  Te verwijderen wegmarkeringen
-  MIDDENMARKERING breedte 50cm GRIJS (RAL7043)

## Overige

-  Ander gepland dossier (in voorbereiding bij MOBBD)
-  uitgevoerde dossier (MOBBD)
-  Ander gepland dossier (ter uitvoering bij DWBW)

## Straatmeubilair

-  Bestaand paaltje
-  Bestaande fietsenstalling
-  ontharden



**gent:** Mobiliteitsbedrijf stad Gent  
Verkeerstechnische taken




## TOPLAAG Groendreef - Trekweg



Dossiernummer P-224601

DATUM	SCHAAL	PLAN	P.FORMAAT
23/03/2022	1/250	21/51	A3





# Legende




-  Bestaande verkeersborden
-  Geplande verkeersborden
-  Te verwijderen verkeersborden

-  Bestaende wegmarkeringen
-  Geplande wegmarkeringen




**OPGELET! Bestaende wegmarkeringen die verdwijnen door de toplaag moeten opnieuw aangebracht worden**

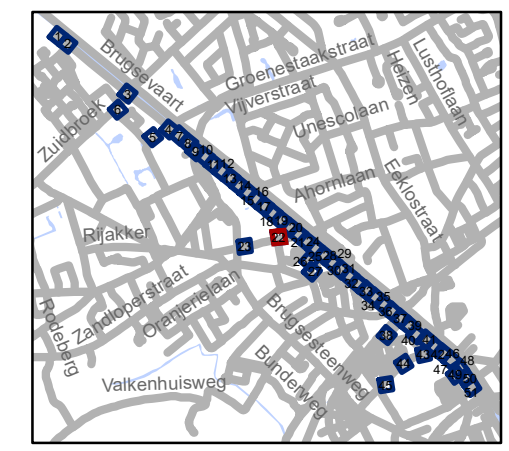
-  Te verwijderen wegmarkeringen
-  MIDDENMARKERING breedte 50cm GRIJS (RAL7043)

## Overige

-  Ander gepland dossier (in voorbereiding bij MOBBD)
-  uitgevoerde dossier (MOBBD)
-  Ander gepland dossier (ter uitvoering bij DWBW)

## Straatmeubilair

-  Bestaand paaltje
-  Bestaende fietsenstalling
-  ontharden



**gent:** Mobiliteitsbedrijf stad Gent  
Verkeerstechnische taken

## TOPLAAG Groendreef - Trekweg

Dossiernummer P-224601



DATUM	SCHAAL	PLAN	P FORMAAT
23/03/2022	1/250	22/51	A3






# Legende

-  Bestaande verkeersborden
-  Geplande verkeersborden
-  Te verwijderen verkeersborden
-  Bestaande wegmarkeringen
-  Geplande wegmarkeringen




**OPGELET! Bestaande wegmarkeringen die verdwijnen door de toplaag moeten opnieuw aangebracht worden**

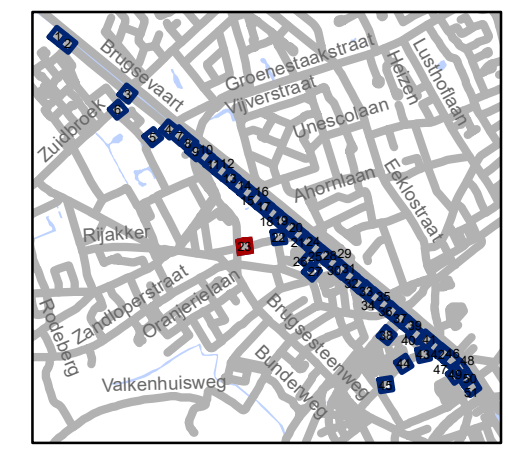
-  Te verwijderen wegmarkeringen
-  MIDDENMARKERING breedte 50cm GRIJS (RAL7043)

## Overige

-  Ander gepland dossier (in voorbereiding bij MOBBD)
-  uitgevoerde dossier (MOBBD)
-  Ander gepland dossier (ter uitvoering bij DWBW)

## Straatmeubilair

-  Bestaand paaltje
-  Bestaande fietsenstalling
-  ontharden



M-onderbord P-224601  
verwijderen zone 30 bord P-64583

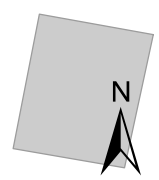
M-onderbord P-224601  
B15: P-64583

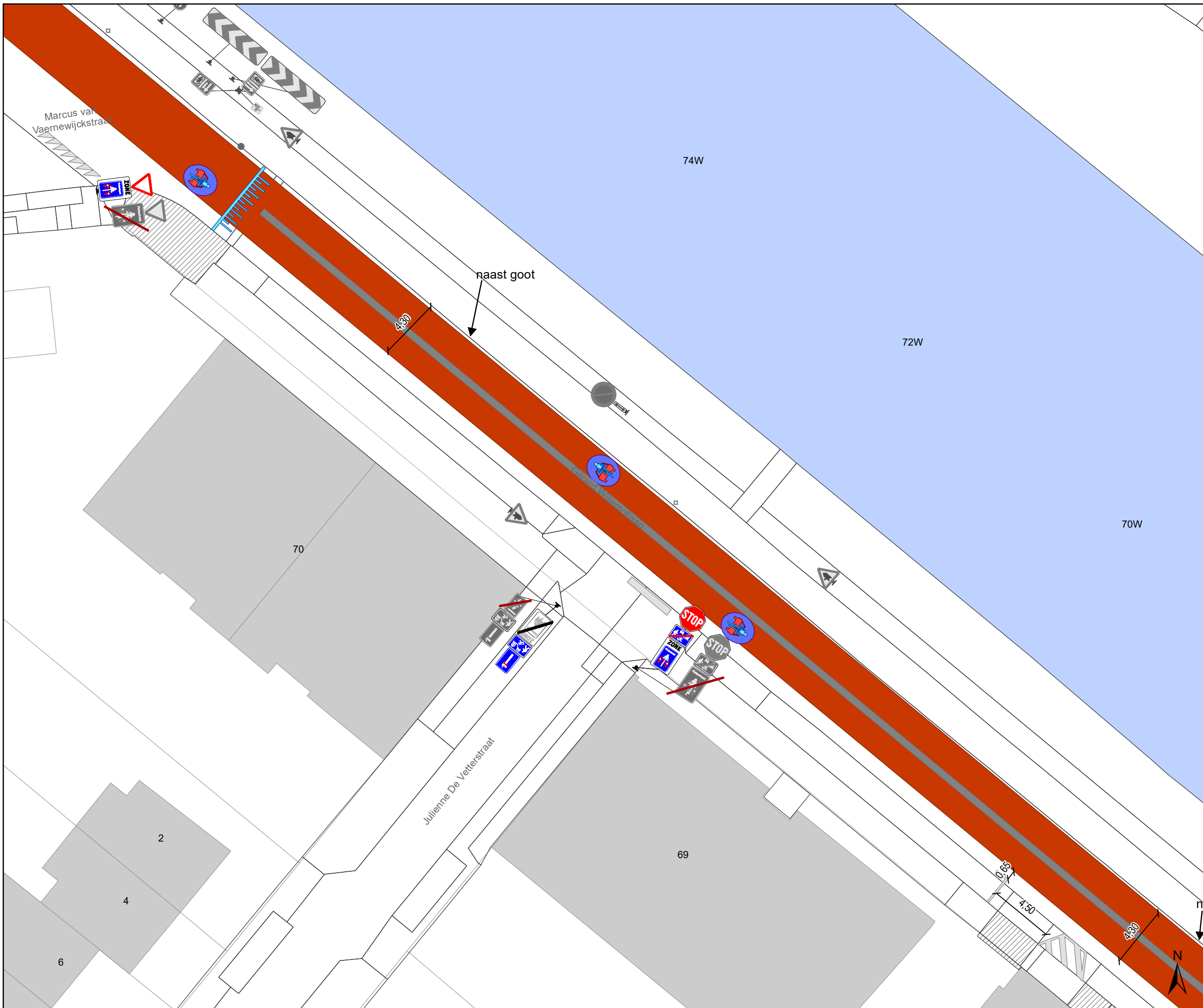
**gent:** Mobiliteitsbedrijf stad Gent  
Verkeerstechnische taken

## TOPLAAG Groendreef - Trekweg

Dossiernummer P-224601

DATUM	SCHAAL	PLAN	P FORMAAT
23/03/2022	1/250	23/51	A3





# Legende

- Bestaande verkeersborden
- Geplande verkeersborden
- Te verwijderen verkeersborden

- Bestaande wegmarkeringen
- Geplande wegmarkeringen

**OPGELET! Bestaande wegmarkeringen die verdwijnen door de toplaag moeten opnieuw aangebracht worden**

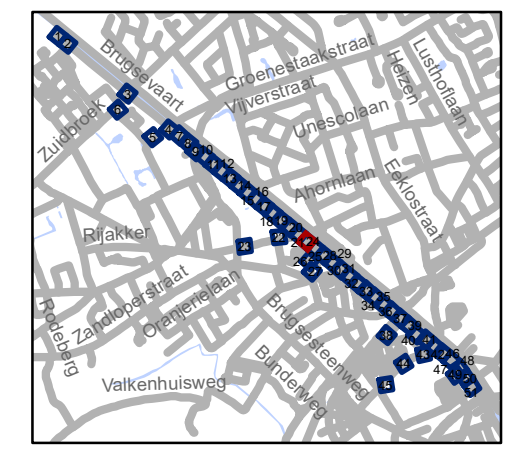
- Te verwijderen wegmarkeringen
- MIDDENMARKERING breedte 50cm GRIJS (RAL7043)

## Overige

- Ander gepland dossier (in voorbereiding bij MOBBD)
- uitgevoerde dossier (MOBBD)
- Ander gepland dossier (ter uitvoering bij DWBW)

## Straatmeubilair

- Bestaand paaltje
- Bestaande fietsenstalling
- ontharden

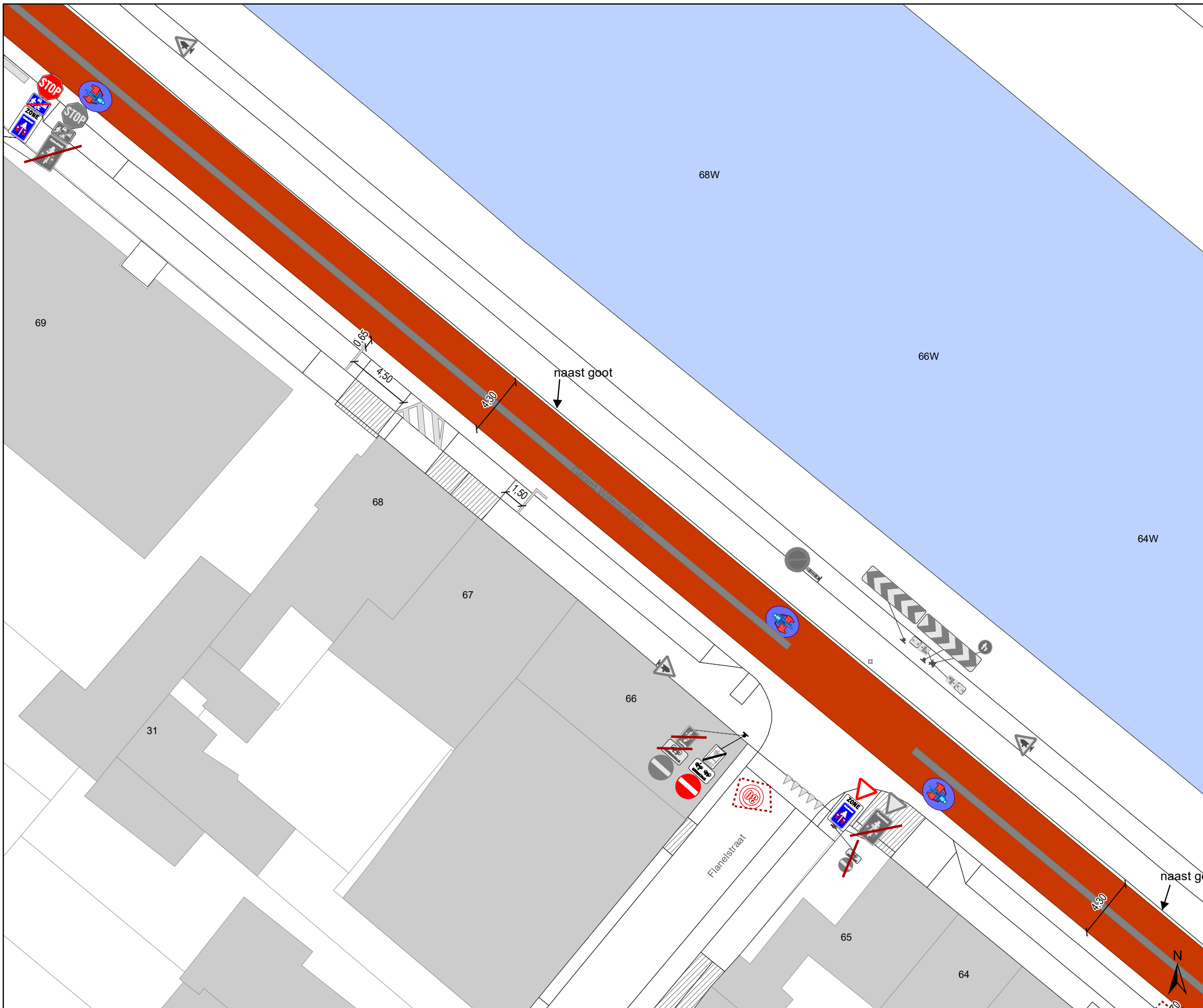


**gent:** Mobiliteitsbedrijf stad Gent  
Verkeerstechnische taken

# TOPLAAG Groendreef - Trekweg

Dossiernummer P-224601



DATUM	SCHAAL	PLAN	P.FORMAAT
23/03/2022	1/250	24/51	A3






# Legende

-  Bestaande verkeersborden
-  Geplande verkeersborden
-  Te verwijderen verkeersborden
-  Bestaande wegmarkeringen
-  Geplande wegmarkeringen




**OPGELET! Bestaande wegmarkeringen die verdwijnen door de toplaag moeten opnieuw aangebracht worden**

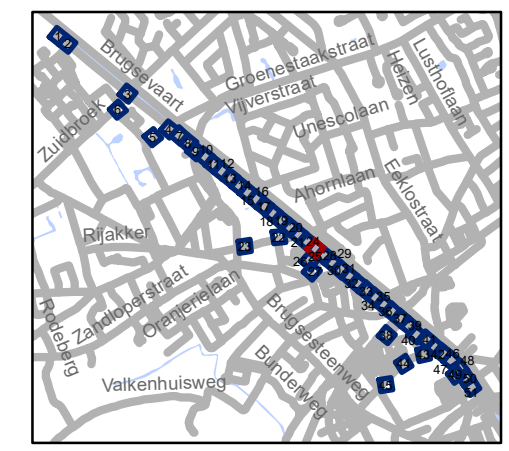
-  Te verwijderen wegmarkeringen
-  MIDDENMARKERING breedte 50cm GRIJS (RAL7043)

## Overige

-  Ander gepland dossier (in voorbereiding bij MOBBD)
-  uitgevoerde dossier (MOBBD)
-  Ander gepland dossier (ter uitvoering bij DWBW)

## Straatmeubilair

-  Bestaand paaltje
-  Bestaande fietsenstalling
-  ontharden

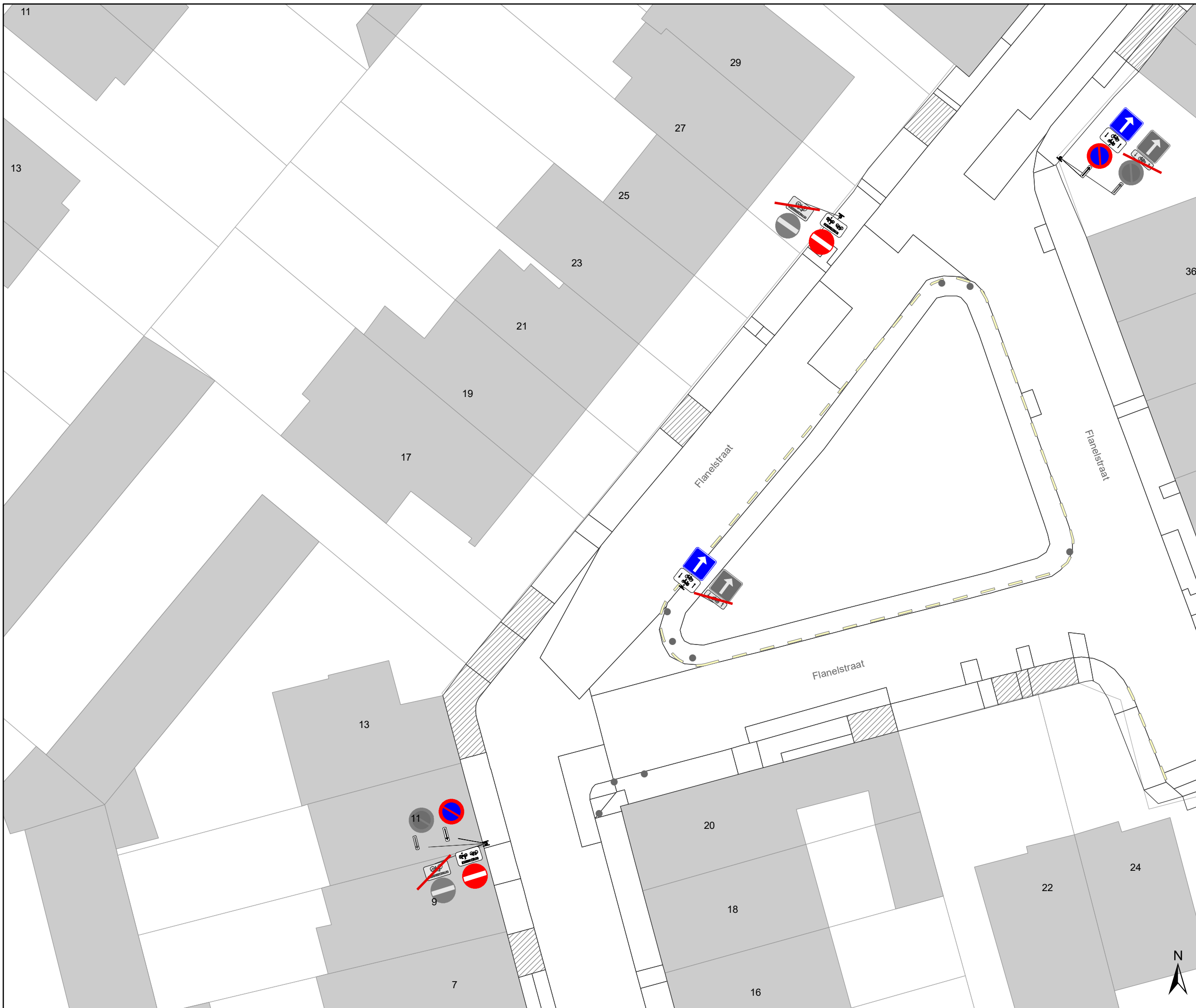


**gent:** Mobiliteitsbedrijf stad Gent  
Verkeerstechnische taken

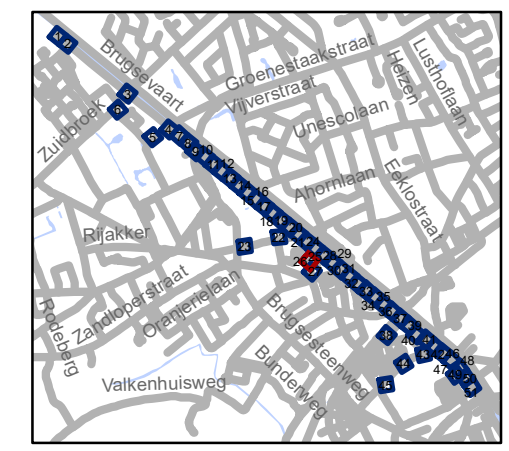
**TOPLAAG**  
**Groendreef - Trekweg**

Dossiernummer P-224601

DATUM	SCHAAL	PLAN	P FORMAAT
23/03/2022	1/250	25/51	A3



- ### Legende
- Bestaande verkeersborden
  - Geplande verkeersborden
  - Te verwijderen verkeersborden
  - Bestaande wegmarkeringen
  - Geplande wegmarkeringen
- OPGELET! Bestaande wegmarkeringen die verdwijnen door de toplaag moeten opnieuw aangebracht worden**
- Te verwijderen wegmarkeringen
  - MIDDENMARKERING breedte 50cm GRIJS (RAL7043)
- ### Overige
- Ander gepland dossier (in voorbereiding bij MOBBER)
  - uitgevoerde dossier (MOBBER)
  - Ander gepland dossier (ter uitvoering bij DWBW)
- ### Straatmeubilair
- Bestaand paaltje
  - Bestaande fietsenstalling
  - ontharden



**gent:** Mobiliteitsbedrijf stad Gent  
Verkeerstechnische taken

## TOPLAAG

### Groendreef - Trekweg

Dossiernummer P-224601

DATUM	SCHAAL	PLAN	P.FORMAAT
23/03/2022	1/250	26/51	A3





# Legende

- Bestaande verkeersborden
- Geplande verkeersborden
- Te verwijderen verkeersborden

- Bestaande wegmarkeringen
- Geplande wegmarkeringen

**OPGELET! Bestaande wegmarkeringen die verdwijnen door de toplaag moeten opnieuw aangebracht worden**

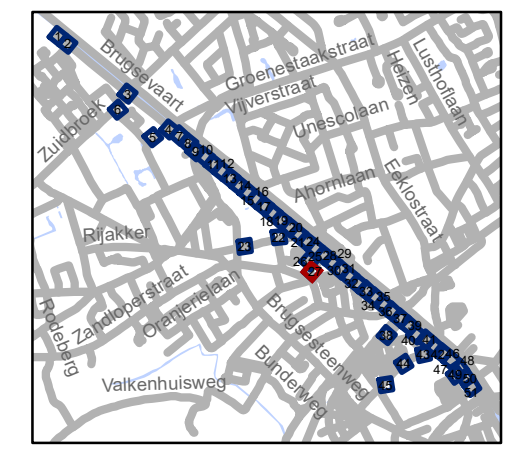
- Te verwijderen wegmarkeringen
- MIDDENMARKERING breedte 50cm GRIJS (RAL7043)

## Overige

- Ander gepland dossier (in voorbereiding bij MOBBD)
- uitgevoerde dossier (MOBBD)
- Ander gepland dossier (ter uitvoering bij DWBW)

## Straatmeubilair

- Bestaand paaltje
- Bestaande fietsenstalling
- ontharden

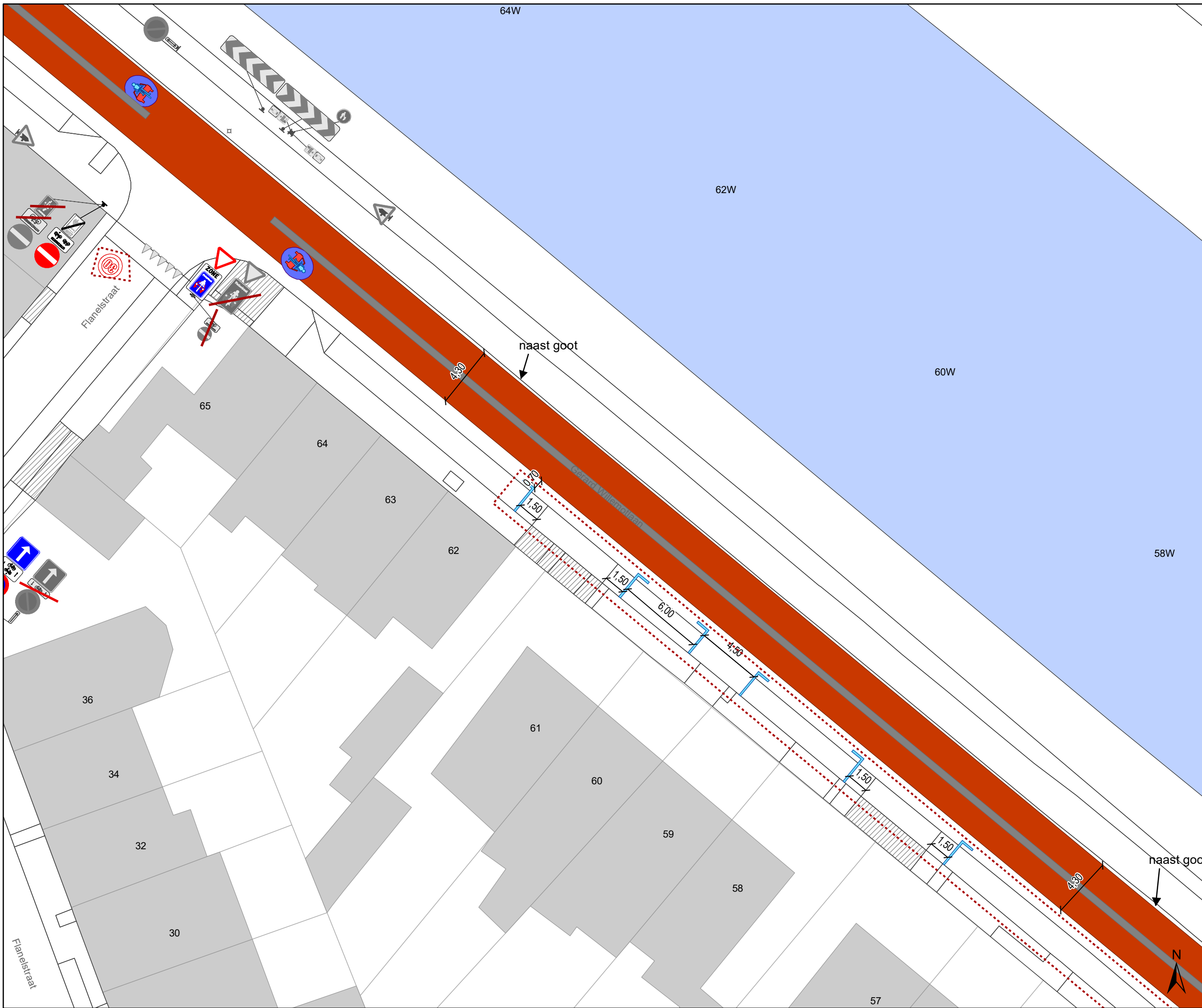


**gent:** Mobiliteitsbedrijf stad Gent  
Verkeerstechnische taken

**TOPLAAG**  
**Groendreef - Trekweg**

Dossiernummer P-224601

DATUM	SCHAAL	PLAN	P.FORMAAT
23/03/2022	1/250	27/51	A3



# Legende

- Bestaande verkeersborden
- Geplande verkeersborden
- Te verwijderen verkeersborden

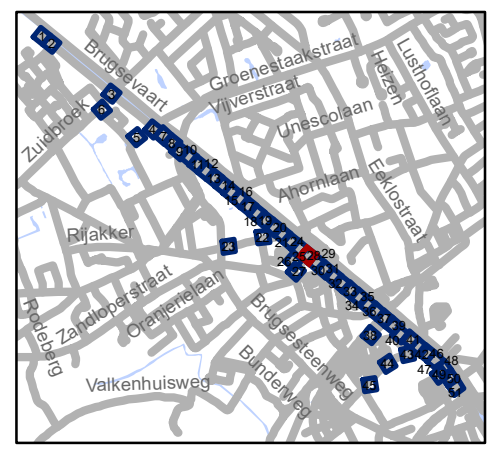
- Bestaande wegmarkeringen
- Geplande wegmarkeringen

**OPGELET! Bestaande wegmarkeringen die verdwijnen door de toplaag moeten opnieuw aangebracht worden**

- Te verwijderen wegmarkeringen
- MIDDENMARKERING breedte 50cm GRIJS (RAL7043)

- ### Overige
- Ander gepland dossier (in voorbereiding bij MOBBD)
  - uitgevoerde dossier (MOBBD)
  - Ander gepland dossier (ter uitvoering bij DWBW)

- ### Straatmeubilair
- Bestaand paaltje
  - Bestaande fietsenstalling
  - ontharden

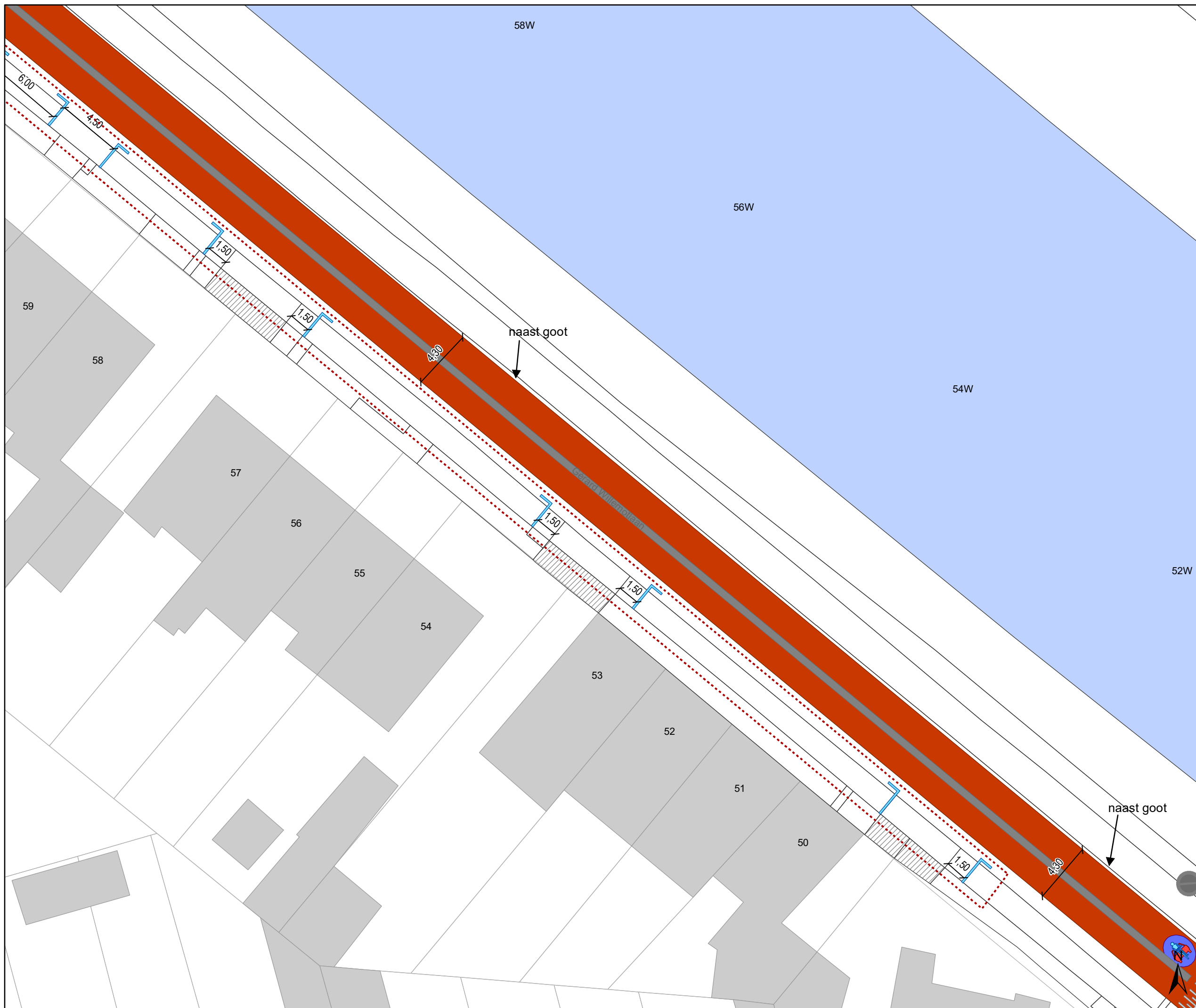


**gent:** Mobiliteitsbedrijf stad Gent  
Verkeerstechnische taken

**TOPLAAG**  
**Groendreef - Trekweg**

Dossiernummer P-224601

DATUM	SCHAAL	PLAN	P FORMAAT
23/03/2022	1/250	28/51	A3



# Legende

- Bestaande verkeersborden
- Geplande verkeersborden
- Te verwijderen verkeersborden

- Bestaande wegmarkeringen
- Geplande wegmarkeringen

**OPGELET! Bestaande wegmarkeringen die verdwijnen door de toplaag moeten opnieuw aangebracht worden**

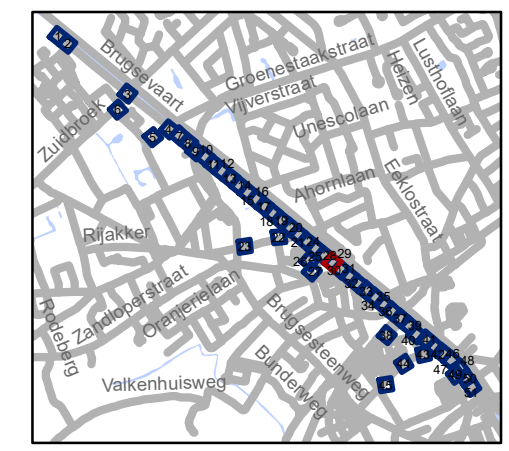
- Te verwijderen wegmarkeringen
- MIDDENMARKERING breedte 50cm GRIJS (RAL7043)

## Overige

- Ander gepland dossier (in voorbereiding bij MOBBD)
- uitgevoerde dossier (MOBBD)
- Ander gepland dossier (ter uitvoering bij DWBW)

## Straatmeubilair

- Bestaand paaltje
- Bestaande fietsenstalling
- ontharden

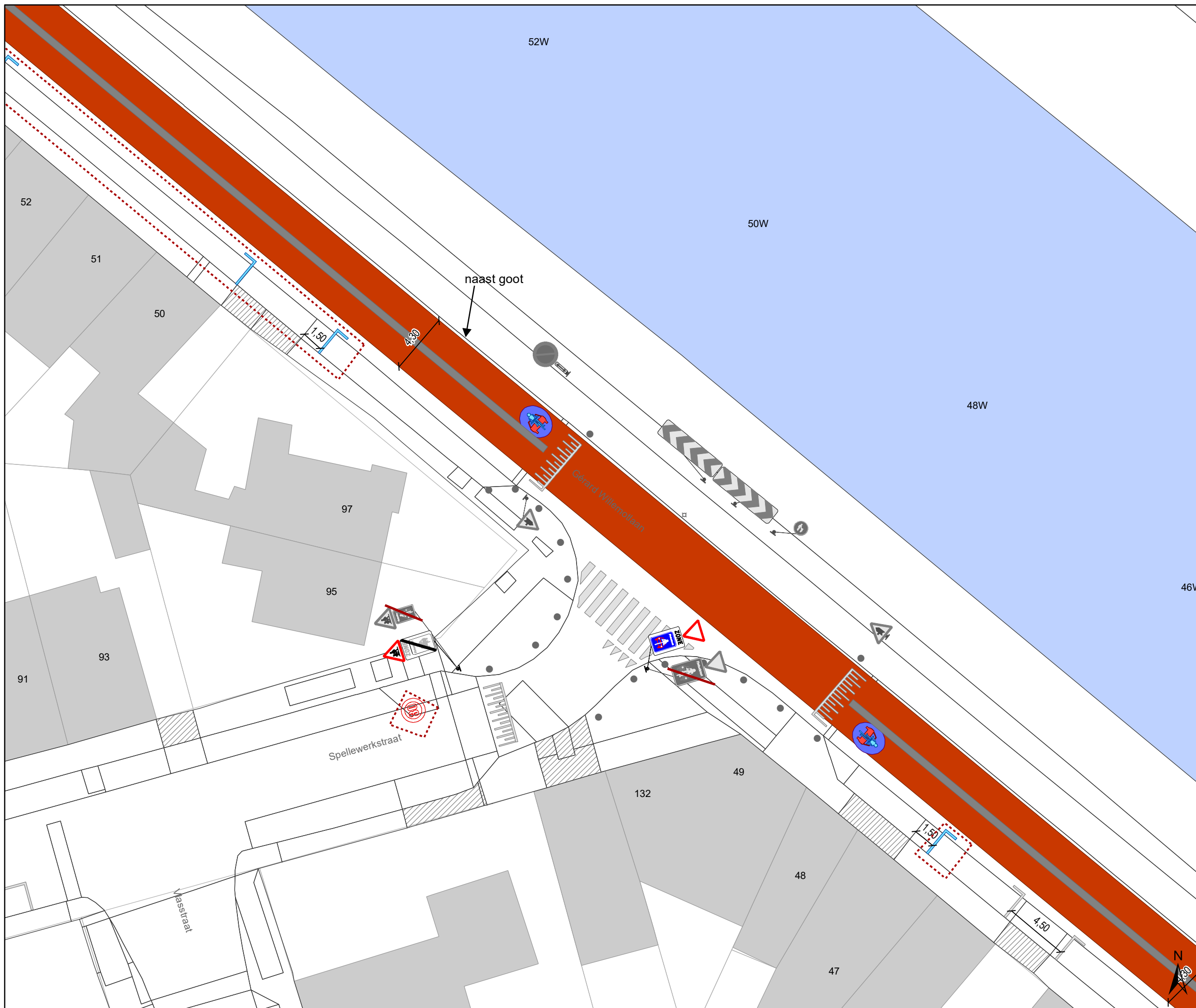


**gent:** Mobiliteitsbedrijf stad Gent  
Verkeerstechnische taken




## TOPLAAG Groendreef - Trekweg



Dossiernummer P-224601

DATUM	SCHAAL	PLAN	P.FORMAAT
23/03/2022	1/250	29/51	A3








# Legende

-  Bestaande verkeersborden
-  Geplande verkeersborden
-  Te verwijderen verkeersborden

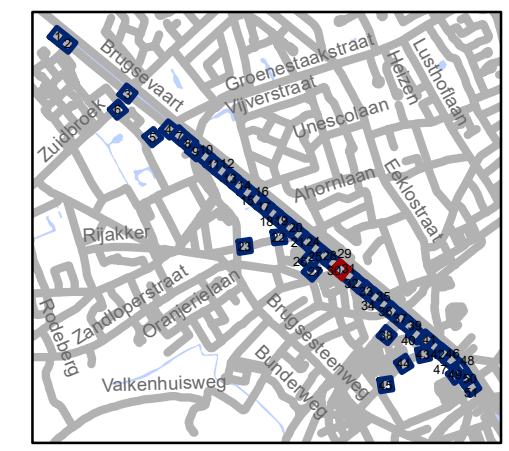
-  Bestaande wegmarkeringen
-  Geplande wegmarkeringen

**OPGELET! Bestaande wegmarkeringen die verdwijnen door de toplaag moeten opnieuw aangebracht worden**

-  Te verwijderen wegmarkeringen
-  MIDDENMARKERING breedte 50cm GRIJS (RAL7043)

- Overige**
-  Ander gepland dossier (in voorbereiding bij MOBBD)
  -  uitgevoerde dossier (MOBBD)
  -  Ander gepland dossier (ter uitvoering bij DWBW)

- Straatmeubilair**
-  Bestaand paaltje
  -  Bestaande fietsenstalling
  -  ontharden

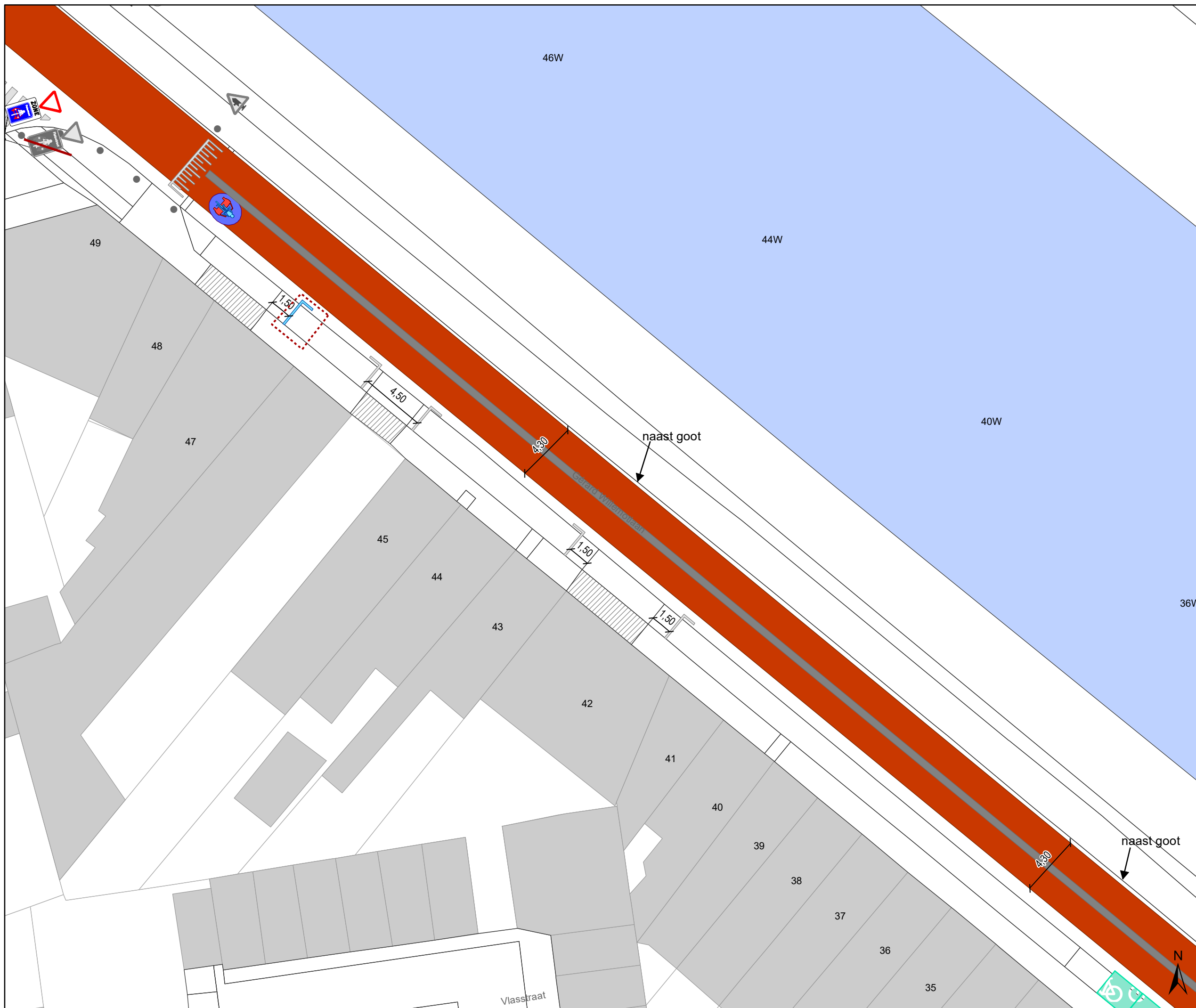


**gent:** Mobiliteitsbedrijf stad Gent  
Verkeerstechnische taken

**TOPLAAG**  
**Groendreef - Trekweg**

Dossiernummer P-224601



DATUM	SCHAAL	PLAN	P FORMAAT
23/03/2022	1/250	30/51	A3






# Legende

-  Bestaande verkeersborden
-  Geplande verkeersborden
-   Te verwijderen verkeersborden
-  Bestaande wegmarkeringen
-  Geplande wegmarkeringen




**OPGELET! Bestaande wegmarkeringen die verdwijnen door de toplaag moeten opnieuw aangebracht worden**

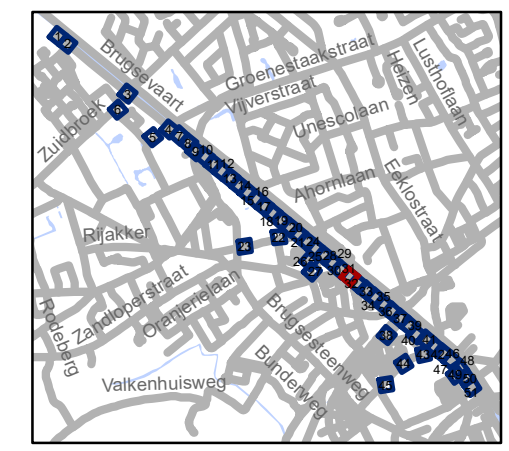
-  Te verwijderen wegmarkeringen
-  MIDDENMARKERING breedte 50cm GRIJS (RAL7043)

## Overige

-  Ander gepland dossier (in voorbereiding bij MOBBD)
-  uitgevoerde dossier (MOBBD)
-  Ander gepland dossier (ter uitvoering bij DWBW)

## Straatmeubilair

-  Bestaand paaltje
-  Bestaande fietsenstalling
-  ontharden



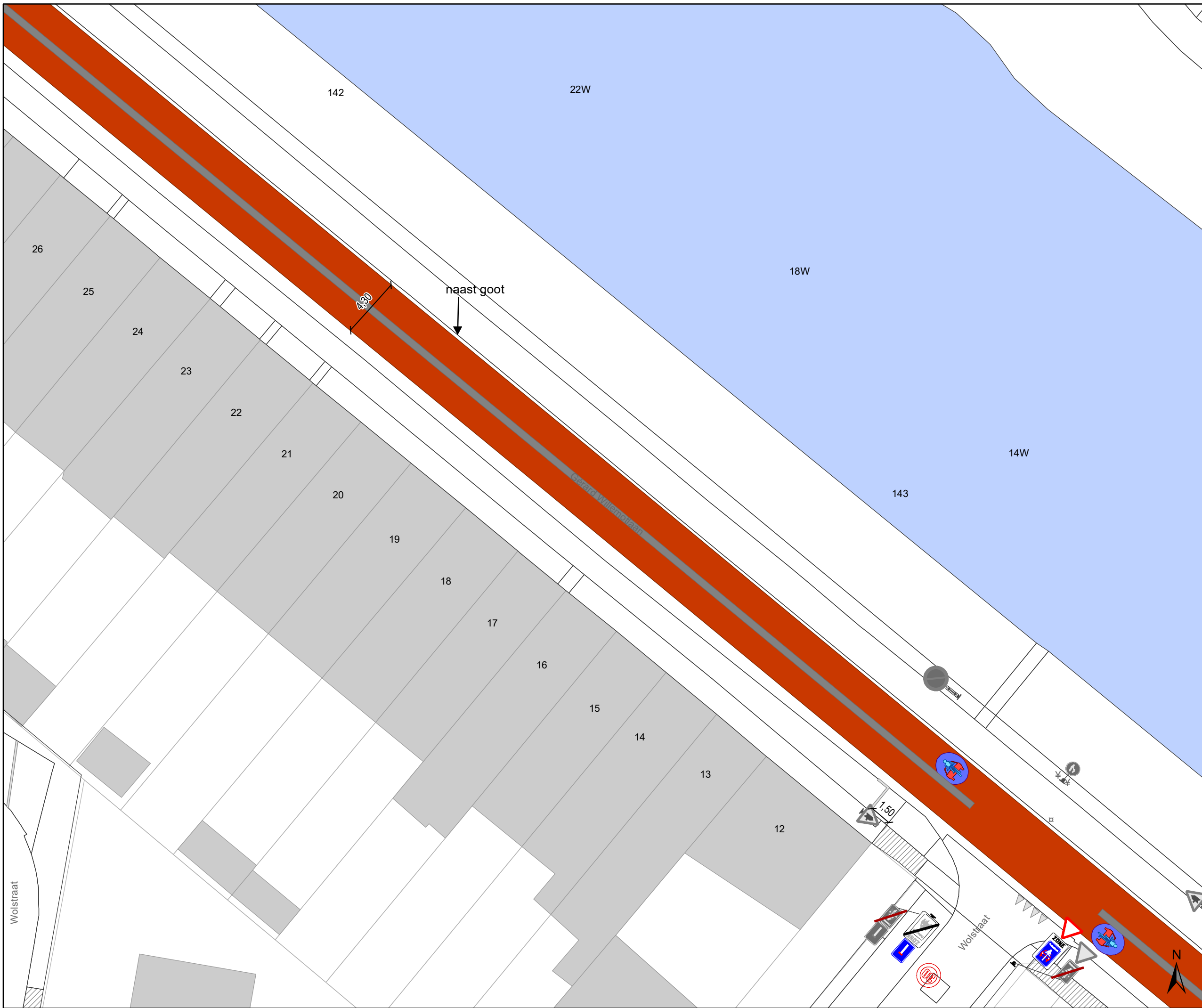
**gent:** Mobiliteitsbedrijf stad Gent  
Verkeerstechnische taken

## TOPLAAG Groendreef - Trekweg




Dossiernummer P-224601



DATUM	SCHAAL	PLAN	P.FORMAAT
23/03/2022	1/250	31/51	A3







# Legende




-  Bestaande verkeersborden
-  Geplande verkeersborden
-  Te verwijderen verkeersborden

-  Bestaande wegmarkeringen
-  Geplande wegmarkeringen




**OPGELET! Bestaande wegmarkeringen die verdwijnen door de toplaag moeten opnieuw aangebracht worden**

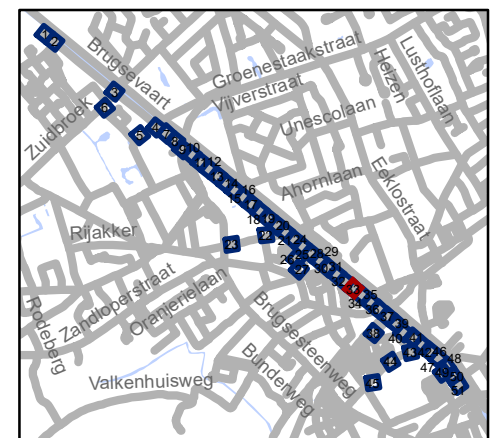
-  Te verwijderen wegmarkeringen
-  MIDDENMARKERING breedte 50cm GRIJS (RAL7043)

## Overige

-  Ander gepland dossier (in voorbereiding bij MOBBD)
-  uitgevoerde dossier (MOBBD)
-  Ander gepland dossier (ter uitvoering bij DWBW)

## Straatmeubilair

-  Bestaand paaltje
-  Bestaande fietsenstalling
-  ontharden

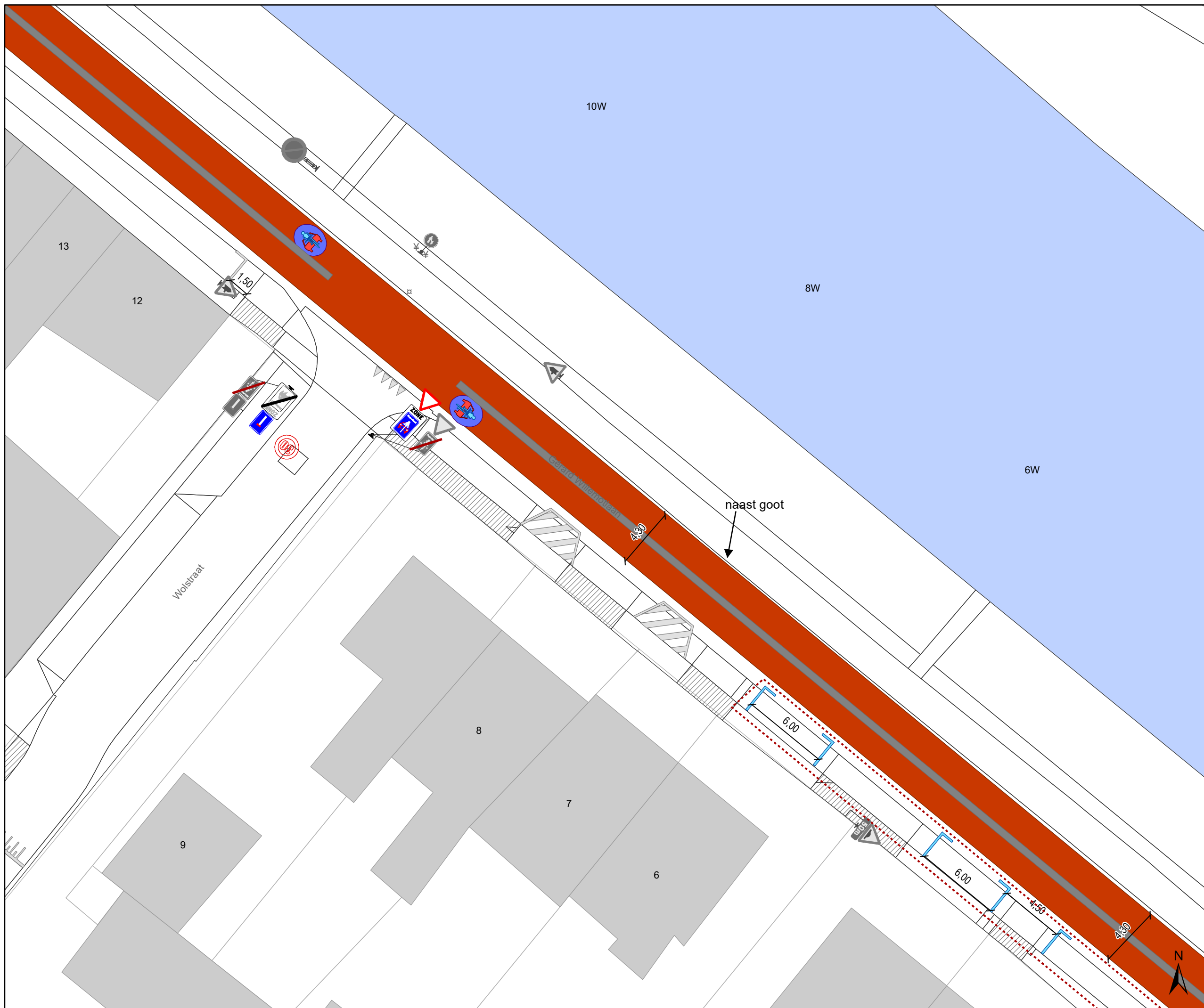


**gent:** Mobiliteitsbedrijf stad Gent  
Verkeerstechnische taken

## TOPLAAG Groendreef - Trekweg

Dossiernummer P-224601

DATUM	SCHAAL	PLAN	P.FORMAAT
23/03/2022	1/250	33/51	A3



# Legende

- Bestaande verkeersborden
- Geplande verkeersborden
- Te verwijderen verkeersborden

- Bestaande wegmarkeringen
- Geplande wegmarkeringen

**OPGELET! Bestaande wegmarkeringen die verdwijnen door de toplaag moeten opnieuw aangebracht worden**

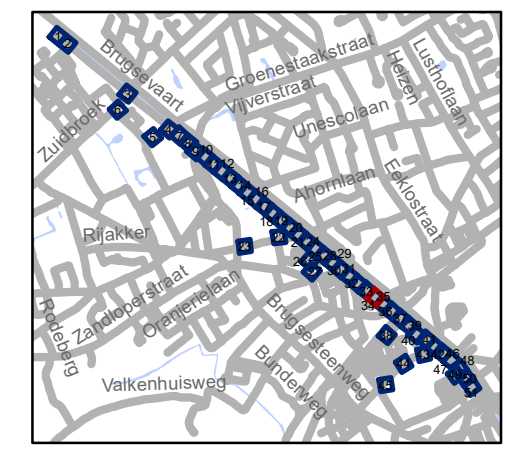
- Te verwijderen wegmarkeringen
- MIDDENMARKERING breedte 50cm GRIJS (RAL7043)

## Overige

- Ander gepland dossier (in voorbereiding bij MOBBD)
- uitgevoerde dossier (MOBBD)
- Ander gepland dossier (ter uitvoering bij DWBW)

## Straatmeubilair

- Bestaand paaltje
- Bestaande fietsenstalling
- ontharden

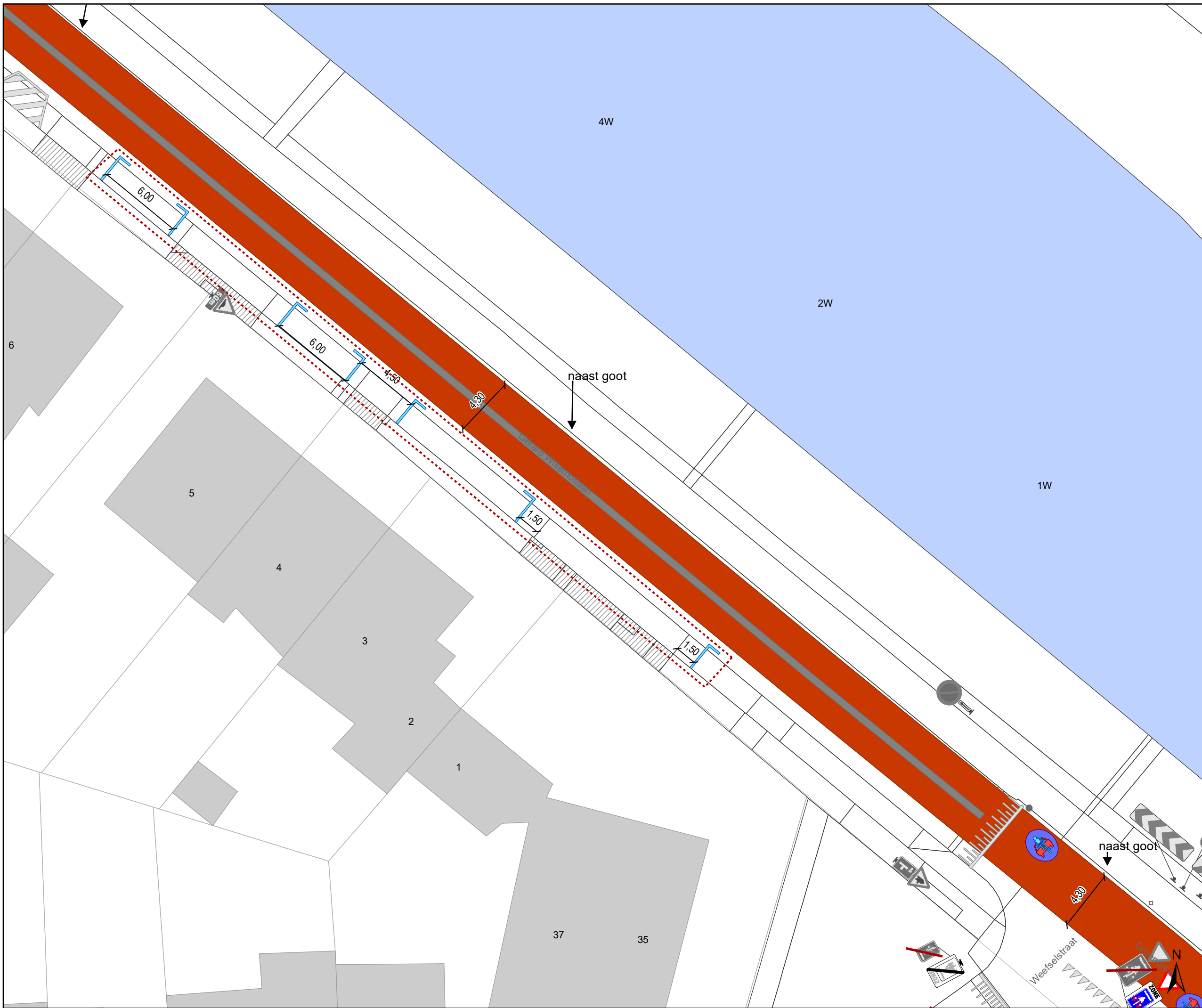


**gent:** Mobiliteitsbedrijf stad Gent  
Verkeerstechnische taken




# TOPLAAG Groendreef - Trekweg



Dossiernummer P-224601

DATUM	SCHAAL	PLAN	P FORMAAT
23/03/2022	1/250	34/51	A3





# Legende




-  Bestaande verkeersborden
-  Geplande verkeersborden
-  Te verwijderen verkeersborden

-  Bestaande wegmarkeringen
-  Geplande wegmarkeringen




**OPGELET! Bestaande wegmarkeringen die verdwijnen door de toplaag moeten opnieuw aangebracht worden**

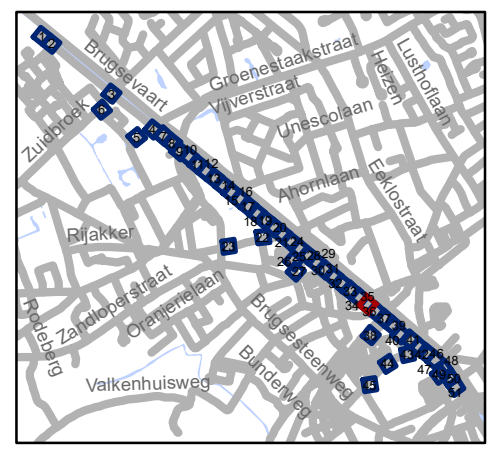
-  Te verwijderen wegmarkeringen
-  MIDDENMARKERING breedte 50cm GRIJS (RAL7043)

## Overige

-  Ander gepland dossier (in voorbereiding bij MOBBD)
-  uitgevoerde dossier (MOBBD)
-  Ander gepland dossier (ter uitvoering bij DWBW)

## Straatmeubilair

-  Bestaand paaltje
-  Bestaande fietsenstalling
-  ontharden

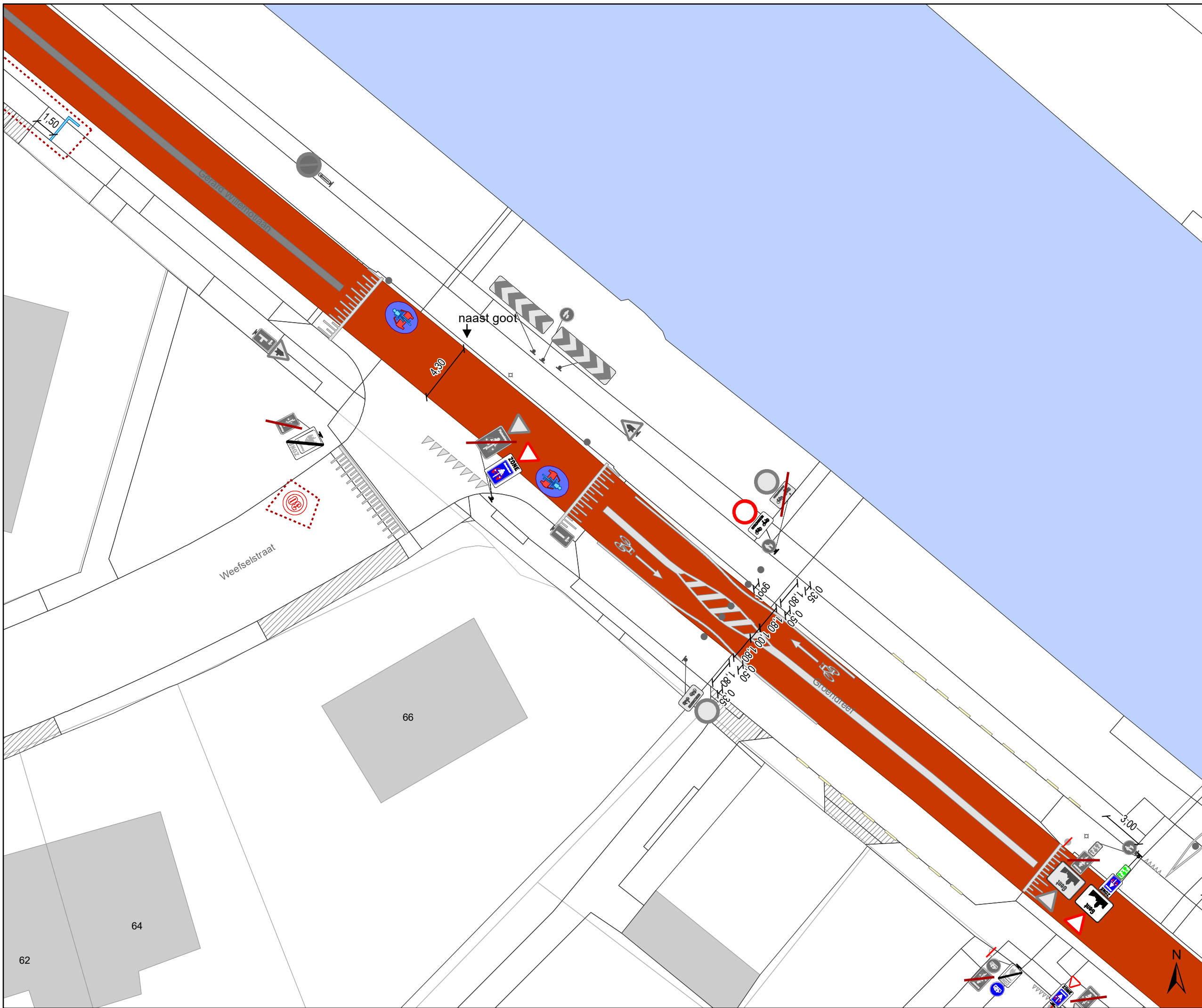


**gent:** Mobiliteitsbedrijf stad Gent  
Verkeerstechnische taken

# TOPLAAG Groendreef - Trekweg

Dossiernummer P-224601

DATUM	SCHAAL	PLAN	P.FORMAAT
23/03/2022	1/250	35/51	A3



# Legende

- Bestaande verkeersborden
- Geplande verkeersborden
- Te verwijderen verkeersborden

- Bestaande wegmarkeringen
- Geplande wegmarkeringen

**OPGELET! Bestaande wegmarkeringen die verdwijnen door de toplaag moeten opnieuw aangebracht worden**

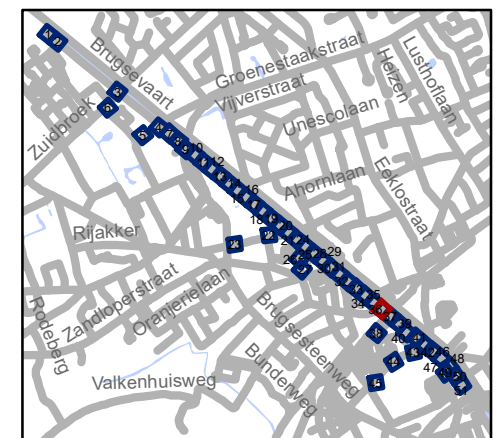
- Te verwijderen wegmarkeringen
- MIDDENMARKERING breedte 50cm GRIJS (RAL7043)

## Overige

- Ander gepland dossier (in voorbereiding bij MOBBD)
- uitgevoerde dossier (MOBBD)
- Ander gepland dossier (ter uitvoering bij DWBW)

## Straatmeubilair

- Bestaand paaltje
- Bestaande fietsenstalling
- ontharden

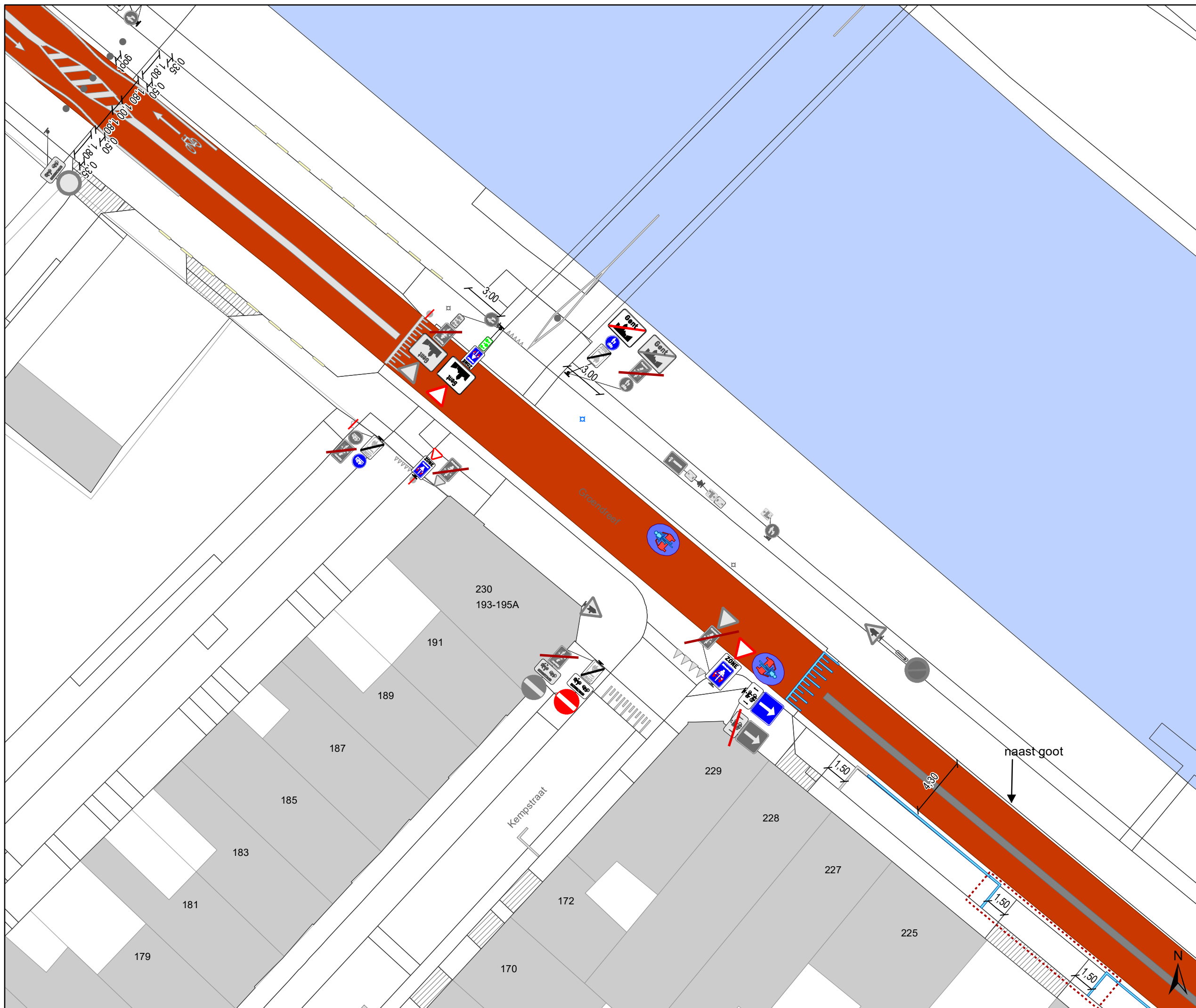


**gent:** Mobiliteitsbedrijf stad Gent  
Verkeerstechnische taken

## TOPLAAG Groendreef - Trekweg

Dossiernummer P-224601

DATUM	SCHAAL	PLAN	P.FORMAAT
23/03/2022	1/250	36/51	A3



# Legende

- Bestaande verkeersborden
- Geplande verkeersborden
- Te verwijderen verkeersborden
- Bestaande wegmarkeringen
- Geplande wegmarkeringen

**OPGELET! Bestaande wegmarkeringen die verdwijnen door de toplaag moeten opnieuw aangebracht worden**

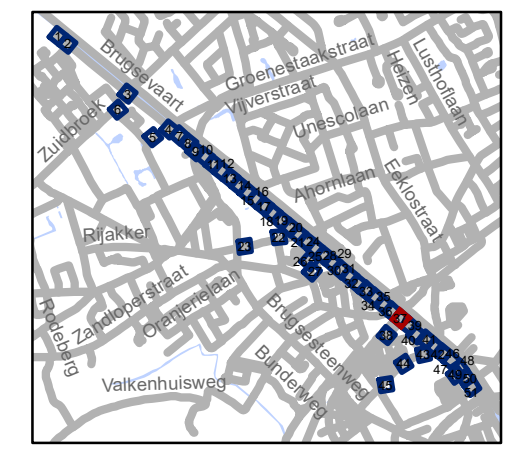
- Te verwijderen wegmarkeringen
- MIDDENMARKERING breedte 50cm GRIJS (RAL7043)

## Overige

- Ander gepland dossier (in voorbereiding bij MOBBER)
- uitgevoerde dossier (MOBBER)
- Ander gepland dossier (ter uitvoering bij DWBW)

## Straatmeubilair

- Bestaand paaltje
- Bestaande fietsenstalling
- ontharden

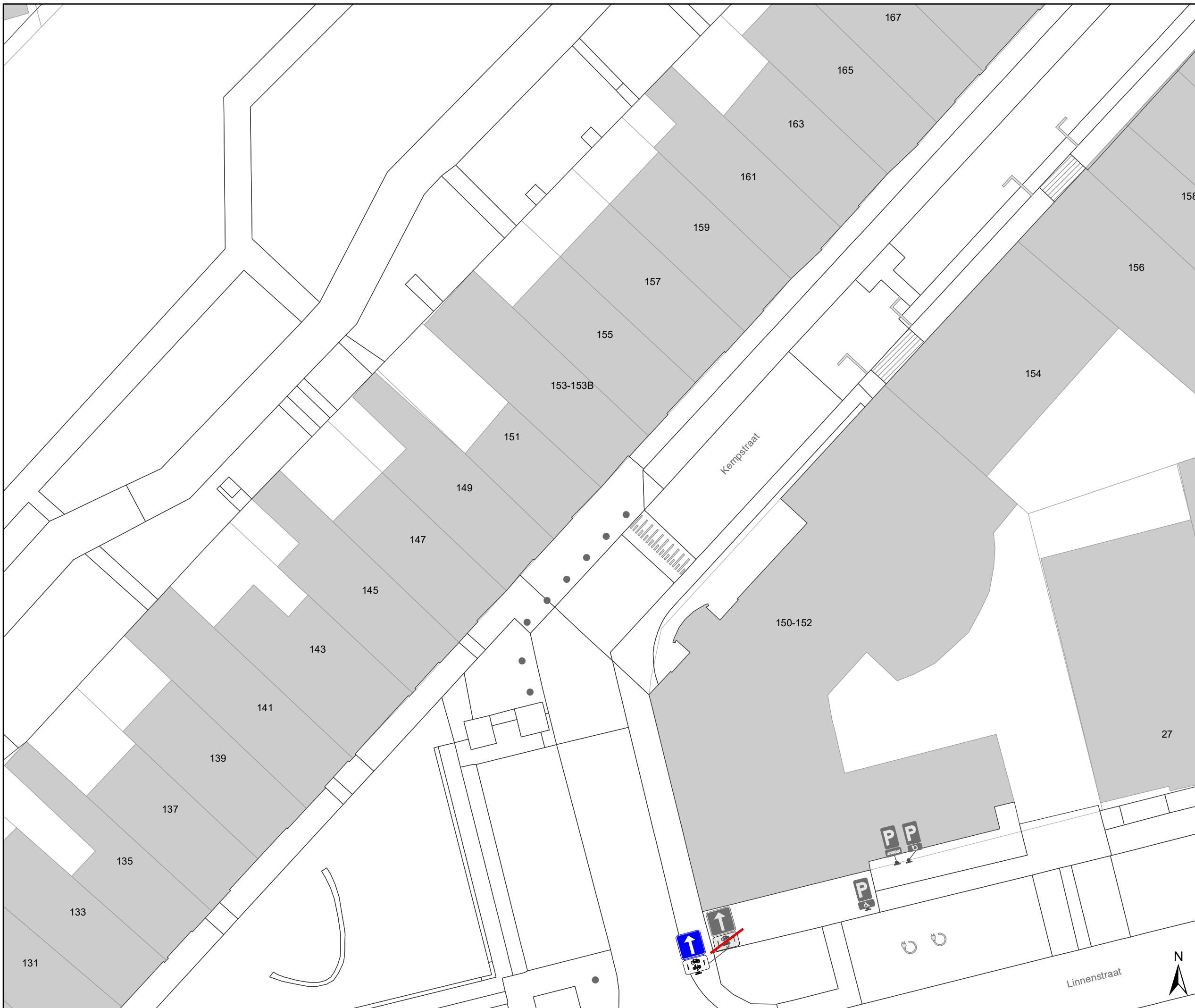


**gent:** Mobiliteitsbedrijf stad Gent  
Verkeerstechnische taken

# TOPLAAG Groendreef - Trekweg

Dossiernummer P-224601

DATUM	SCHAAL	PLAN	P.FORMAAT
23/03/2022	1/250	37/51	A3



# Legende

- Bestaande verkeersborden
- Geplande verkeersborden
- Te verwijderen verkeersborden

- Bestaande wegmarkeringen
- Geplande wegmarkeringen

**OPGELET! Bestaande wegmarkeringen die verdwijnen door de toplaag moeten opnieuw aangebracht worden**

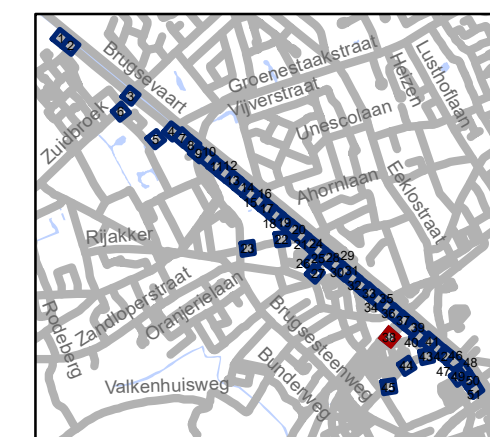
- Te verwijderen wegmarkeringen
- MIDDENMARKERING breedte 50cm GRIJS (RAL7043)

## Overige

- Ander gepland dossier (in voorbereiding bij MOBBD)
- uitgevoerde dossier (MOBBD)
- Ander gepland dossier (ter uitvoering bij DWBW)

## Straatmeubilair

- Bestaand paaltje
- Bestaande fietsenstalling
- ontharden

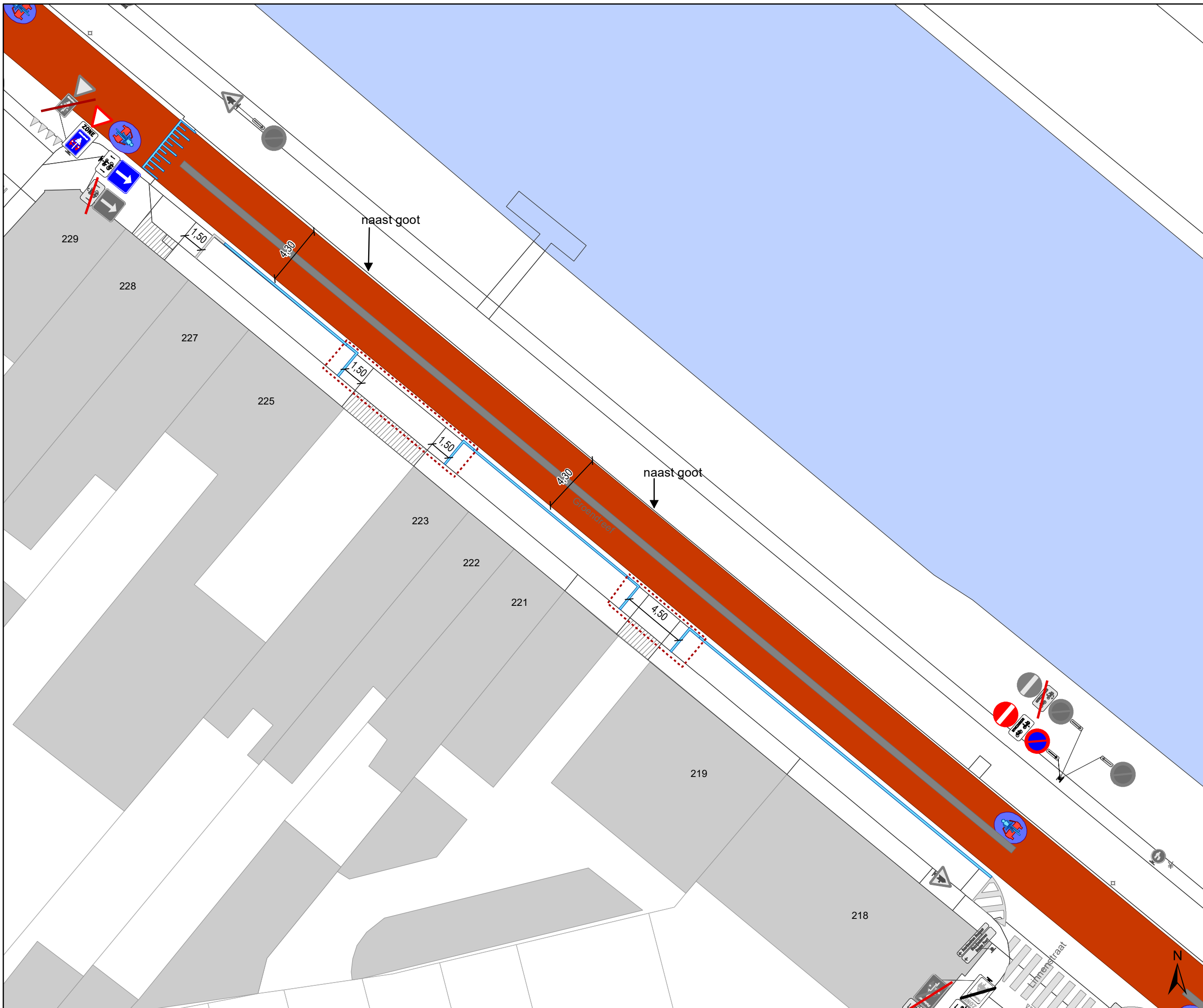


**gent:** Mobiliteitsbedrijf stad Gent  
Verkeerstechnische taken




# TOPLAAG Groendreef - Trekweg



Dossiernummer P-224601

DATUM	SCHAAL	PLAN	P.FORMAAT
23/03/2022	1/250	38/51	A3





# Legende




-  Bestaande verkeersborden
-  Geplande verkeersborden
-  Te verwijderen verkeersborden

-  Bestaande wegmarkeringen
-  Geplande wegmarkeringen




**OPGELET! Bestaande wegmarkeringen die verdwijnen door de toplaag moeten opnieuw aangebracht worden**

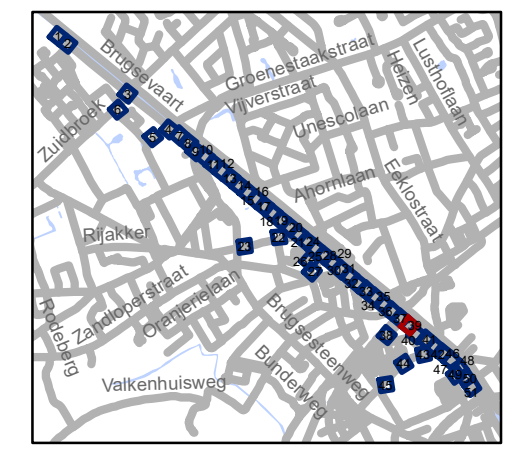
-  Te verwijderen wegmarkeringen
-  MIDDENMARKERING breedte 50cm GRIJS (RAL7043)

## Overige

-  Ander gepland dossier (in voorbereiding bij MOBBD)
-  uitgevoerde dossier (MOBBD)
-  Ander gepland dossier (ter uitvoering bij DWBW)

## Straatmeubilair

-  Bestaand paaltje
-  Bestaande fietsenstalling
-  ontharden

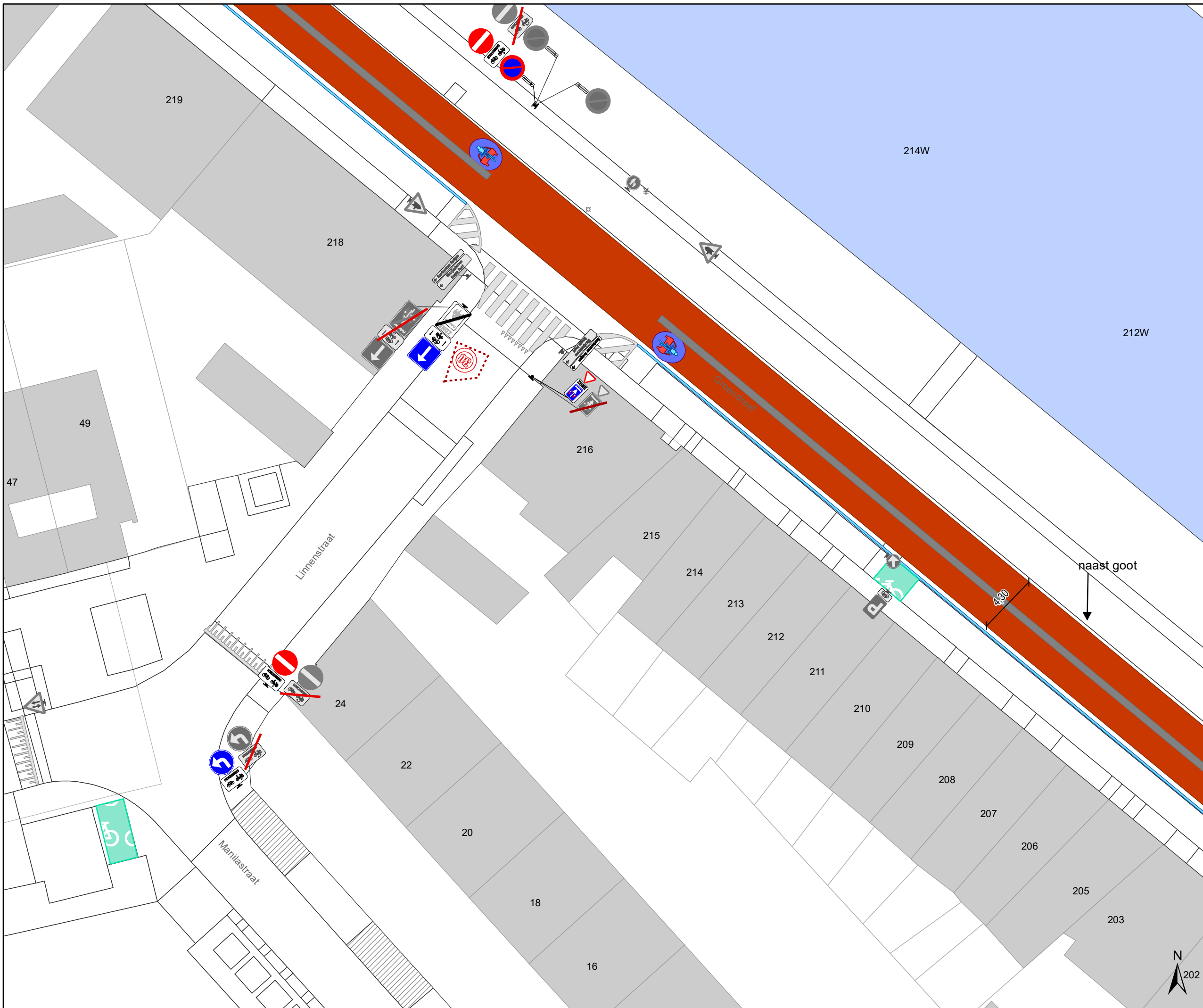


**gent:** Mobiliteitsbedrijf stad Gent  
Verkeerstechnische taken

# TOPLAAG Groendreef - Trekweg

Dossiernummer P-224601

DATUM	SCHAAL	PLAN	P.FORMAAT
23/03/2022	1/250	39/51	A3



# Legende

- Bestaande verkeersborden
- Geplande verkeersborden
- Te verwijderen verkeersborden
- Bestaande wegmarkeringen
- Geplande wegmarkeringen

**OPGELET! Bestaande wegmarkeringen die verdwijnen door de toplaag moeten opnieuw aangebracht worden**

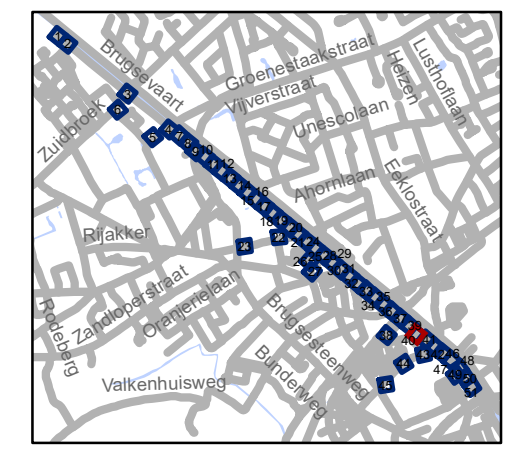
- Te verwijderen wegmarkeringen
- MIDDENMARKERING breedte 50cm GRIJS (RAL7043)

## Overige

- Ander gepland dossier (in voorbereiding bij MOBBD)
- uitgevoerde dossier (MOBBD)
- Ander gepland dossier (ter uitvoering bij DWBW)

## Straatmeubilair

- Bestaand paaltje
- Bestaande fietsenstalling
- ontharden



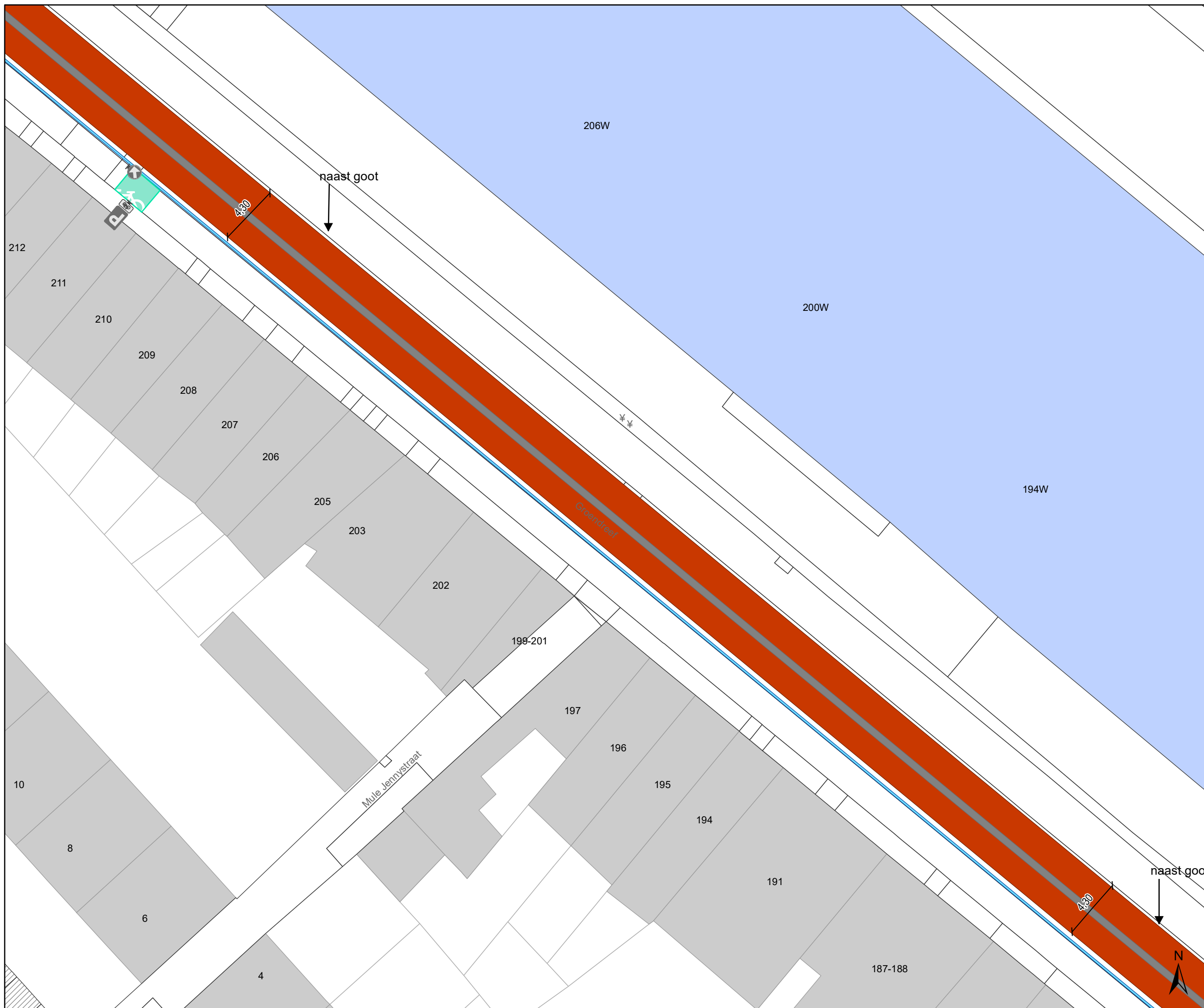
**gent:** Mobiliteitsbedrijf stad Gent  
Verkeerstechnische taken

# TOPLAAG Groendreef - Trekweg




Dossiernummer P-224601



DATUM	SCHAAL	PLAN	P.FORMAAT
23/03/2022	1/250	40/51	A3







# Legende




-  Bestaande verkeersborden
-  Geplande verkeersborden
-  Te verwijderen verkeersborden

-  Bestaande wegmarkeringen
-  Geplande wegmarkeringen




**OPGELET! Bestaande wegmarkeringen die verdwijnen door de toplaag moeten opnieuw aangebracht worden**

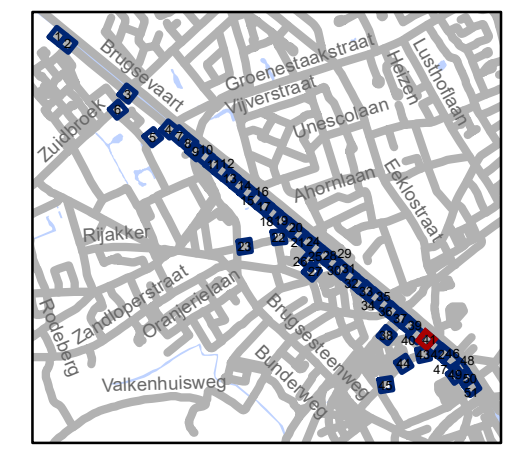
-  Te verwijderen wegmarkeringen
-  MIDDENMARKERING breedte 50cm GRIJS (RAL7043)

## Overige

-  Ander gepland dossier (in voorbereiding bij MOBBD)
-  uitgevoerde dossier (MOBBD)
-  Ander gepland dossier (ter uitvoering bij DWBW)

## Straatmeubilair

-  Bestaand paaltje
-  Bestaande fietsenstalling
-  ontharden

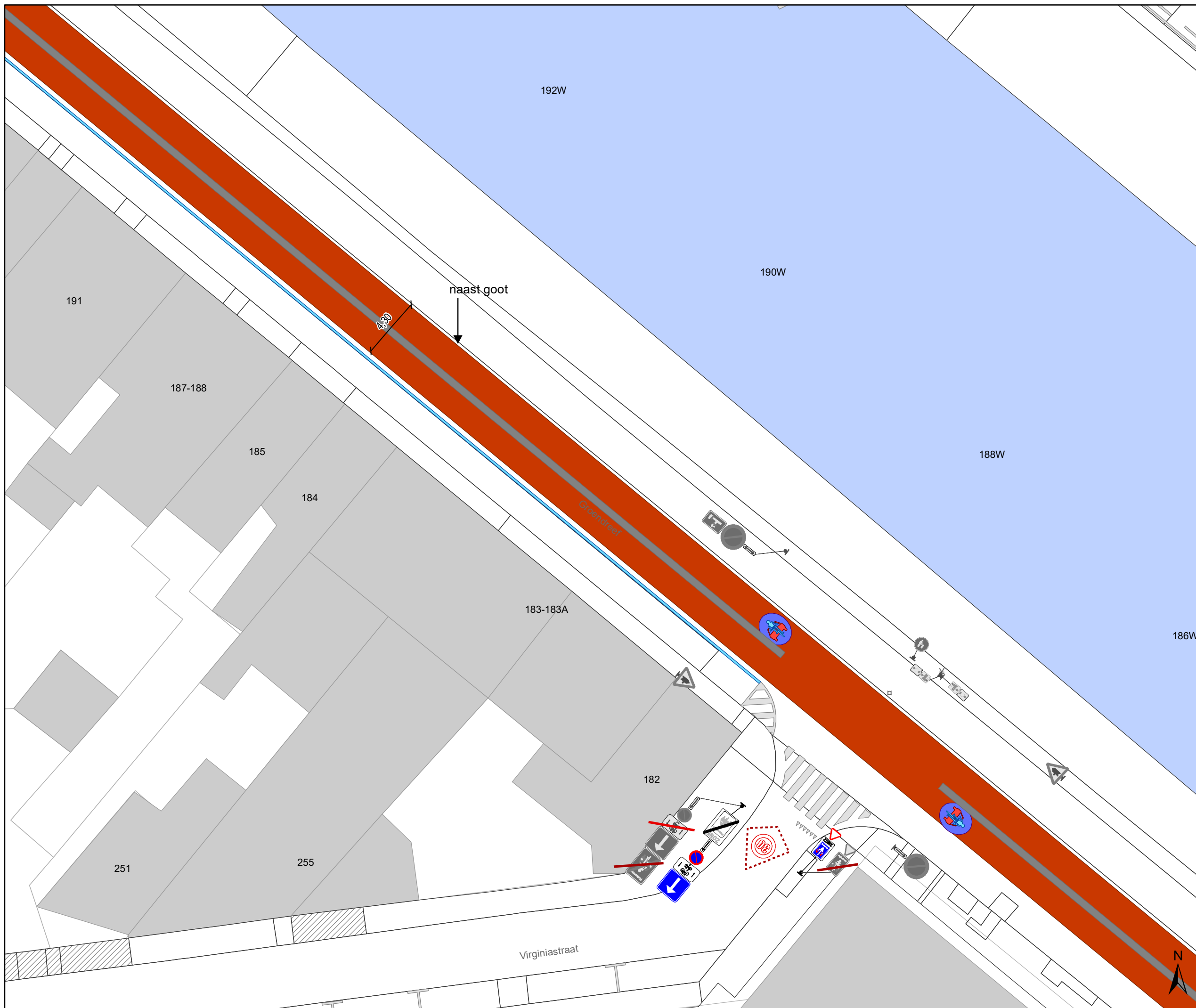


**gent:** Mobiliteitsbedrijf stad Gent  
Verkeerstechnische taken

# TOPLAAG Groendreef - Trekweg

Dossiernummer P-224601

DATUM	SCHAAL	PLAN	P.FORMAAT
23/03/2022	1/250	41/51	A3



# Legende

- Bestaande verkeersborden
- Geplande verkeersborden
- Te verwijderen verkeersborden
- Bestaande wegmarkeringen
- Geplande wegmarkeringen

**OPGELET! Bestaande wegmarkeringen die verdwijnen door de toplaag moeten opnieuw aangebracht worden**

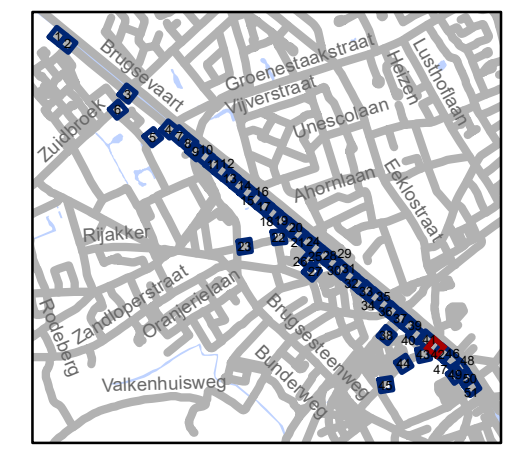
- Te verwijderen wegmarkeringen
- MIDDENMARKERING breedte 50cm GRIJS (RAL7043)

## Overige

- Ander gepland dossier (in voorbereiding bij MOBBD)
- uitgevoerde dossier (MOBBD)
- Ander gepland dossier (ter uitvoering bij DWBW)

## Straatmeubilair

- Bestaand paaltje
- Bestaande fietsenstalling
- ontharden

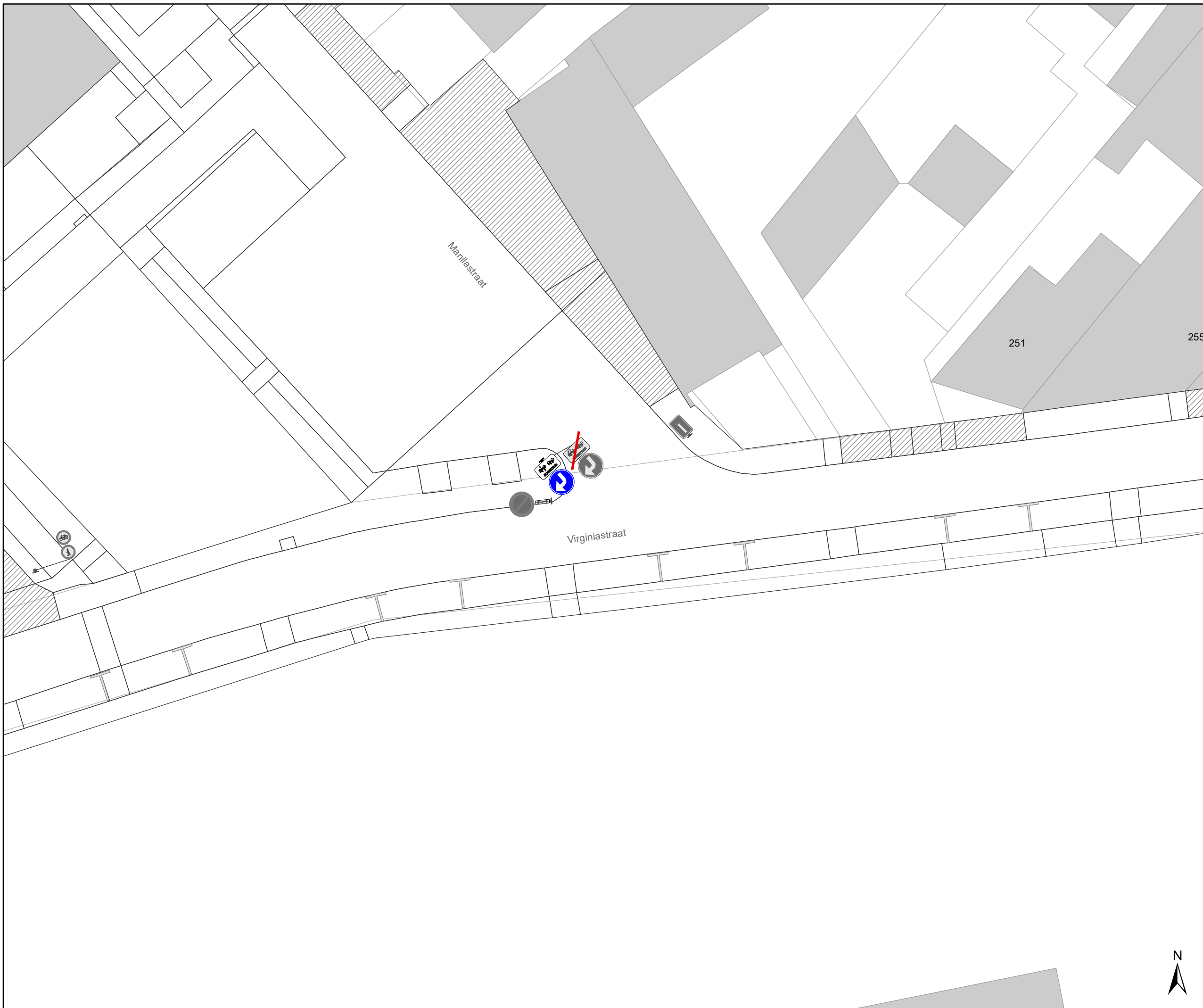


**gent:** Mobiliteitsbedrijf stad Gent  
Verkeerstechnische taken




## TOPLAAG Groendreef - Trekweg



Dossiernummer P-224601

DATUM	SCHAAL	PLAN	P.FORMAAT
23/03/2022	1/250	42/51	A3





# Legende




-  Bestaande verkeersborden
-  Geplande verkeersborden
-  Te verwijderen verkeersborden

-  Bestaande wegmarkeringen
-  Geplande wegmarkeringen




**OPGELET! Bestaande wegmarkeringen die verdwijnen door de toplaag moeten opnieuw aangebracht worden**

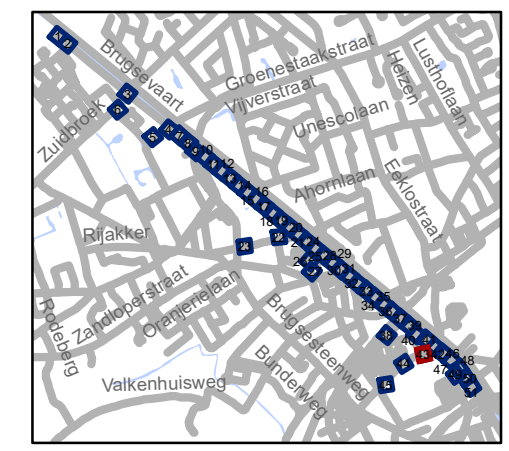
-  Te verwijderen wegmarkeringen
-  MIDDENMARKERING breedte 50cm GRIJS (RAL7043)

## Overige

-  Ander gepland dossier (in voorbereiding bij MOBBD)
-  uitgevoerde dossier (MOBBD)
-  Ander gepland dossier (ter uitvoering bij DWBW)

## Straatmeubilair

-  Bestaand paaltje
-  Bestaande fietsenstalling
-  ontharden



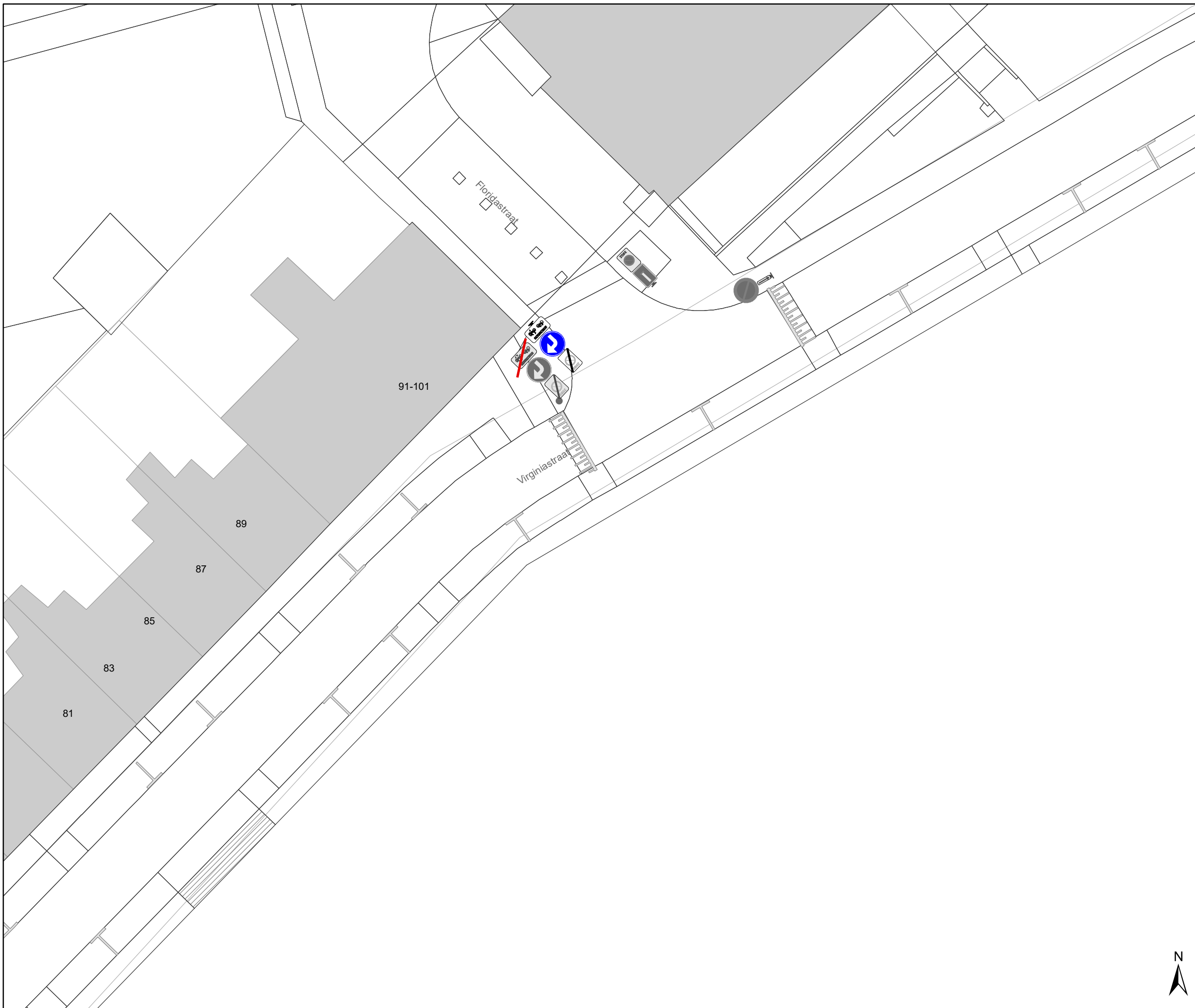
**gent:** Mobiliteitsbedrijf stad Gent  
Verkeerstechnische taken

## TOPLAAG Groendreef - Trekweg

Dossiernummer P-224601

DATUM	SCHAAL	PLAN	P.FORMAAT
23/03/2022	1/250	43/51	A3










# Legende

-  Bestaande verkeersborden
-  Geplande verkeersborden
-  Te verwijderen verkeersborden
-  Bestaande wegmarkeringen
-  Geplande wegmarkeringen




**OPGELET! Bestaande wegmarkeringen die verdwijnen door de toplaag moeten opnieuw aangebracht worden**

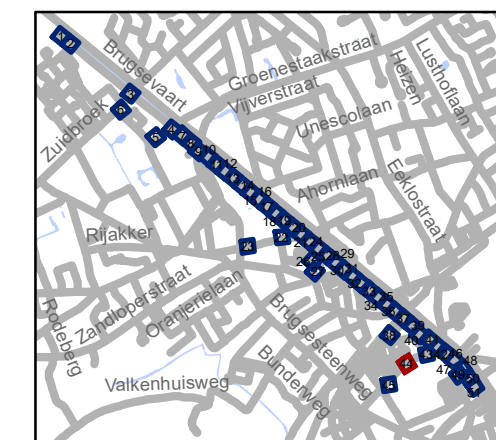
-  Te verwijderen wegmarkeringen
-  MIDDENMARKERING breedte 50cm GRIJS (RAL7043)

## Overige

-  Ander gepland dossier (in voorbereiding bij MOBBD)
-  uitgevoerde dossier (MOBBD)
-  Ander gepland dossier (ter uitvoering bij DWBW)

## Straatmeubilair

-  Bestaand paaltje
-  Bestaande fietsenstalling
-  ontharden



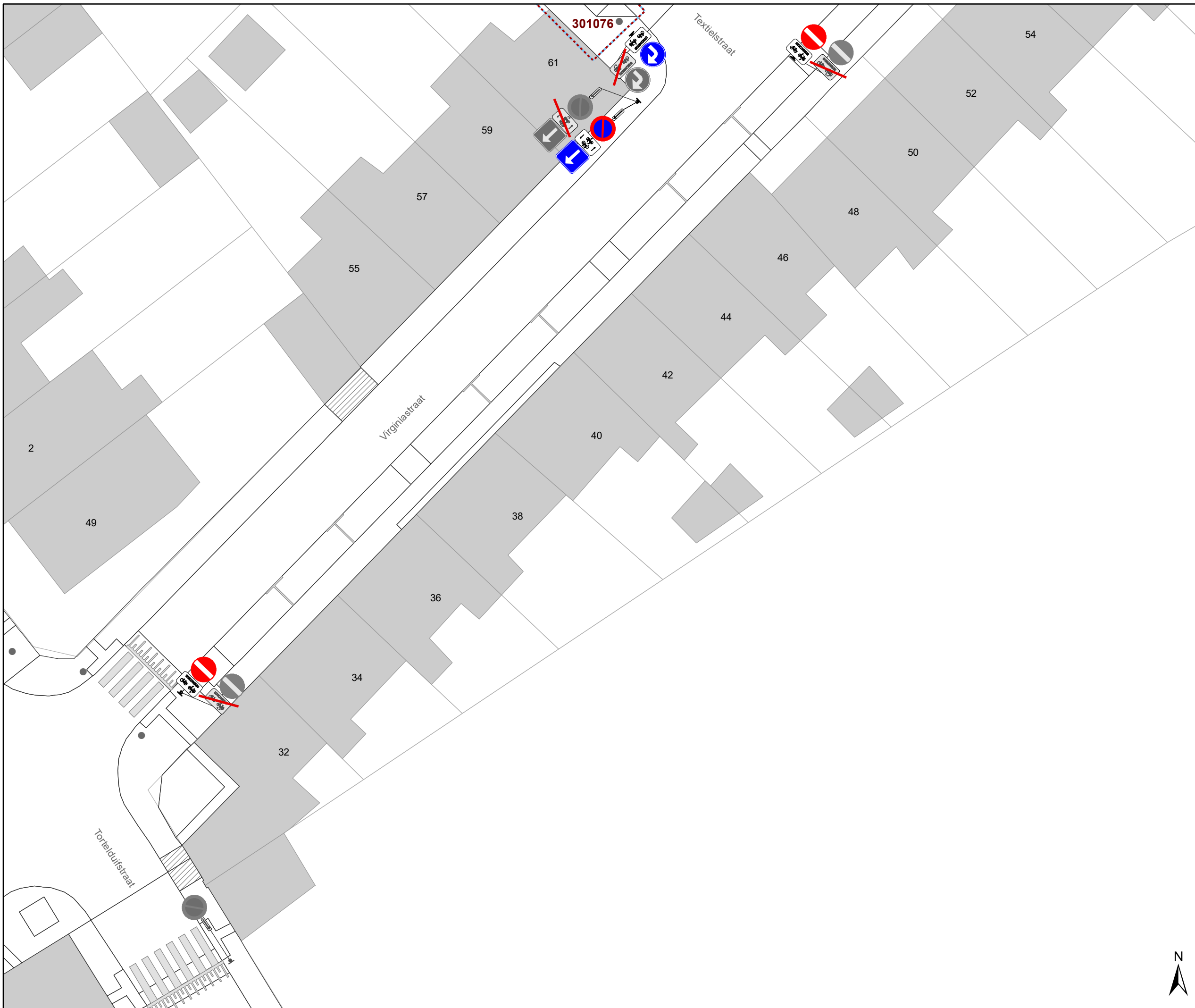
**gent:** Mobiliteitsbedrijf stad Gent  
Verkeerstechnische taken

# TOPLAAG Groendreef - Trekweg

Dossiernummer P-224601

DATUM	SCHAAL	PLAN	P FORMAAT
23/03/2022	1/250	44/51	A3





# Legende

- Bestaande verkeersborden
- Geplande verkeersborden
- Te verwijderen verkeersborden
- Bestaande wegmarkeringen
- Geplande wegmarkeringen

**OPGELET! Bestaande wegmarkeringen die verdwijnen door de toplaag moeten opnieuw aangebracht worden**

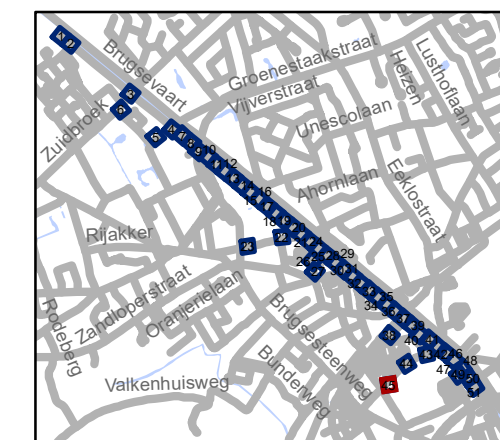
- Te verwijderen wegmarkeringen
- MIDDENMARKERING breedte 50cm GRIJS (RAL7043)

## Overige

- Ander gepland dossier (in voorbereiding bij MOBBD)
- uitgevoerde dossier (MOBBD)
- Ander gepland dossier (ter uitvoering bij DWBW)

## Straatmeubilair

- Bestaand paaltje
- Bestaande fietsenstalling
- ontharden



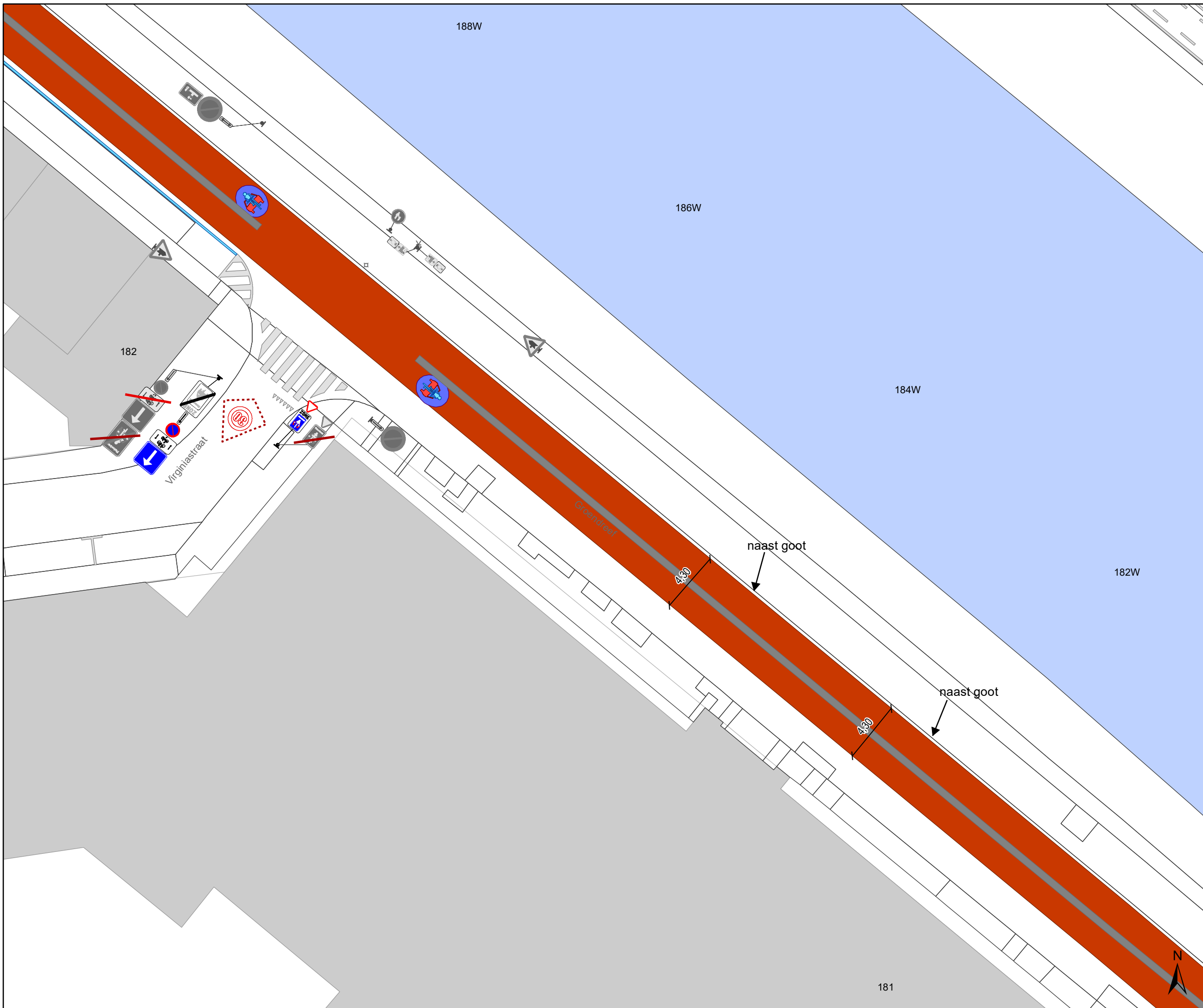
**gent:** Mobiliteitsbedrijf stad Gent  
Verkeerstechnische taken

**TOPLAAG**  
**Groendreef - Trekweg**

Dossiernummer P-224601

DATUM	SCHAAL	PLAN	P FORMAAT
23/03/2022	1/250	45/51	A3





# Legende

- Bestaande verkeersborden
- Geplande verkeersborden
- Te verwijderen verkeersborden

- Bestaande wegmarkeringen
- Geplande wegmarkeringen

**OPGELET! Bestaande wegmarkeringen die verdwijnen door de toplaag moeten opnieuw aangebracht worden**

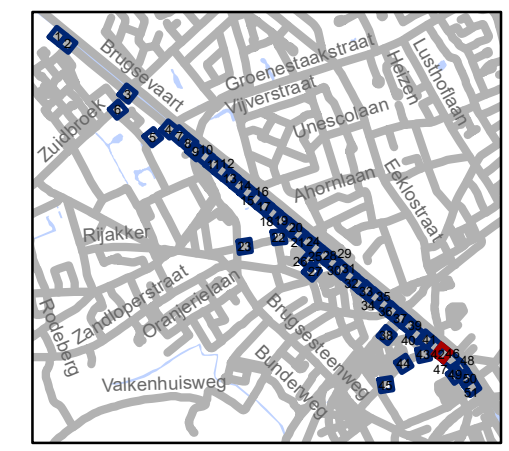
- Te verwijderen wegmarkeringen
- MIDDENMARKERING breedte 50cm GRIJS (RAL7043)

## Overige

- Ander gepland dossier (in voorbereiding bij MOBBD)
- uitgevoerde dossier (MOBBD)
- Ander gepland dossier (ter uitvoering bij DWBW)

## Straatmeubilair

- Bestaand paaltje
- Bestaande fietsenstalling
- ontharden

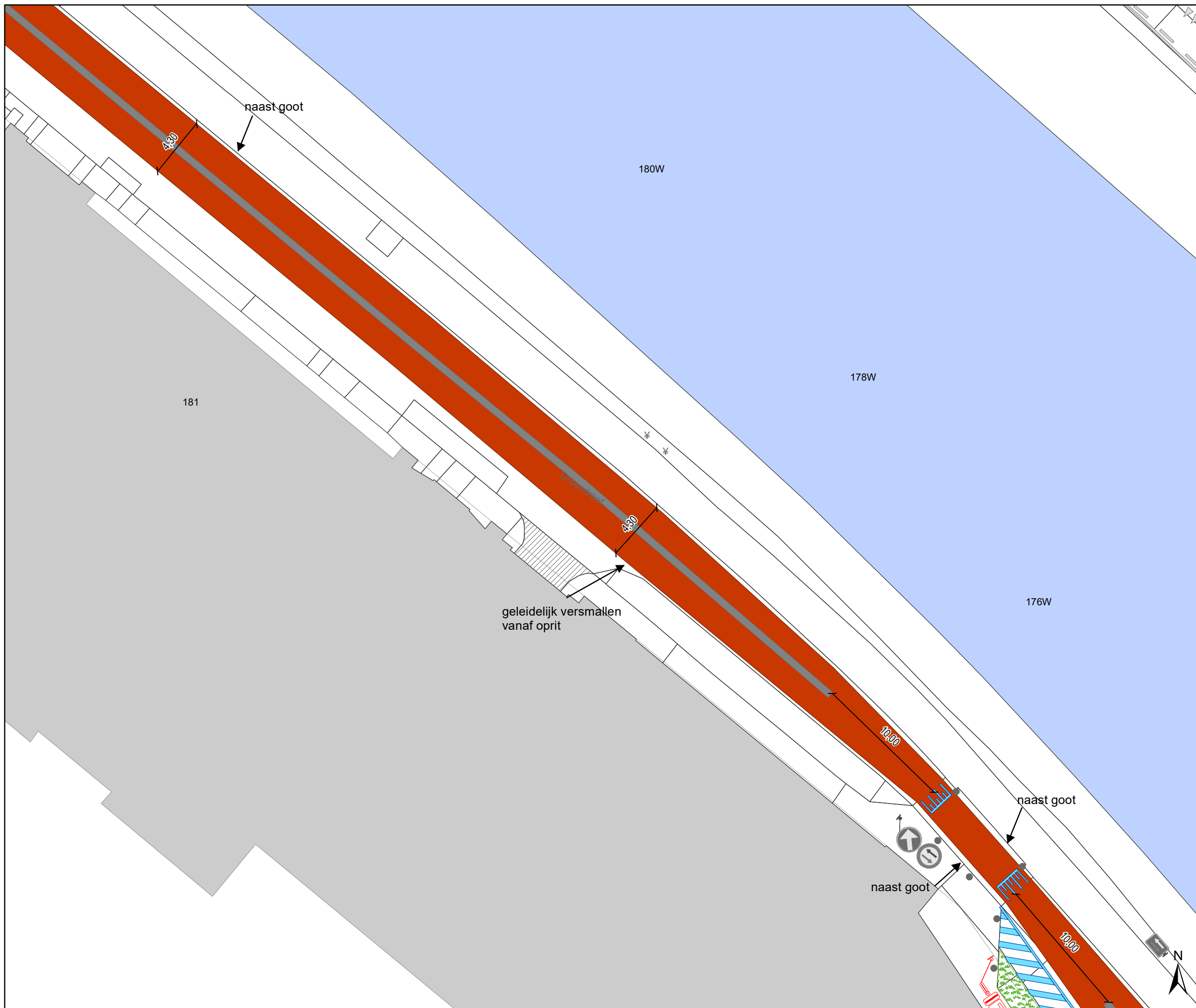


**gent:** Mobiliteitsbedrijf stad Gent  
Verkeerstechnische taken




# TOPLAAG Groendreef - Trekweg



Dossiernummer P-224601

DATUM	SCHAAL	PLAN	P.FORMAAT
23/03/2022	1/250	46/51	A3





# Legende




-  Bestaande verkeersborden
-  Geplande verkeersborden
-  Te verwijderen verkeersborden

-  Bestaande wegmarkeringen
-  Geplande wegmarkeringen




**OPGELET! Bestaande wegmarkeringen die verdwijnen door de toplaag moeten opnieuw aangebracht worden**

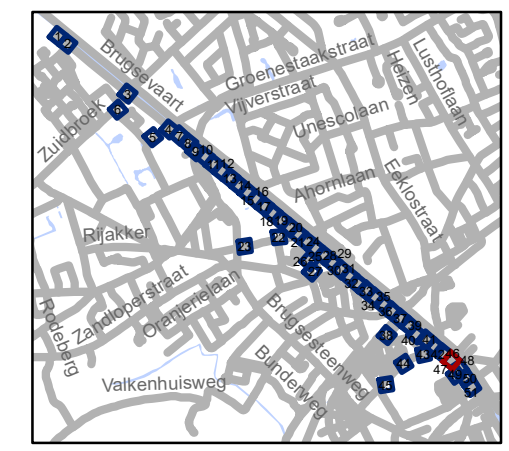
-  Te verwijderen wegmarkeringen
-  MIDDENMARKERING breedte 50cm GRIJS (RAL7043)

## Overige

-  Ander gepland dossier (in voorbereiding bij MOBBD)
-  uitgevoerde dossier (MOBBD)
-  Ander gepland dossier (ter uitvoering bij DWBW)

## Straatmeubilair

-  Bestaand paaltje
-  Bestaande fietsenstalling
-  ontharden

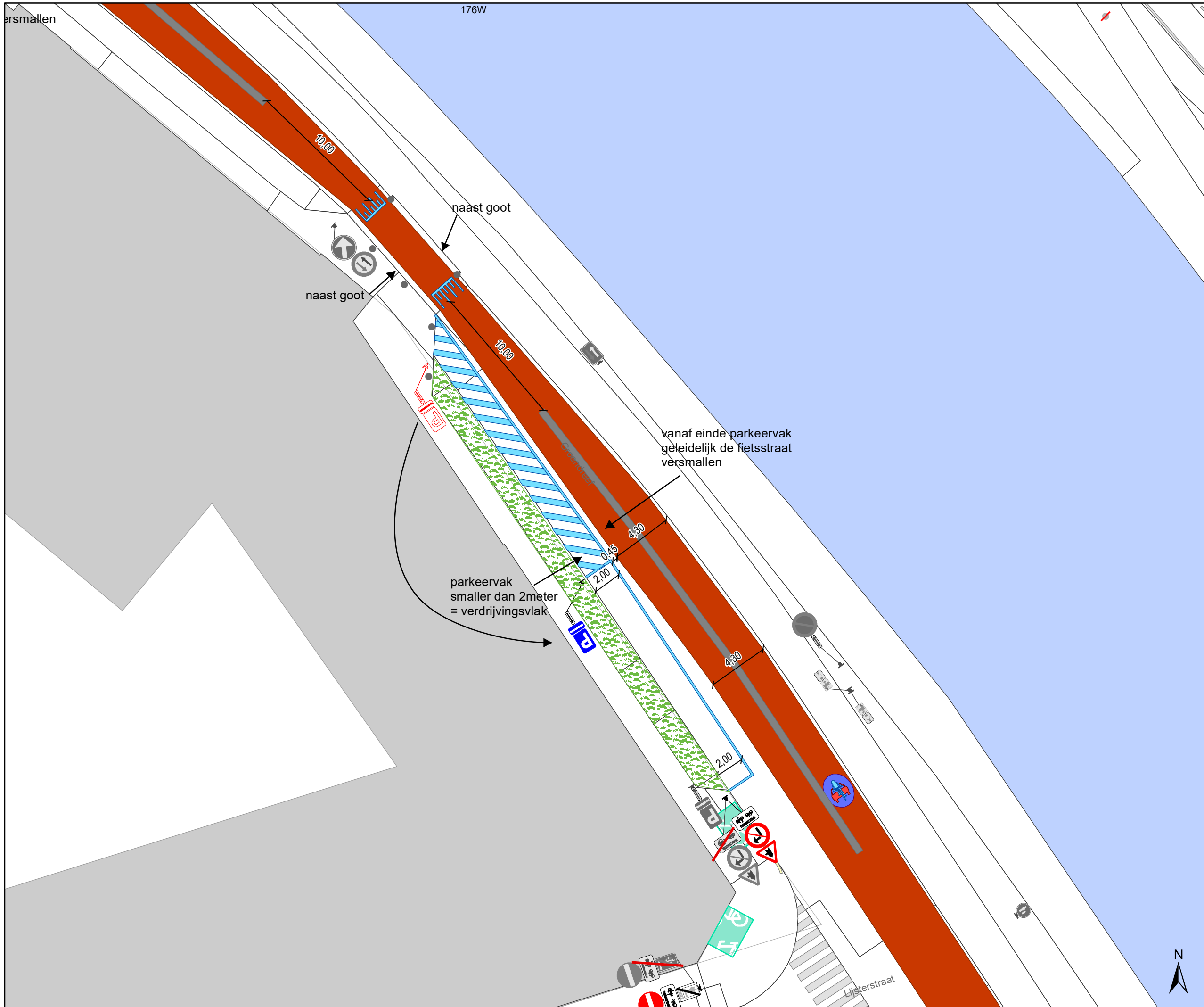


**gent:** Mobiliteitsbedrijf stad Gent  
Verkeerstechnische taken

## TOPLAAG Groendreef - Trekweg

Dossiernummer P-224601

DATUM	SCHAAL	PLAN	P.FORMAAT
23/03/2022	1/250	47/51	A3



# Legende

- Bestaande verkeersborden
- Geplande verkeersborden
- Te verwijderen verkeersborden

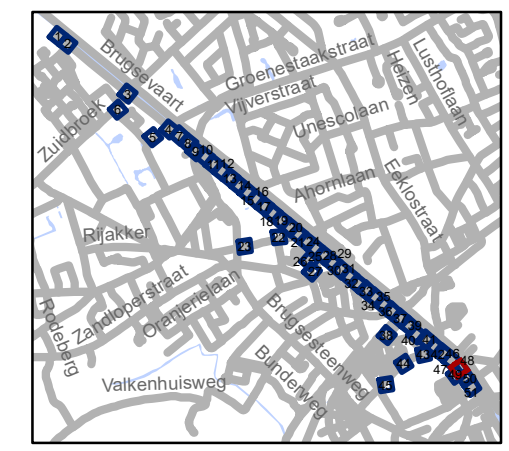
- Bestaande wegmarkeringen
- Geplande wegmarkeringen

**OPGELET! Bestaande wegmarkeringen die verdwijnen door de toplaag moeten opnieuw aangebracht worden**

- Te verwijderen wegmarkeringen
- MIDDENMARKERING breedte 50cm GRIJS (RAL7043)

- Overige**
- Ander gepland dossier (in voorbereiding bij MOBBED)
  - uitgevoerde dossier (MOBBED)
  - Ander gepland dossier (ter uitvoering bij DWBW)

- Straatmeubilair**
- Bestaand paaltje
  - Bestaande fietsenstalling
  - ontharden

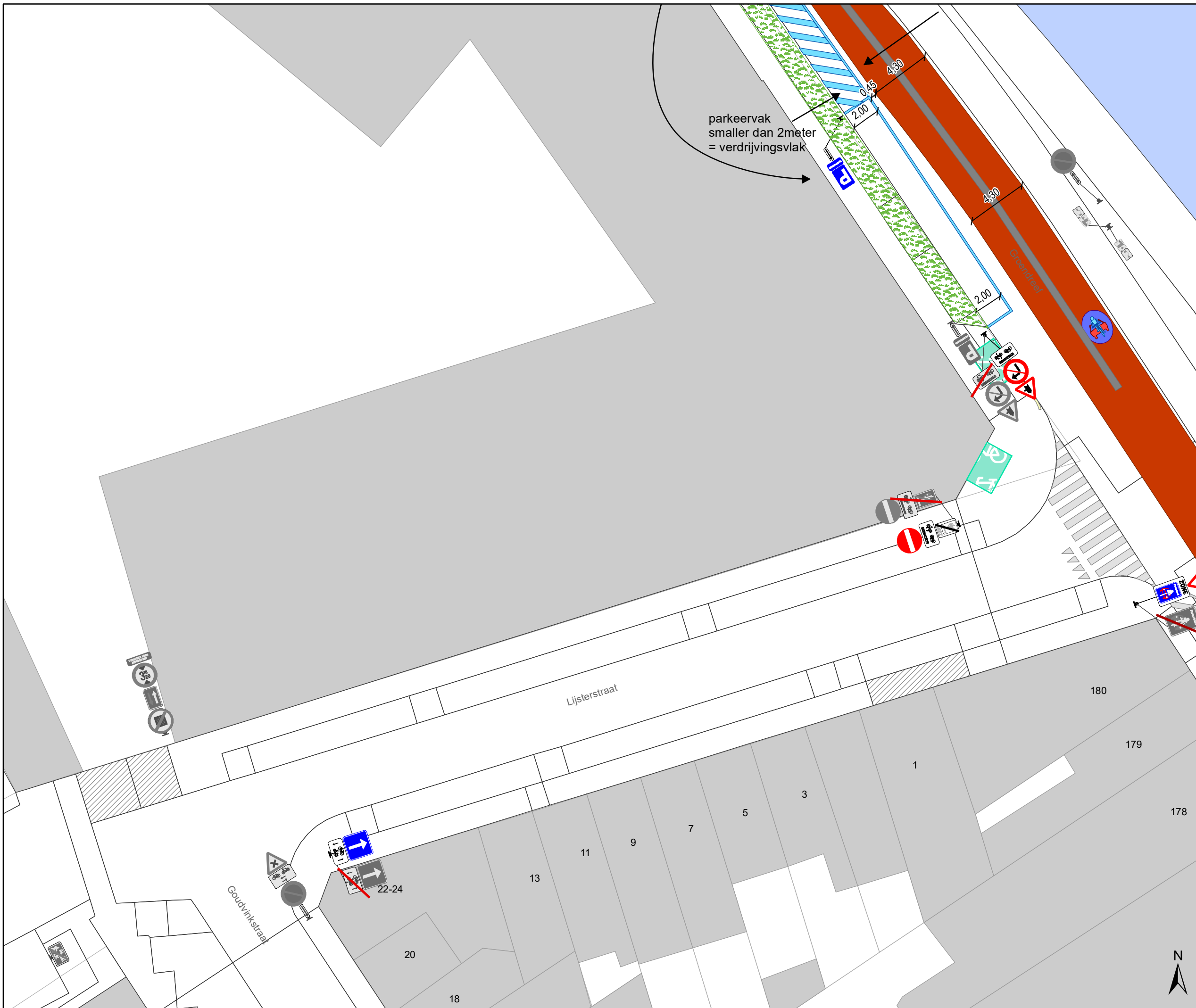


**gent:** Mobiliteitsbedrijf stad Gent  
Verkeerstechnische taken

**TOPLAAG**  
**Groendreef - Trekweg**

Dossiernummer P-224601

DATUM	SCHAAL	PLAN	P.FORMAAT
23/03/2022	1/250	48/51	A3



# Legende

- Bestaande verkeersborden
- Geplande verkeersborden
- Te verwijderen verkeersborden

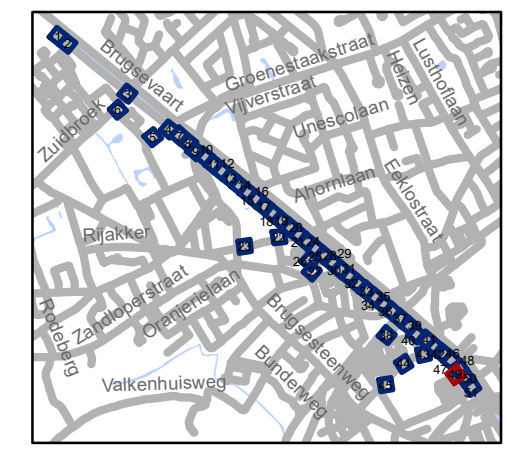
- Bestaande wegmarkeringen
- Geplande wegmarkeringen

**OPGELET! Bestaande wegmarkeringen die verdwijnen door de toplaag moeten opnieuw aangebracht worden**

- Te verwijderen wegmarkeringen
- MIDDENMARKERING breedte 50cm GRIJS (RAL7043)

- Overige**
- Ander gepland dossier (in voorbereiding bij MOBBD)
  - uitgevoerde dossier (MOBBD)
  - Ander gepland dossier (ter uitvoering bij DWBW)

- Straatmeubilair**
- Bestaand paaltje
  - Bestaande fietsenstalling
  - ontharden

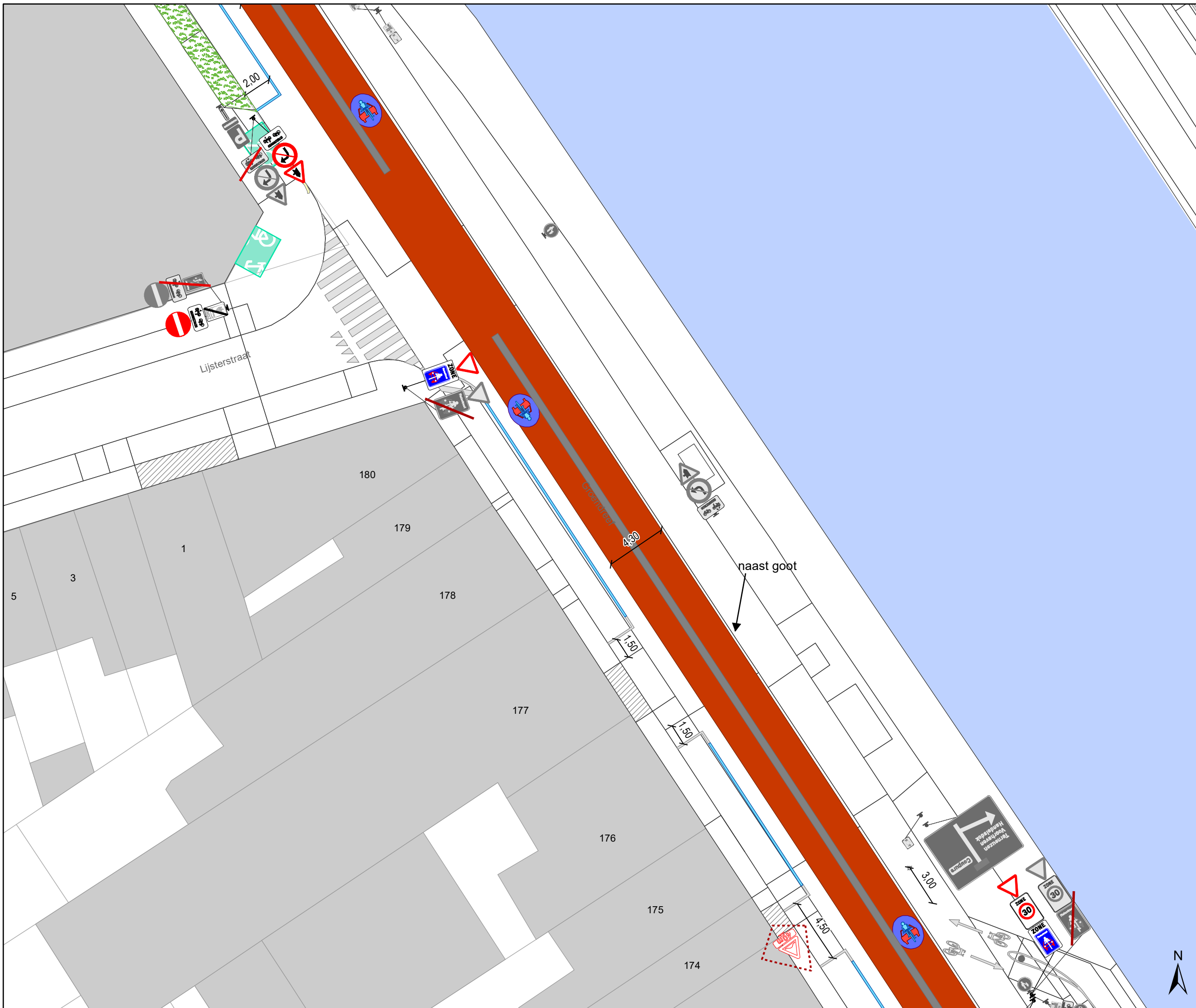


**gent:** Mobiliteitsbedrijf stad Gent  
Verkeerstechnische taken

**TOPLAAG**  
**Groendreef - Trekweg**

Dossiernummer P-224601



DATUM	SCHAAL	PLAN	P FORMAAT
23/03/2022	1/250	49/51	A3






# Legende

-  Bestaande verkeersborden
-  Geplande verkeersborden
-  Te verwijderen verkeersborden
-  Bestaande wegmarkeringen
-  Geplande wegmarkeringen




**OPGELET! Bestaande wegmarkeringen die verdwijnen door de toplaag moeten opnieuw aangebracht worden**

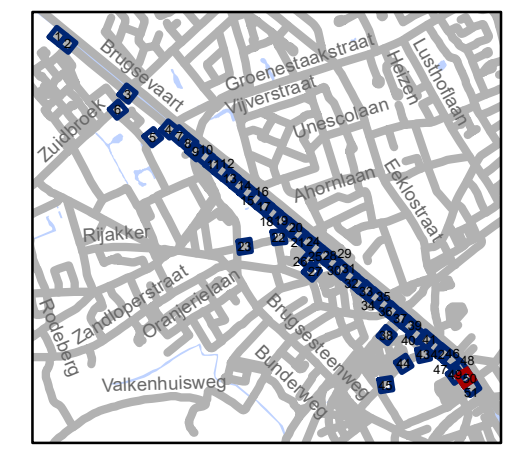
-  Te verwijderen wegmarkeringen
-  MIDDENMARKERING breedte 50cm GRIJS (RAL7043)

## Overige

-  Ander gepland dossier (in voorbereiding bij MOBBD)
-  uitgevoerde dossier (MOBBD)
-  Ander gepland dossier (ter uitvoering bij DWBW)

## Straatmeubilair

-  Bestaand paaltje
-  Bestaande fietsenstalling
-  ontharden



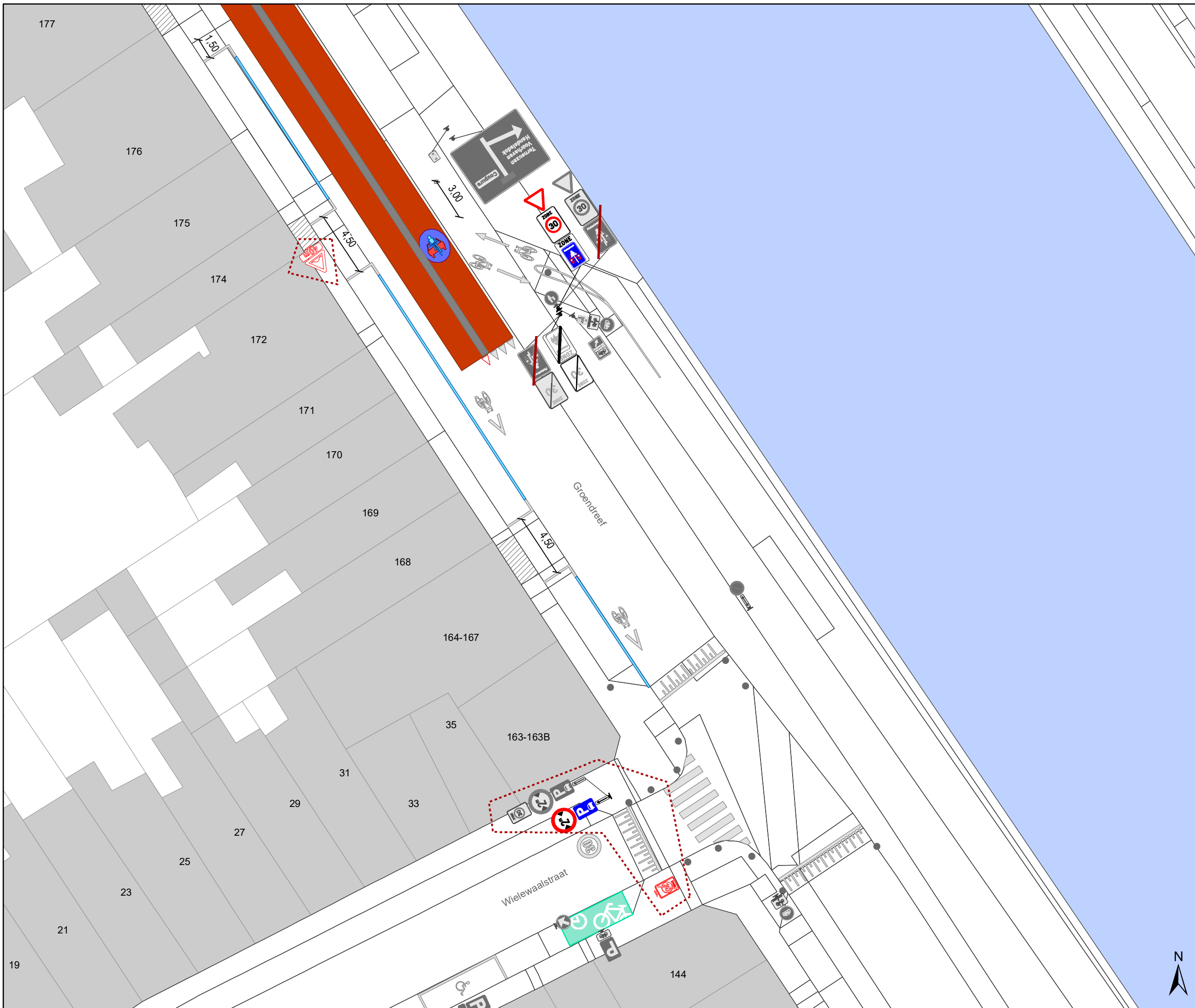
**gent:** Mobiliteitsbedrijf stad Gent  
Verkeerstechnische taken

# TOPLAAG Groendreef - Trekweg

Dossiernummer P-224601

DATUM	SCHAAL	PLAN	P.FORMAAT
23/03/2022	1/250	50/51	A3





# Legende

- Bestaande verkeersborden
- Geplande verkeersborden
- Te verwijderen verkeersborden

- Bestaande wegmarkeringen
- Geplande wegmarkeringen

**OPGELET! Bestaande wegmarkeringen die verdwijnen door de toplaag moeten opnieuw aangebracht worden**

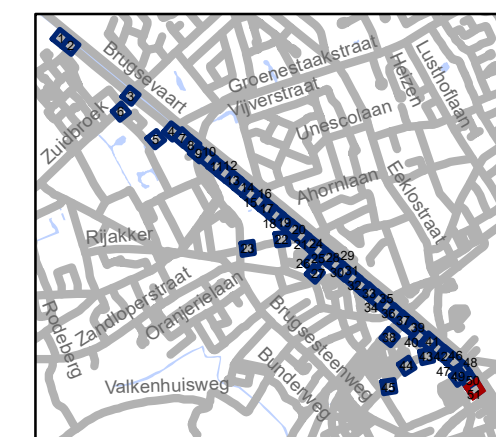
- Te verwijderen wegmarkeringen
- MIDDENMARKERING breedte 50cm GRIJS (RAL7043)

## Overige

- Ander gepland dossier (in voorbereiding bij MOBBD)
- uitgevoerde dossier (MOBBD)
- Ander gepland dossier (ter uitvoering bij DWBW)

## Straatmeubilair

- Bestaand paaltje
- Bestaande fietsenstalling
- ontharden



**gent:** Mobiliteitsbedrijf stad Gent  
Verkeerstechnische taken

## TOPLAAG Groendreef - Trekweg

Dossiernummer P-224601

DATUM	SCHAAL	PLAN	P.FORMAAT
23/03/2022	1/250	51/51	A3



