



OPGELET: DIT DOCUMENT IS NIET MEER GELDIG SINDS 2 NOVEMBER 2022

2020_CVB_11140 Nieuw aanvullend reglement van de politie op het wegverkeer - gewestweg - Adolphe della Faillelaan - nieuwe verkeersmaatregel - 50 km/u - Goedkeuring

Beslissing: Goedgekeurd in besloten vergadering van 5 november 2020

Zijn aanwezig bij de beslissing van dit punt:

de heer Mathias De Clercq, burgemeester-voorzitter
de heer Filip Watteeuw, schepenen; de heer Sami Souguir, schepenen; mevrouw Tine Heyse, schepenen; mevrouw Mieke Van Hecke, schepenen; mevrouw Annelies Storms, schepenen; de heer Bram Van Braeckevelt, schepenen; de heer Rudy Coddens, schepenen
de heer Luc Kupers, adjunct-algemeendirecteur; de heer Danny Van Campenhout, adjunct-algemeendirecteur

Bevoegd: Filip Watteeuw

Betrokken: Mathias De Clercq

Juridisch kader

De volgende bepalingen zijn van toepassing inzake de bevoegdheid:

- De Nieuwe Gemeentewet 24 juni 1988, artikel 119;
- Het Decreet over het lokaal bestuur van 22 december 2017, artikel 41, 2°;
- Het Decreet van 16 mei 2008 betreffende de aanvullende reglementen op het wegverkeer en de plaatsing en bekostiging van verkeerstekens, artikel 4, § 1, 2de lid en artikel 5, § 1, 2de lid.
- Het gemeenteraadsbesluit van 14 december 2015, houdende de delegatie van de vaststellingsbevoegdheid inzake gemeentelijke aanvullende reglementen op het wegverkeer.

De beslissing wordt genomen op grond van:

- Wet betreffende de politie over het wegverkeer, gecoördineerd bij koninklijk besluit van 16 maart 1968;
- Decreet van 16 mei 2008 betreffende de aanvullende reglementen op het wegverkeer en de plaatsing en bekostiging van de verkeerstekens;
- Koninklijk Besluit van 1 december 1975 houdende algemeen reglement op de politie van het wegverkeer en van het gebruik van de openbare weg;
- Ministerieel Besluit van 11 oktober 1976 waarbij de minimumafmetingen en de bijzondere plaatsingsvoorwaarden van de verkeerstekens worden bepaald;
- Uitvoeringsbesluit van 23 januari 2009 betreffende de aanvullende reglementen op het wegverkeer en de plaatsing en bekostiging van de verkeerstekens;
- Omzendbrief MOB/2009/1 van 3 april 2009;
- Het reglement houdende de voorwaarden tot het toekennen van parkeerplaatsen voor personen met een handicap, goedgekeurd in de gemeenteraad van 25 april 2016.

Motivering

De nieuwe maatregel die bij dit collegebesluit wordt getroffen betreft het minimaal verleggen van de bebouwde komgrens en het invoeren van de snelheidsbeperking 50km/u tussen deze bebouwde komgrens en de gemeentegrens met Merelbeke.

Bij collegebesluit van 14 maart 2019 werd het kortparkeren aangepast naar 1 uur.

Bij collegebesluit van 17 mei 2018 werd de bestaande toestand geregulariseerd.

Bijgevoegde bijlage(n):

- Aanvullend reglement Adolphe della Faillelaan dossier MB-20-7667 (deel van de beslissing)
- Signalisatieplan Adolphe della Faillelaan dossier MB-20-07667 (deel van de beslissing)
- Historiek snelheidsplan Adolphe della Faillelaan dossier MB-20-07667

Beslissing

Beslist het volgende:

Artikel 1:

Heft op het aanvullend reglement van de politie op het wegverkeer betreffende de gewestweg Adolphe della Faillelaan, goedgekeurd in zitting van 14 maart 2019, van zodra het nieuwe reglement in werking treedt.

Artikel 2:

Keurt goed het aanvullend reglement van de politie op het wegverkeer betreffende de gewestweg Adolphe della Faillelaan.

Aanvullend reglement van de politie op het wegverkeer - gewestweg – Adolphe della Faillelaan

Goedgekeurd in het College van Burgemeester en Schepenen van 5 november 2020

Goedgekeurd door de Afdeling Vlaams Huis voor de Verkeersveiligheid op 17 december 2020

Bekendgemaakt op 9 november 2020

Geldig vanaf 14 november 2020 tot en met 1 november 2022

Referentienummer 2020_CVB_11140

Reglement

- Artikel 1.** Op alle wegen die uitkomen op de Adolphe della Faillelaan en dit tussen het kruispunt met de Heerweg-Noord enerzijds, en de stadsgrens anderzijds , geldt:
de bestuurders moeten voorrang verlenen;
de plaats waar de bestuurders, zo nodig, moeten stoppen om voorrang te verlenen, wordt aangeduid.
Dit wordt gesignaleerd door:
- verkeersborden B1
- wegmarkeringen overeenkomstig art.76.2 van de wegcode
- Artikel 2.** Op de Adolphe della Faillelaan van begin tot einde in beide richtingen geldt:
de voorrangsweg wordt aangeduid.
Dit wordt gesignaleerd door:
- verkeersborden B9
- Artikel 3.** Op de Adolphe della Faillelaan van de Nieuwescheldestraat tot de gemeentegrens met Merelbeke in beide richtingen geldt:
het is verboden voor bestuurders sneller te rijden dan 50 km per uur.
Dit wordt gesignaleerd door:
- verkeersborden C43
- Artikel 4.** Op de Adolphe della Faillelaan ter hoogte van het kruispunt met de Joachim Schaeyckstraat geldt:
de bestuurders zijn verplicht de hindernis langs rechts voorbij te rijden.
Dit wordt gesignaleerd door:
- verkeersborden D1
- Artikel 5.** Op de Adolphe della Faillelaan van begin tot einde aan de kant van de pare huisnummers geldt:

voetgangers, fietsers en bestuurders van tweewielige bromfietsen klasse A moeten het deel van de openbare weg voor hen voorbehouden volgen. Voetgangers moeten daarbij het rechtse gedeelte volgen, fietsers en bestuurders van tweewielige bromfietsen klasse A het linkse gedeelte.

Dit wordt gesignaleerd door:

- verkeersborden D9

- Artikel 6.** Op de Adolphe della Faillelaan van aan huisnummer 2 tot aan huisnummer 40, op de groene berm tegenover de huizenrij geldt:
op de Adolphe della Faillelaan van aan de brug tot aan de stadsgrens aan de kant van de pare huisnummers geldt:
op de Adolphe della Faillelaan van aan de stadsgrens tot aan het kruispunt met de Nieuwescheldestraat aan de kant van de onpare huisnummers
het parkeren is verboden;
het einde van de parkeerreglementering wordt aangeduid;
het begin van de parkeerreglementering wordt aangeduid;
de parkeerreglementering geldt over een afstand van meer dan 300 meter.

Dit wordt gesignaleerd door:

- verkeersborden E1

- de verkeersborden worden aangevuld met x-borden Xb, Xa, Xd

- Artikel 7.** Op de Adolphe della Faillelaan ter hoogte van huisnummer 1 geldt:
het parkeren is toegelaten;
de maatregel geldt alleen voor de fietsers.

Dit wordt gesignaleerd door:

- verkeersborden E9a

- de verkeersborden worden aangevuld met onderborden M1

- Artikel 8.** Op de Adolphe della Faillelaan ter hoogte van huisnummer 2 wordt volgende maatregel ingevoerd:
het parkeren is toegelaten;
de parkeertijd is beperkt en de parkeerschijf moet gebruikt worden;
het gebruik van de schijf is voorgeschreven MAX 1.00u;
de parkeerreglementering geldt over een afstand van 18 m.

Dit wordt gesignaleerd door:

- verkeersborden E9a-Type VIIb

- de verkeersborden worden aangevuld met onderborden Type VIIb

- de verkeersborden worden aangevuld met x-borden Xc

- Artikel 9.** Op de Adolphe della Faillelaan ter hoogte van het kruispunt met de Heerweg-Noord geldt:
voorsortingspijlen op de rijbaan worden aangekondigd. Bestuurders moeten een welbepaalde rijstrook kiezen;

de bestuurders moeten de rijstrook volgen om in de door de pijlen aangewezen richting te rijden.

Dit wordt gesignaleerd door:

- verkeersborden F13

- wegmarkeringen overeenkomstig art.77.1 van de wegcode

Artikel 10. Op de Adolphe della Faillelaan van aan het kruispunt met de Nieuwescheldestraat tot aan het kruispunt met de Kappetragel geldt:

op de Adolphe della Faillelaan van aan het kruispunt met de Kappetragel tot aan de stadsgrens geldt:

het is iedere bestuurder verboden de doorlopende streep te overschrijden, alsook links van de streep te rijden wanneer deze de twee rijrichtingen scheidt.

Dit wordt gesignaleerd door:

- wegmarkeringen overeenkomstig art.72.2 van de wegcode

Artikel 11. Op de Adolphe della Faillelaan van aan het kruispunt met de Heerweg-Noord tot aan het kruispunt met de Cornelis de Schepperestraat geldt:

op de Adolphe della Faillelaan van aan het kruispunt met de Joachim Schaeyckstraat tot aan het kruispunt met de Nieuwescheldestraat geldt:

het is iedere bestuurder verboden de onderbroken streep te overschrijden, behalve om in te halen, om links af te slaan, om te keren of om van rijstrook te veranderen.

Dit wordt gesignaleerd door:

- wegmarkeringen overeenkomstig art.72.3 van de wegcode

Artikel 12. Op de Adolphe della Faillelaan van begin tot einde langs beide zijden van de weg geldt: fietsers en bestuurders van tweewielige bromfietsen klasse A moeten het fietspad volgen voor zover het rechts in hun rijrichting ligt.

Dit wordt gesignaleerd door:

- wegmarkeringen overeenkomstig art.74 van de wegcode

Artikel 13. Op dezelfde straat ter hoogte van het kruispunt met de Joachim Schayckstraat geldt: voetgangers moeten de oversteekplaats volgen om de rijbaan over te steken.

Dit wordt gesignaleerd door:

- wegmarkeringen overeenkomstig art.76.3 van de wegcode

Artikel 14. Op de Adolphe della Faillelaan ter hoogte van het kruispunt met de Joachim Schaeyckstraat geldt:

op de Adolphe della Faillelaan ter hoogte van het kruispunt met de Cornelis de Schepperestraat geldt:

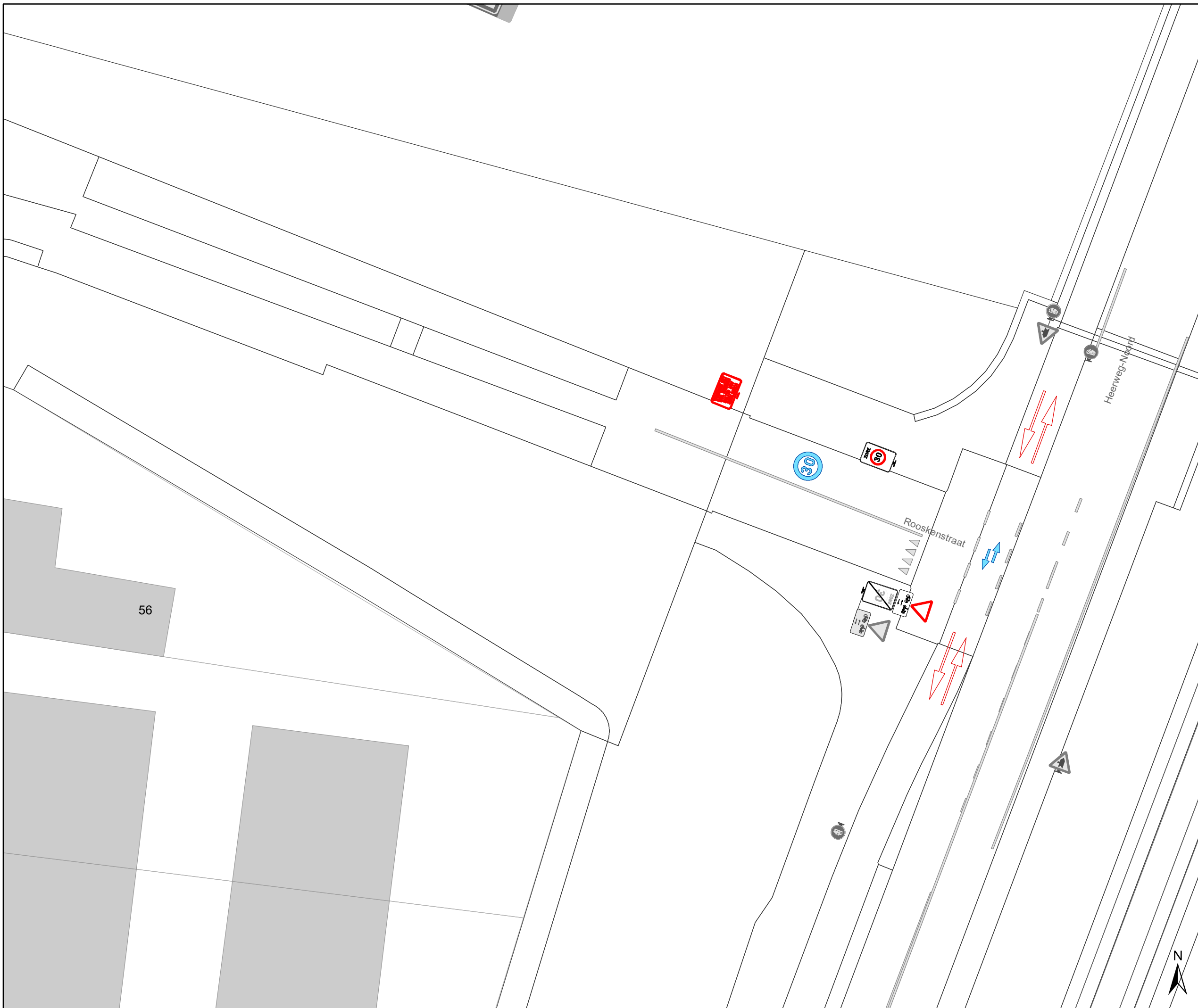
bestuurders mogen niet rijden, stilstaan of parkeren op de markeringen.

Dit wordt gesignaleerd door:







- wegmarkeringen overeenkomstig art.77.4 van de wegcode

(einde reglement)




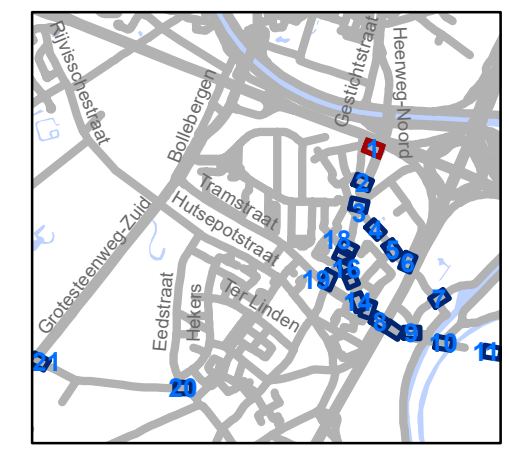


Legende

-  Bestaande verkeersborden
-  Geplande verkeersborden
-  Te verwijderen verkeersborden
-  Bestaande wegmarkeringen
-  Geplande wegmarkeringen
-  Te verwijderen wegmarkeringen

Overige

-  Ander gepland dossier



gent: Mobiliteitsbedrijf stad Gent
Verkeerstechnische taken




Zwijnaarde_Noord Zone 30 uitbreiding

Dossiernummer MB-20-07667


DATUM	SCHAAL	PLAN	ADVISEUR	TEKENAAR	PF
14/10/2020	1/250	1/21	JDL	neveew	A4

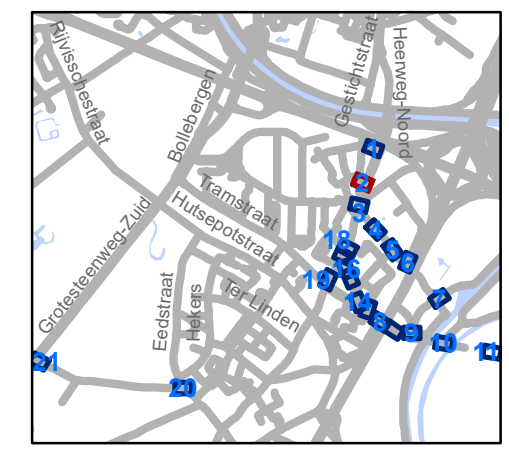


Legende

-  Bestaande verkeersborden
-  Geplande verkeersborden
-  Te verwijderen verkeersborden
-  Bestaande wegmarkeringen
-  Geplande wegmarkeringen
-  Te verwijderen wegmarkeringen

Overige

-  Ander gepland dossier

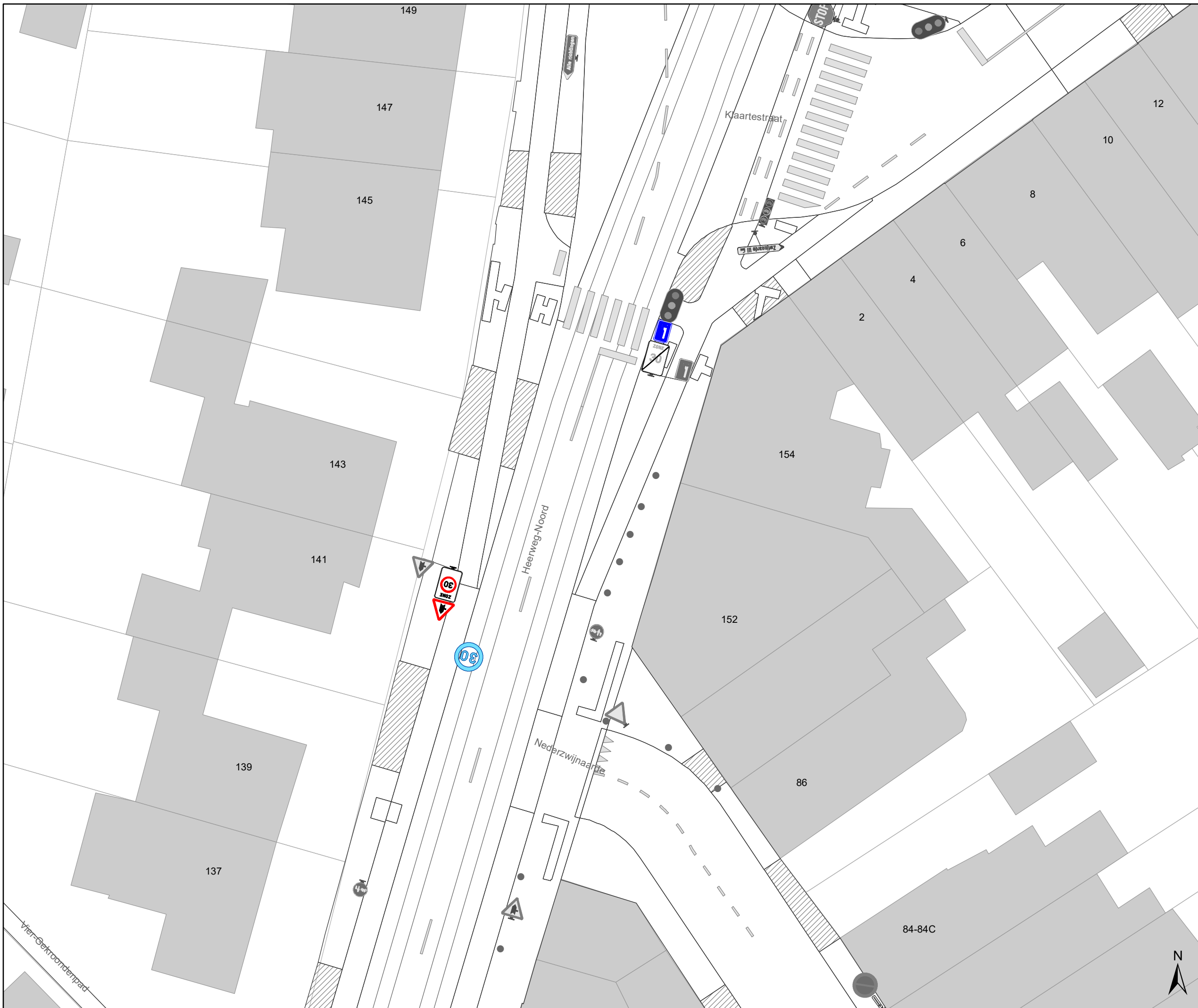


gent: Mobiliteitsbedrijf stad Gent
Verkeerstechnische taken

Zwijnaarde Noord Zone 30 uitbreiding

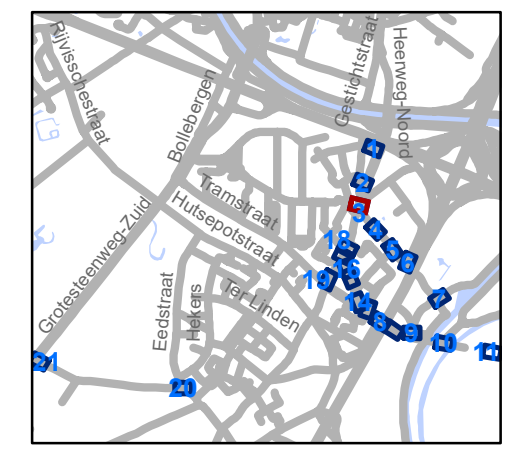
Dossiernummer MB-20-07667

DATUM	SCHAAL	PLAN	ADVISEUR	TEKENAAR	PF
14/10/2020	1/250	2/21	JDL	neveew	A4



Legende

-  Bestaande verkeersborden
-  Geplande verkeersborden
-  Te verwijderen verkeersborden
-  Bestaande wegmarkeringen
-  Geplande wegmarkeringen
-  Te verwijderen wegmarkeringen
- Overige**
-  Ander gepland dossier



gent: Mobiliteitsbedrijf stad Gent
Verkeerstechnische taken

**Zwijsnaarde_Noord
Zone 30 uitbreiding**

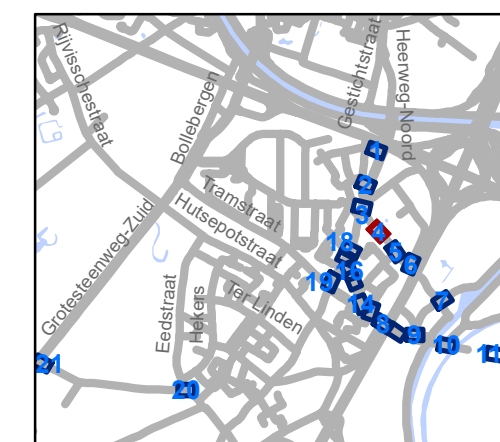
Dossiernummer MB-20-07667

DATUM	SCHAAL	PLAN	ADVISEUR	TEKENAAR	PF
14/10/2020	1/250	3/21	JDL	neveew	A4



Legende

-  Bestaande verkeersborden
-  Geplande verkeersborden
-  Te verwijderen verkeersborden
-  Bestaande wegmarkeringen
-  Geplande wegmarkeringen
-  Te verwijderen wegmarkeringen
- Overige**
-  Ander gepland dossier



gent: Mobiliteitsbedrijf stad Gent
Verkeerstechnische taken

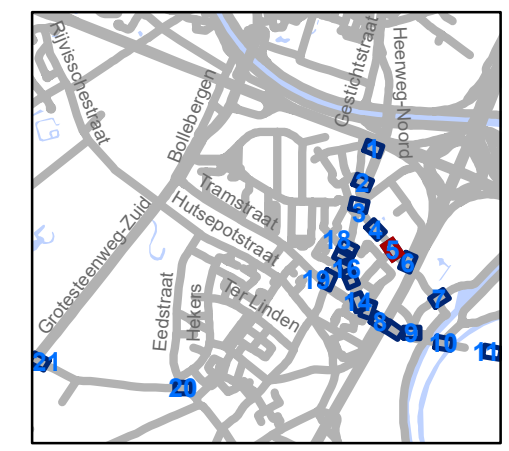
Zwijnaarde_Noord
Zone 30 uitbreiding

Dossiernummer MB-20-07667

DATUM	SCHAAL	PLAN	ADVISEUR	TEKENAAR	PF
14/10/2020	1/250	4/21	JDL	neveew	A4



- ### Legende
-  Bestaande verkeersborden
 -  Geplande verkeersborden
 -  Te verwijderen verkeersborden
 -  Bestaande wegmarkeringen
 -  Geplande wegmarkeringen
 -  Te verwijderen wegmarkeringen
- Overige**
-  Ander gepland dossier



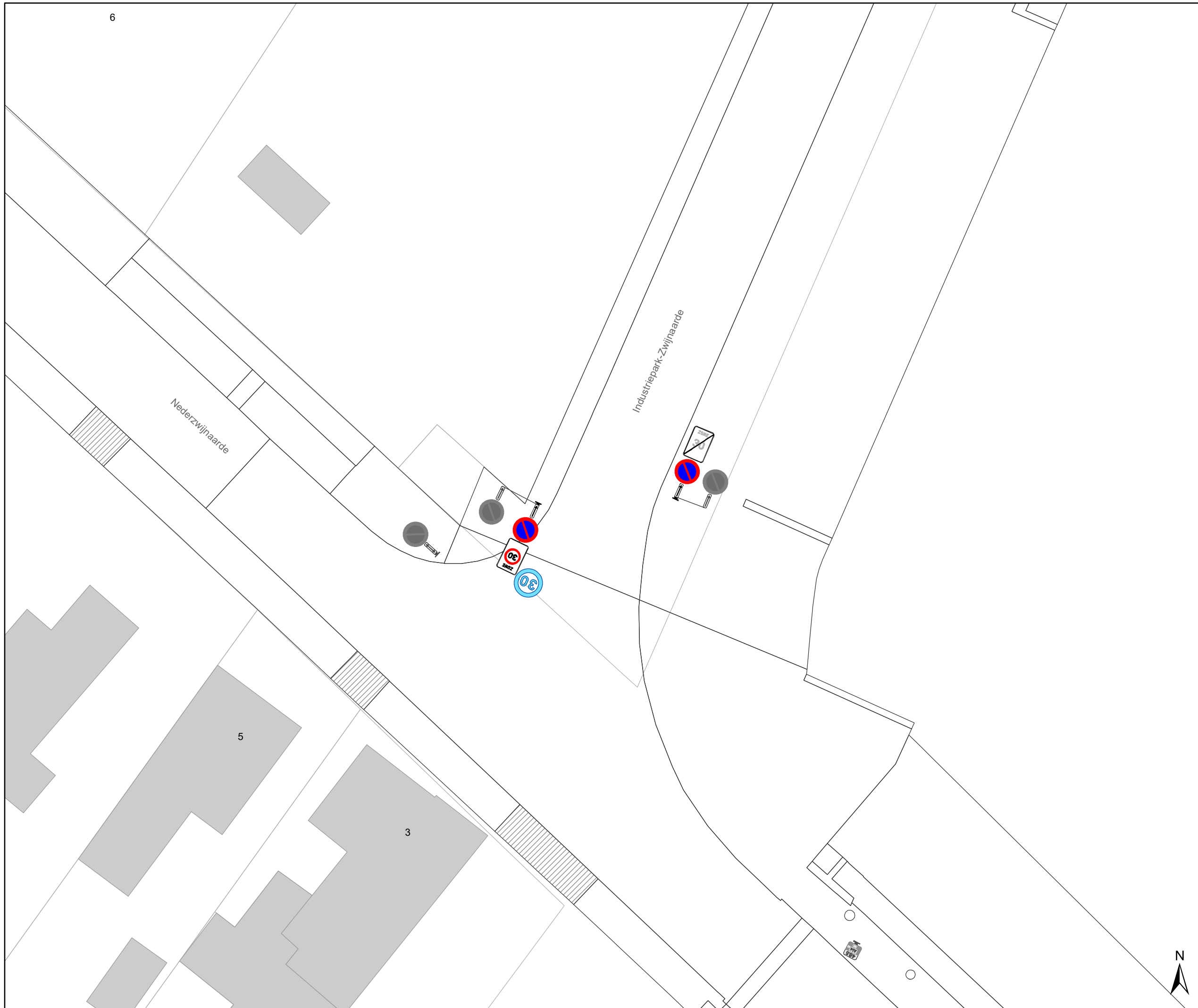
gent: Mobiliteitsbedrijf stad Gent
Verkeerstechnische taken

Zwijnaarde_Noord Zone 30 uitbreiding

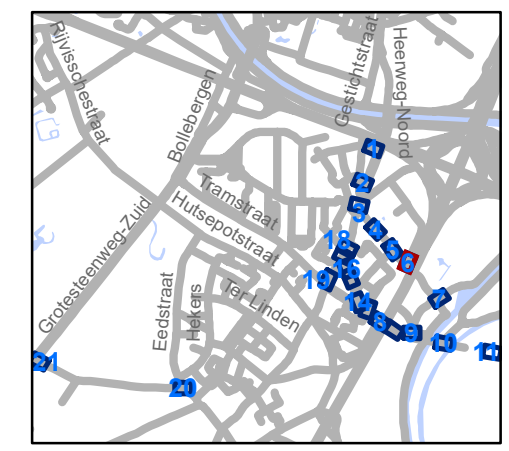
Dossiernummer MB-20-07667

DATUM	SCHAAL	PLAN	ADVISEUR	TEKENAAR	PF
14/10/2020	1/250	5/21	JDL	neveew	A4





- ### Legende
- Bestaande verkeersborden
 - Geplande verkeersborden
 - Te verwijderen verkeersborden
 - Bestaande wegmarkeringen
 - Geplande wegmarkeringen
 - Te verwijderen wegmarkeringen
- ### Overige
- Ander gepland dossier



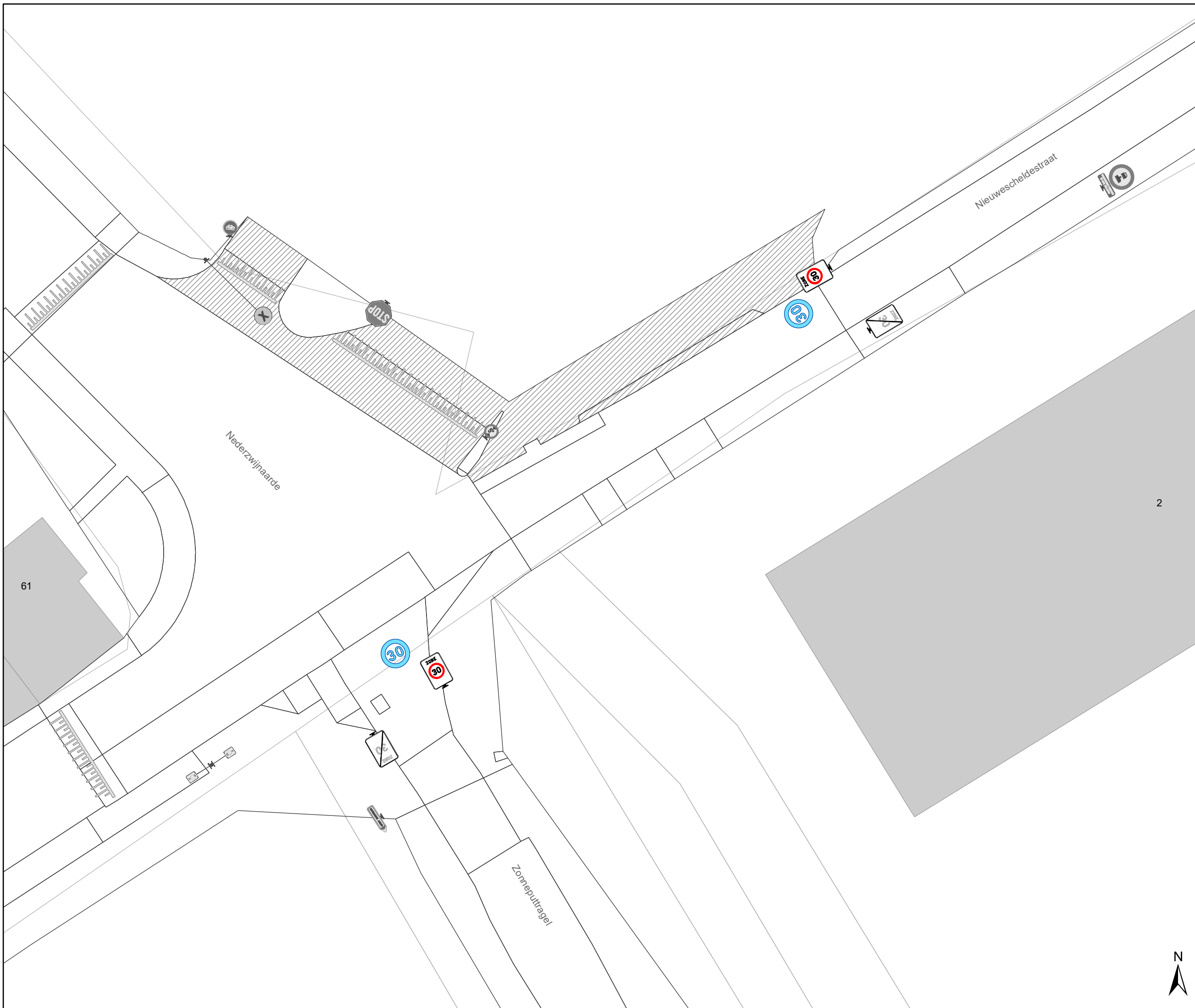
gent: Mobiliteitsbedrijf stad Gent
Verkeerstechnische taken

Zwijnaarde_Noord Zone 30 uitbreiding




Dossiernummer MB-20-07667




DATUM	SCHAAL	PLAN	ADVISEUR	TEKENAAR	PF
14/10/2020	1/250	6/21	JDL	neveew	A4






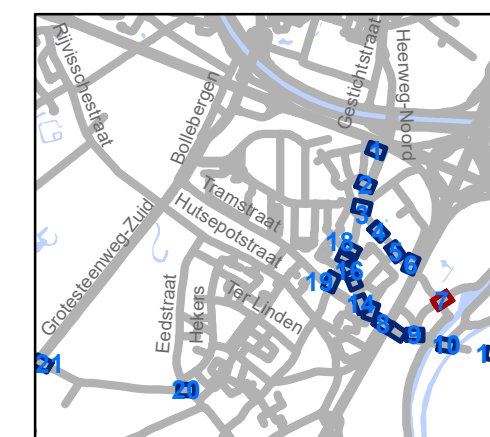
Legende

-  Bestaande verkeersborden
-  Geplande verkeersborden
-  Te verwijderen verkeersborden

-  Bestaande wegmarkeringen
-  Geplande wegmarkeringen
-  Te verwijderen wegmarkeringen

Overige

-  Ander gepland dossier

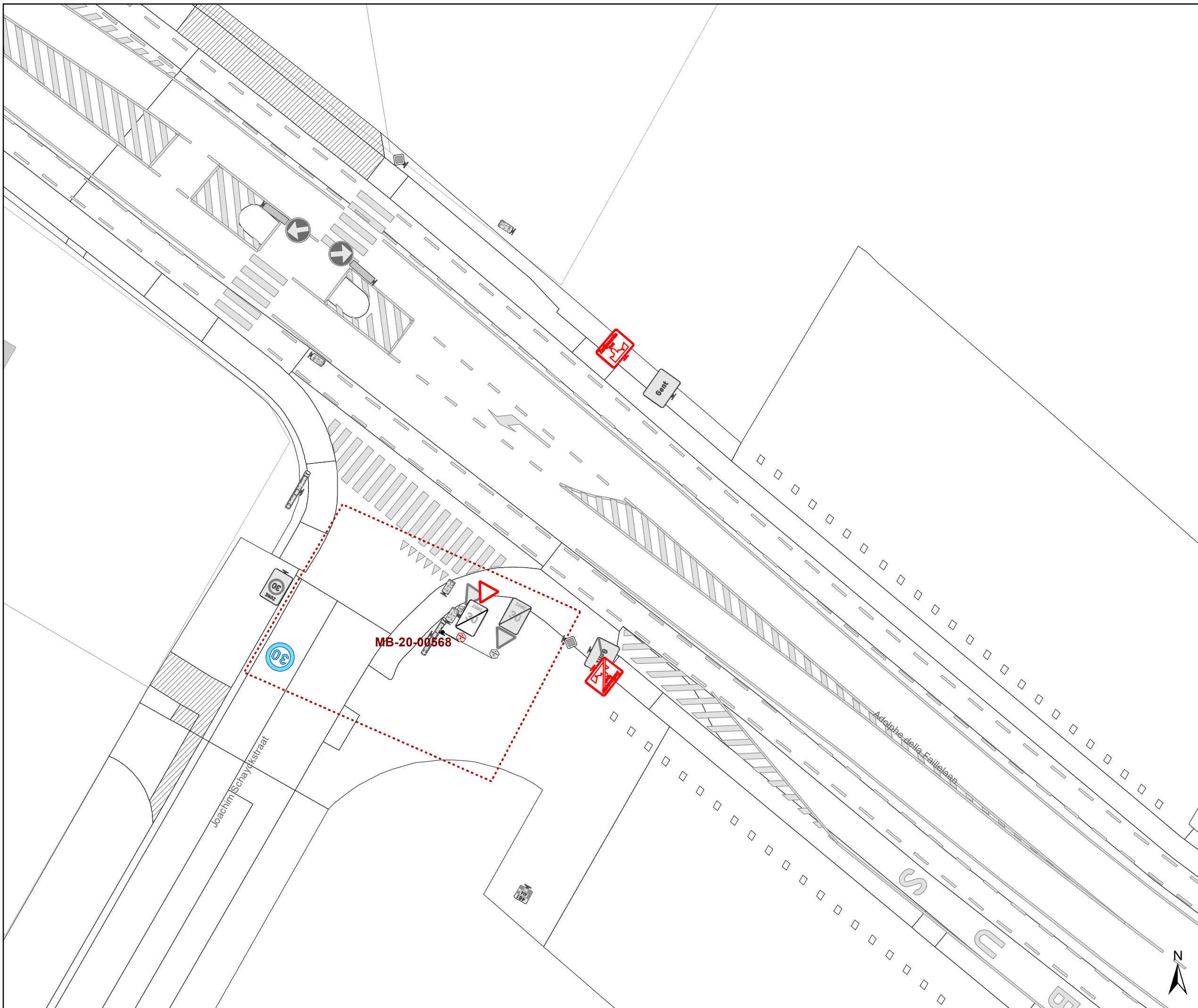


gent: Mobiliteitsbedrijf stad Gent
Verkeerstechnische taken

Zwijnaarde_Noord Zone 30 uitbreiding

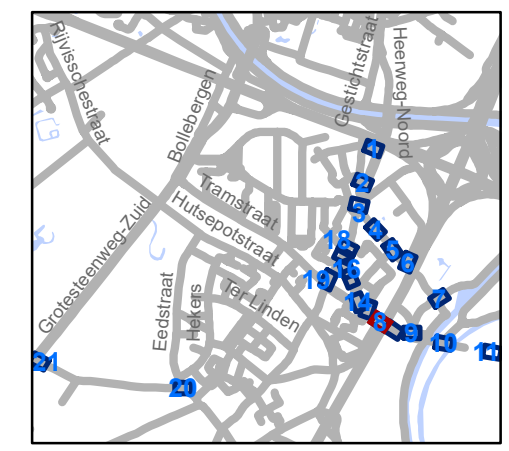
Dossiernummer MB-20-07667

DATUM	SCHAAL	PLAN	ADVISEUR	TEKENAAR	PF
14/10/2020	1/250	7/21	JDL	neveew	A4



Legende

-  Bestaande verkeersborden
-  Geplande verkeersborden
-  Te verwijderen verkeersborden
-  Bestaande wegmarkeringen
-  Geplande wegmarkeringen
-  Te verwijderen wegmarkeringen
- Overige**
-  Ander gepland dossier

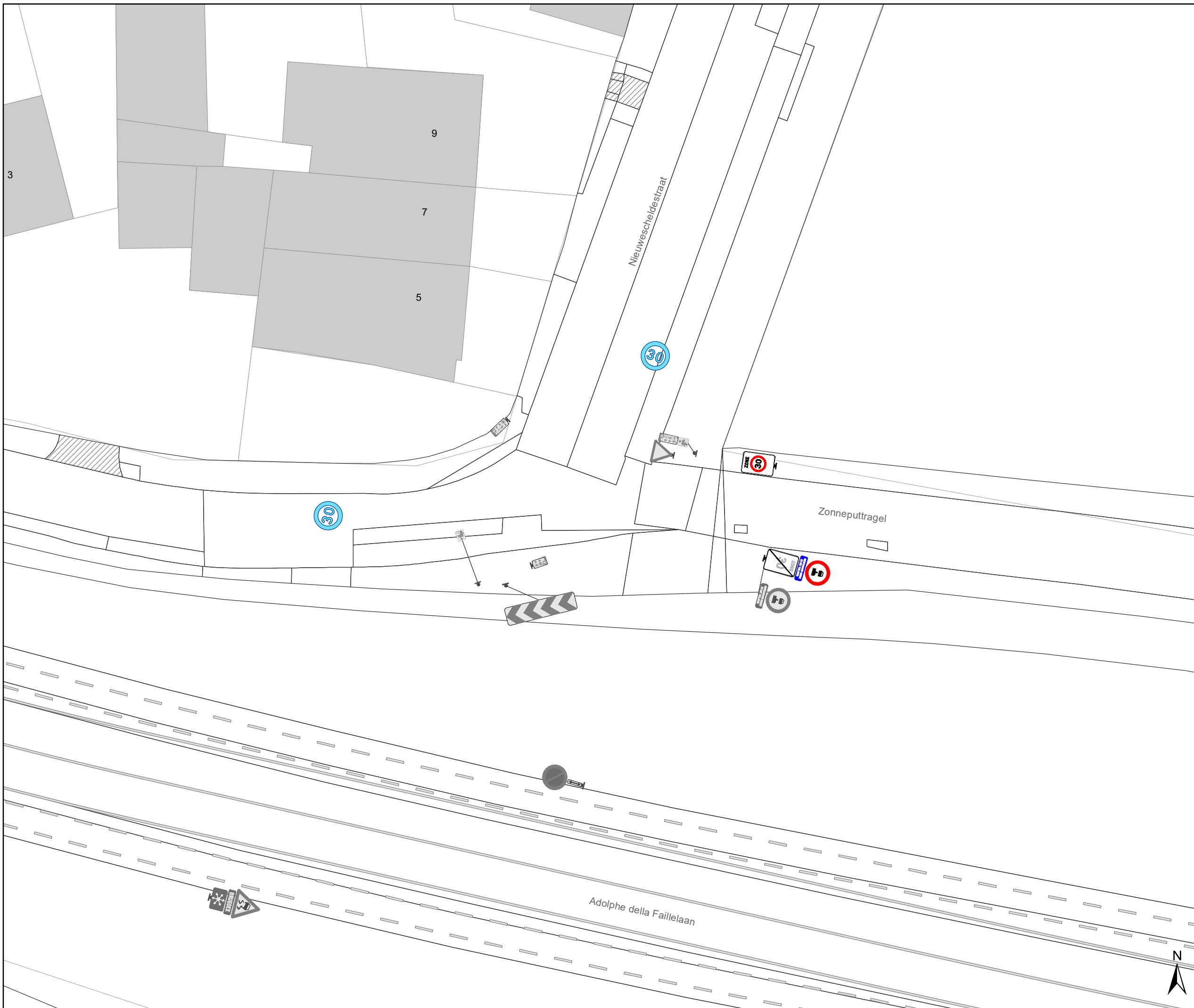


gent: Mobiliteitsbedrijf stad Gent
Verkeerstechnische taken

Zwijnaarde Noord Zone 30 uitbreiding

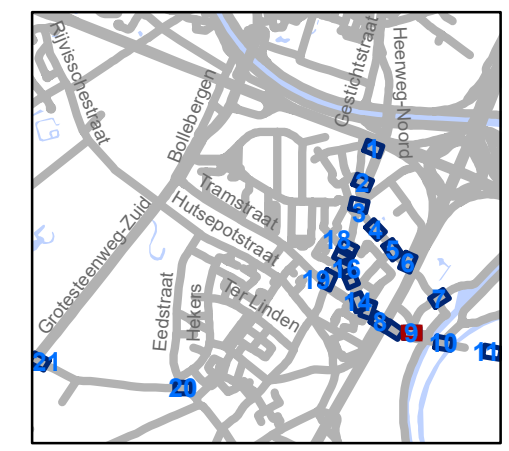
Dossiernummer MB-20-07667

DATUM	SCHAAL	PLAN	ADVISEUR	TEKENAAR	PF
14/10/2020	1/250	8/21	JDL	neveew	A4



Legende

- Bestaande verkeersborden
- Geplande verkeersborden
- Te verwijderen verkeersborden
- Bestaande wegmarkeringen
- Geplande wegmarkeringen
- Te verwijderen wegmarkeringen
- Overige**
- Ander gepland dossier

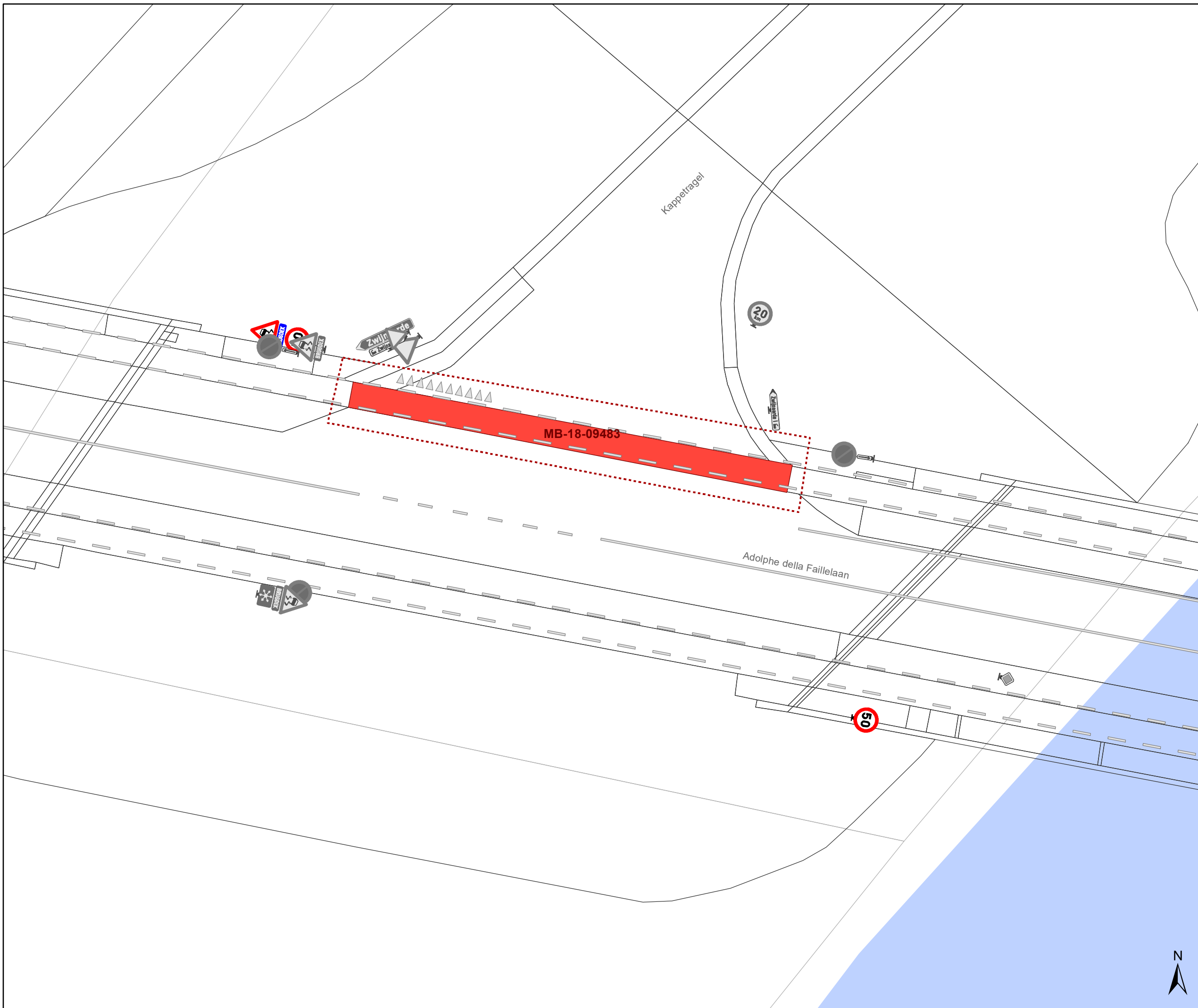


gent: Mobiliteitsbedrijf stad Gent
Verkeerstechnische taken

Zwijnaarde_Noord Zone 30 uitbreiding

Dossiernummer MB-20-07667

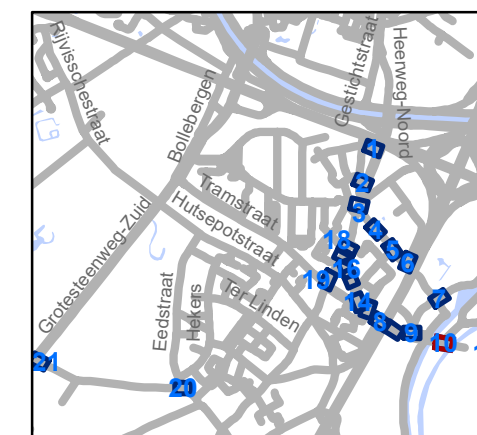
DATUM	SCHAAL	PLAN	ADVISEUR	TEKENAAR	PF
14/10/2020	1/250	9/21	JDL	neveew	A4



Legende

-  Bestaande verkeersborden
-  Geplande verkeersborden
-  Te verwijderen verkeersborden
-  Bestaande wegmarkeringen
-  Geplande wegmarkeringen
-  Te verwijderen wegmarkeringen

- Overige**
-  MB-XX: Ander gepland dossier

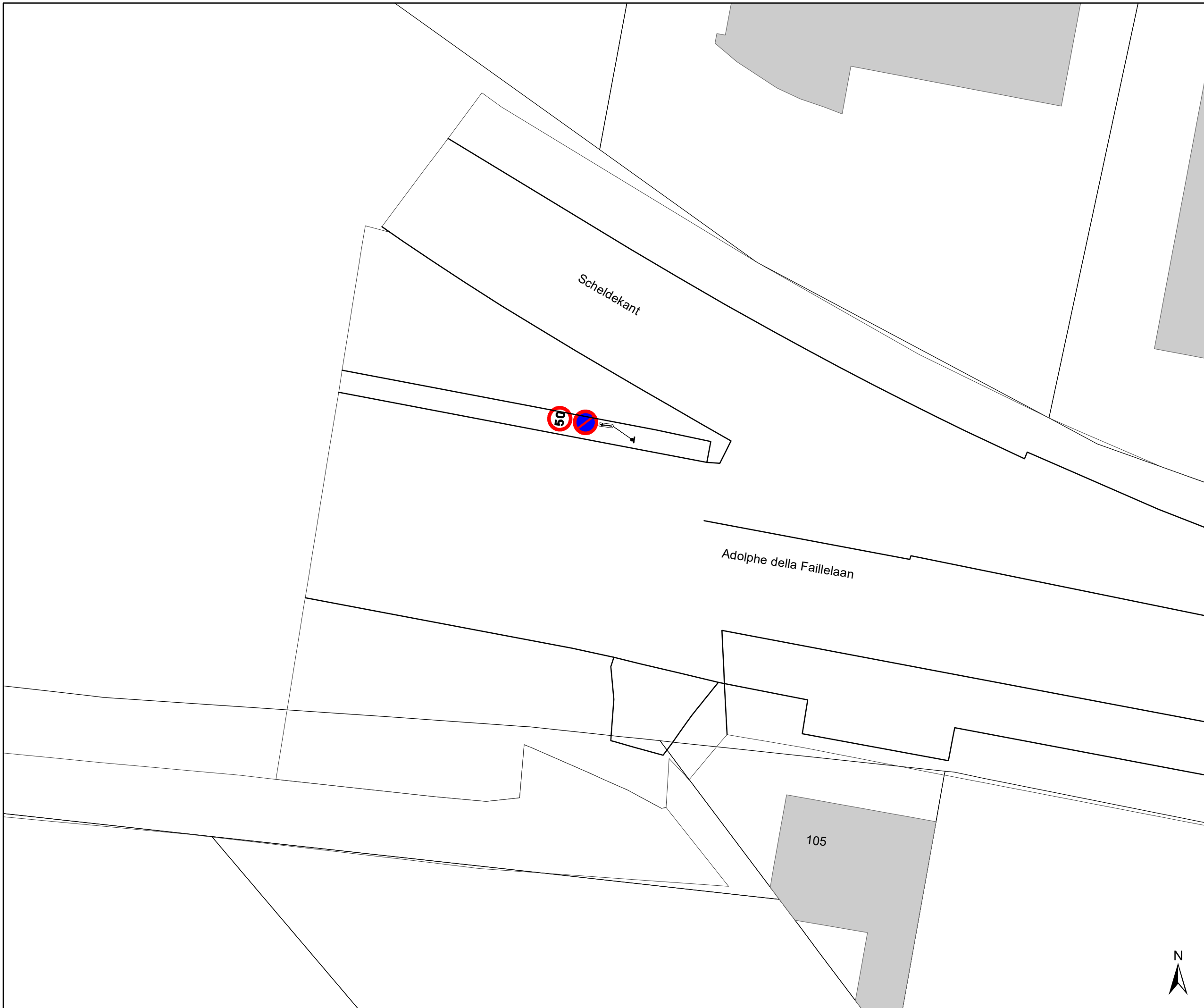


gent: Mobiliteitsbedrijf stad Gent
Verkeerstechnische taken

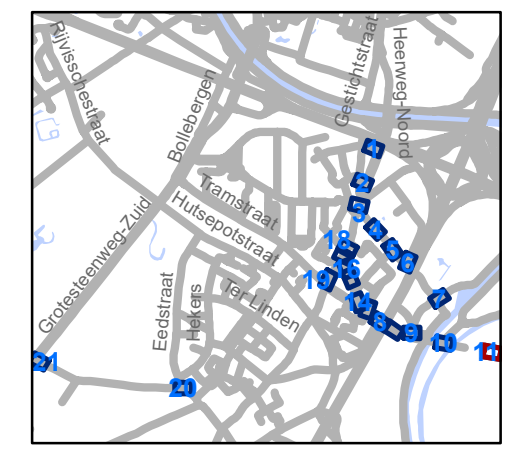
Zwijnaarde_Noord Zone 30 uitbreiding

Dossiernummer MB-20-07667

DATUM	SCHAAL	PLAN	ADVISEUR	TEKENAAR	PF
14/10/2020	1/250	10/21	JDL	neveew	A4



- ### Legende
- Bestaande verkeersborden
 - Geplande verkeersborden
 - Te verwijderen verkeersborden
 - Bestaande wegmarkeringen
 - Geplande wegmarkeringen
 - Te verwijderen wegmarkeringen
- Overige**
- Ander gepland dossier



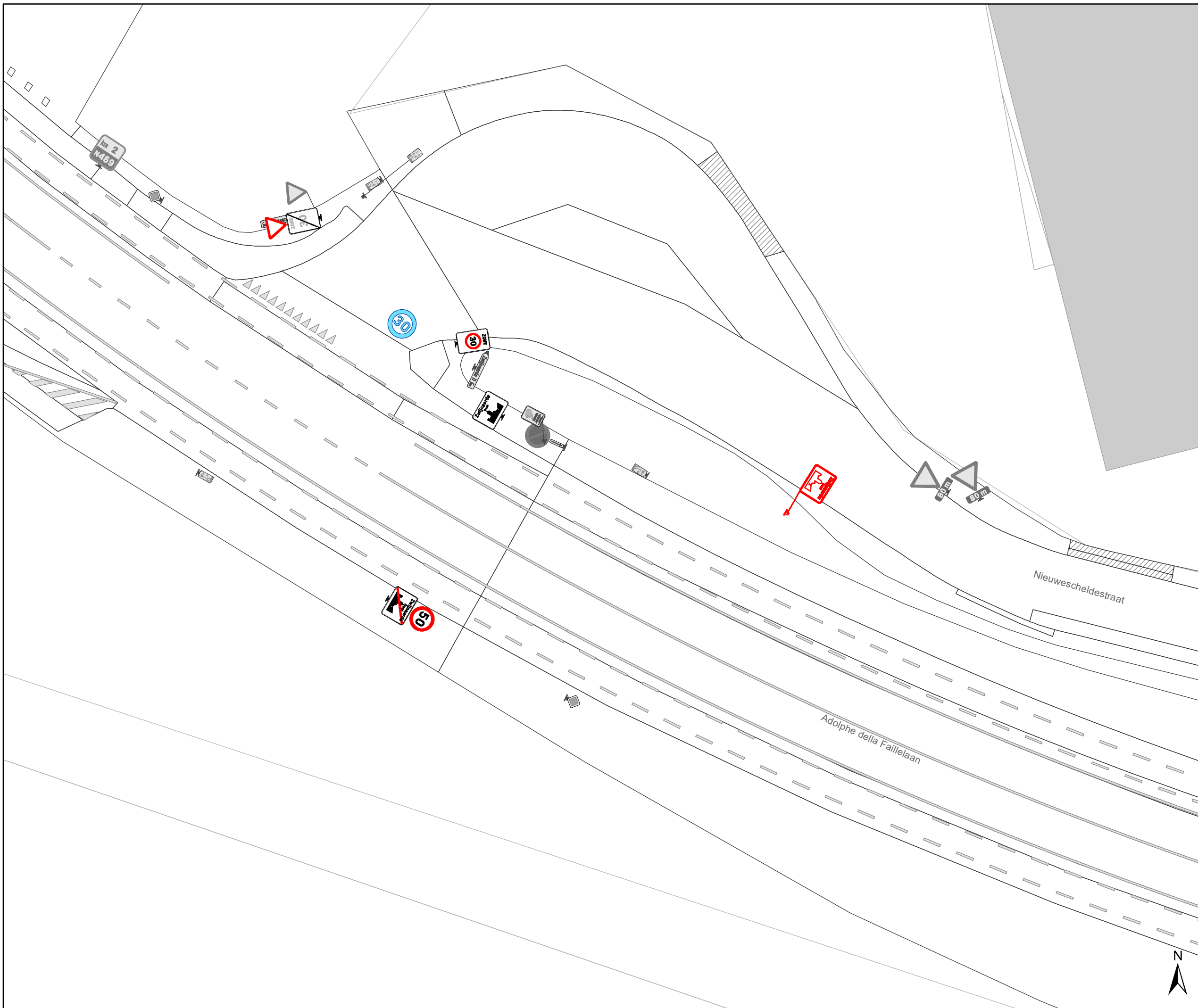
gent: Mobiliteitsbedrijf stad Gent
Verkeerstechnische taken

Zwijnaarde_Noord Zone 30 uitbreiding

Dossiernummer MB-20-07667

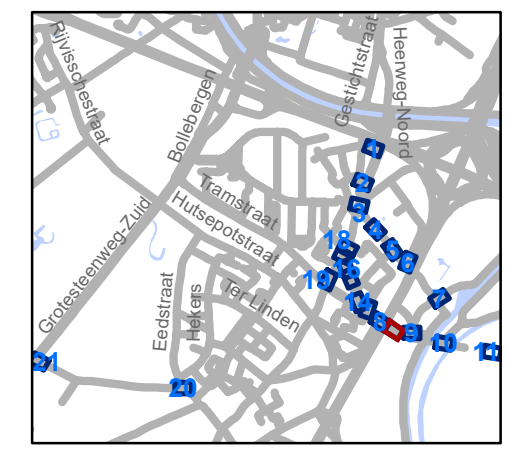
DATUM	SCHAAL	PLAN	ADVISEUR	TEKENAAR	PF
14/10/2020	1/250	11/21	JDL	neveew	A4





Legende

- Bestaande verkeersborden
- Geplande verkeersborden
- Te verwijderen verkeersborden
- Bestaande wegmarkeringen
- Geplande wegmarkeringen
- Te verwijderen wegmarkeringen
- Overige**
- Ander gepland dossier

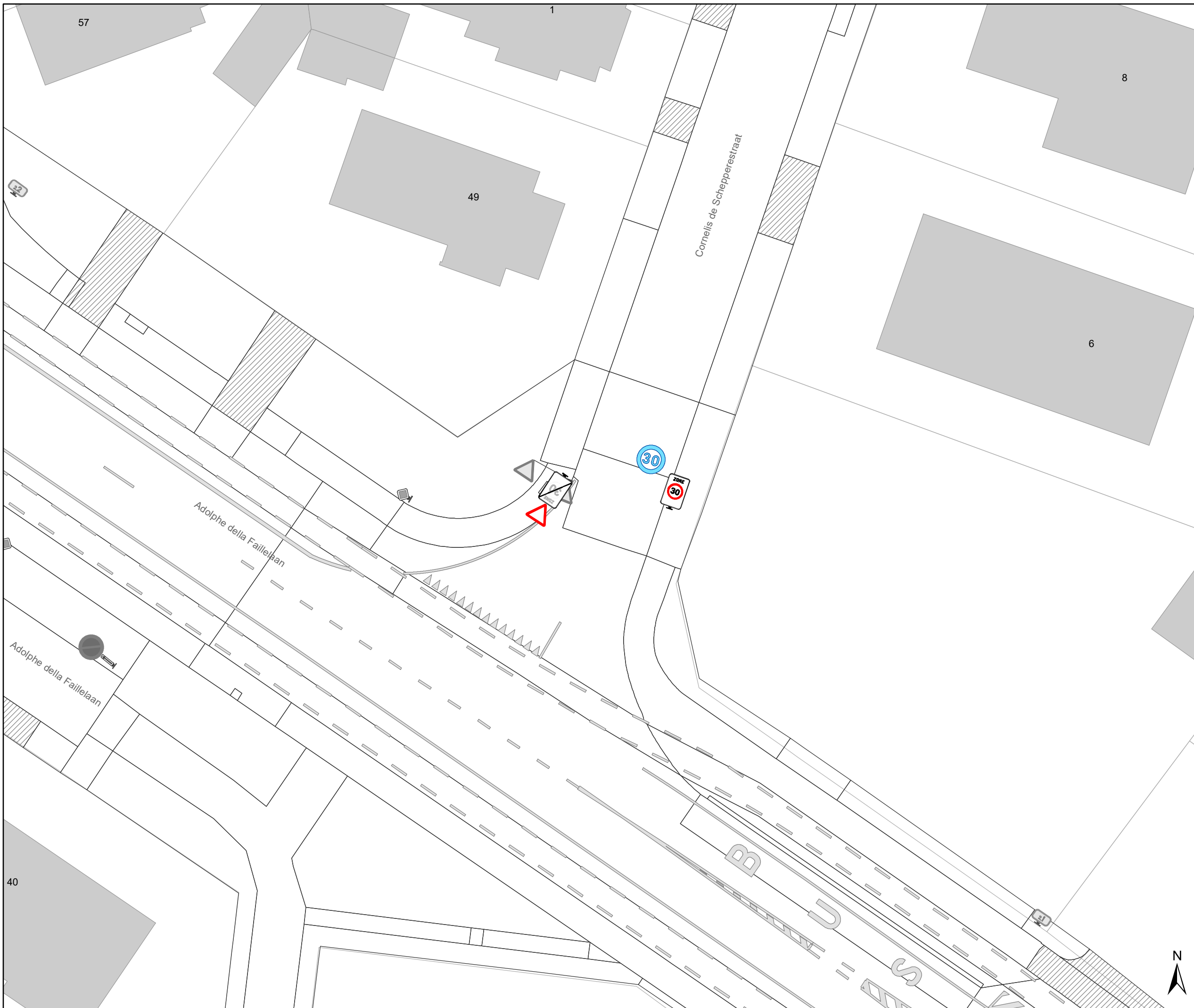


gent: Mobiliteitsbedrijf stad Gent
Verkeerstechnische taken






Zwijnaarde_Noord Zone 30 uitbreiding

Dossiernummer MB-20-07667


DATUM	SCHAAL	PLAN	ADVISEUR	TEKENAAR	PF
14/10/2020	1/250	12/21	JDL	neveew	A4

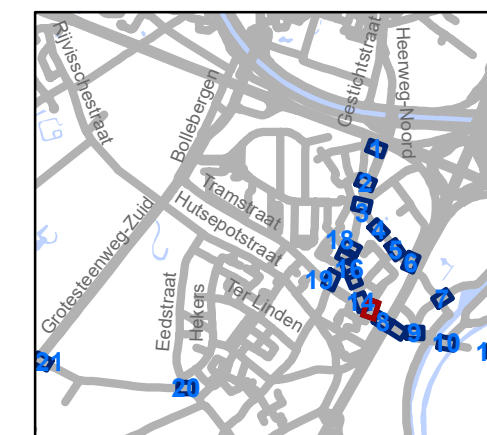


Legende

-  Bestaande verkeersborden
-  Geplande verkeersborden
-  Te verwijderen verkeersborden
-  Bestaande wegmarkeringen
-  Geplande wegmarkeringen
-  Te verwijderen wegmarkeringen

Overige

-  Ander gepland dossier

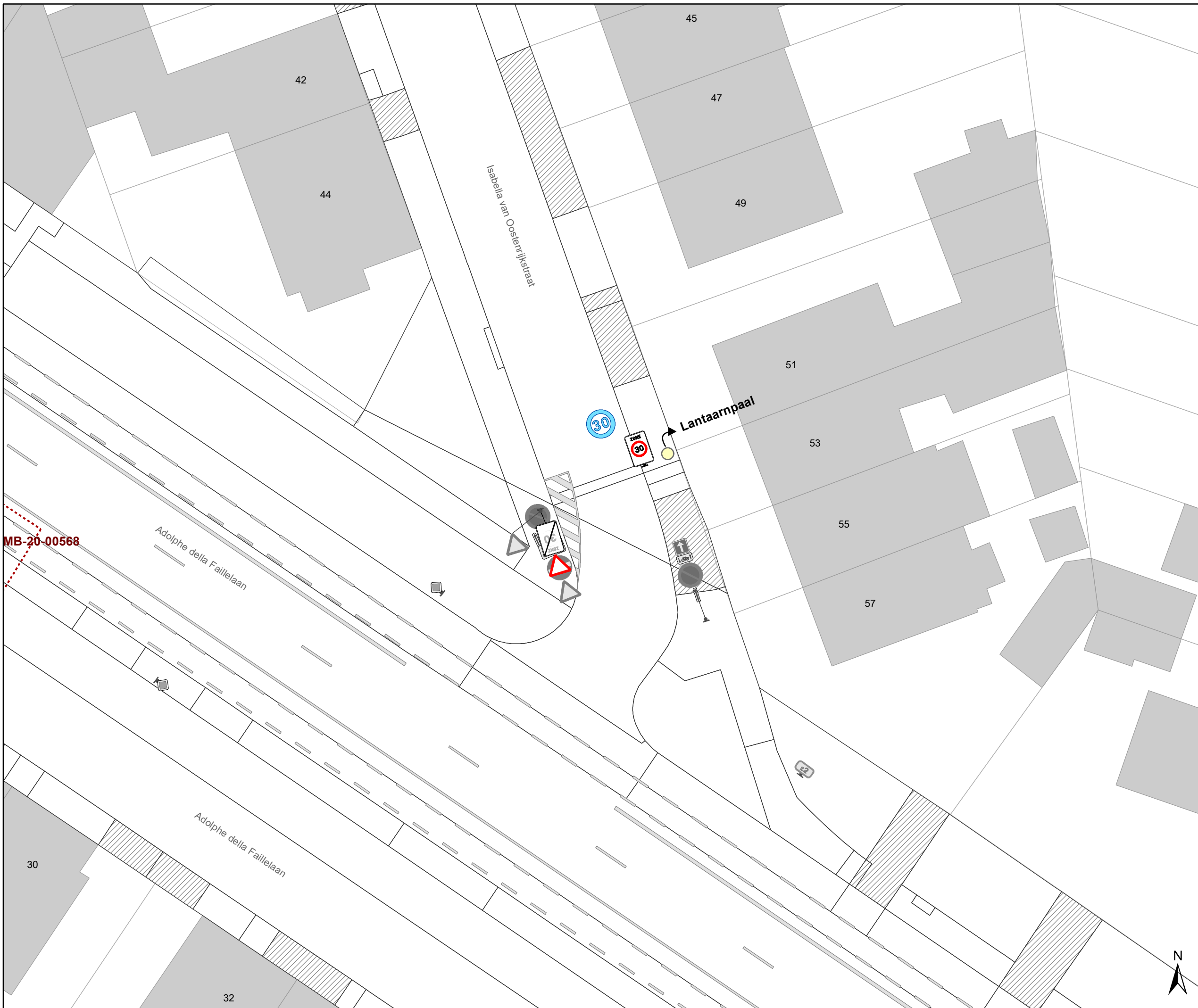


gent: Mobiliteitsbedrijf stad Gent
Verkeerstechnische taken

Zwijnaarde_Noord Zone 30 uitbreiding

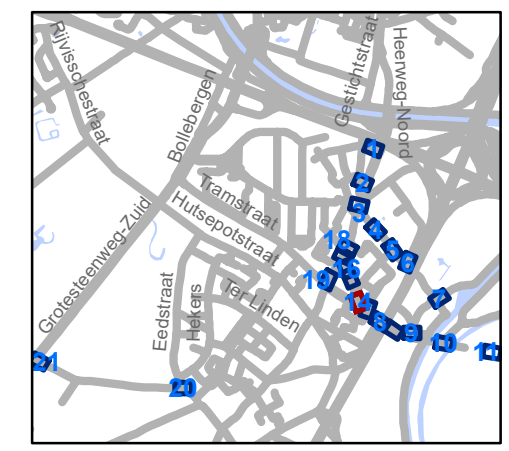
Dossiernummer MB-20-07667

DATUM	SCHAAL	PLAN	ADVISEUR	TEKENAAR	PF
14/10/2020	1/250	13/21	JDL	neveew	A4



Legende

-  Bestaande verkeersborden
-  Geplande verkeersborden
-  Te verwijderen verkeersborden
-  Bestaande wegmarkeringen
-  Geplande wegmarkeringen
-  Te verwijderen wegmarkeringen
- Overige**
-  Ander gepland dossier



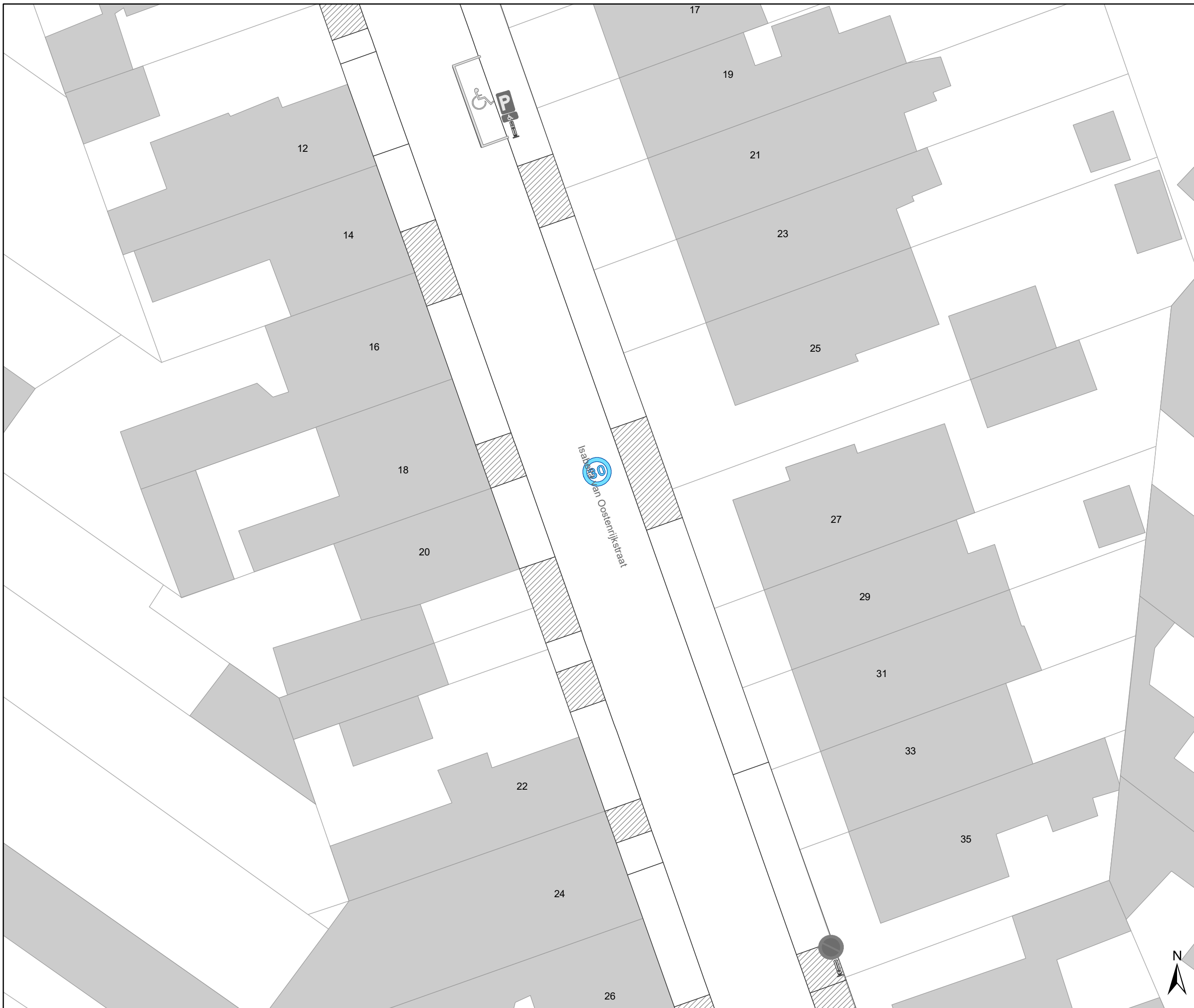
gent: Mobiliteitsbedrijf stad Gent
Verkeerstechnische taken

Zwijnaarde_Noord
Zone 30 uitbreiding

Dossiernummer MB-20-07667

DATUM	SCHAAL	PLAN	ADVISEUR	TEKENAAR	PF
14/10/2020	1/250	14/21	JDL	neveew	A4




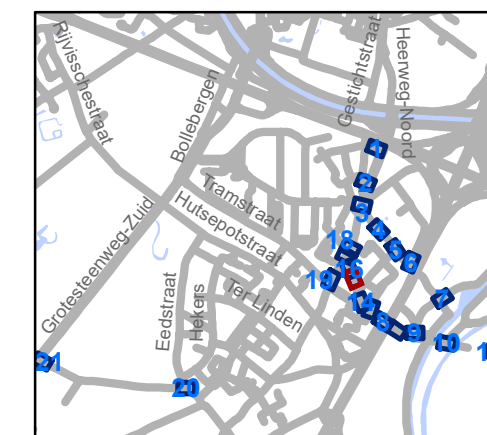


Legende

-  Bestaande verkeersborden
-  Geplande verkeersborden
-  Te verwijderen verkeersborden
-  Bestaande wegmarkeringen
-  Geplande wegmarkeringen
-  Te verwijderen wegmarkeringen

Overige

-  Ander gepland dossier



gent: Mobiliteitsbedrijf stad Gent
Verkeerstechnische taken



Zwinaarde Noord Zone 30 uitbreiding

Dossiernummer MB-20-07667


DATUM	SCHAAL	PLAN	ADVISEUR	TEKENAAR	PF
14/10/2020	1/250	15/21	JDL	neveew	A4

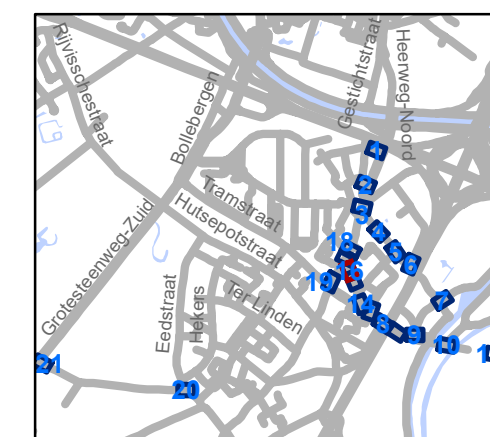


Legende

-  Bestaande verkeersborden
-  Geplande verkeersborden
-  Te verwijderen verkeersborden
-  Bestaande wegmarkeringen
-  Geplande wegmarkeringen
-  Te verwijderen wegmarkeringen

Overige

-  Ander gepland dossier

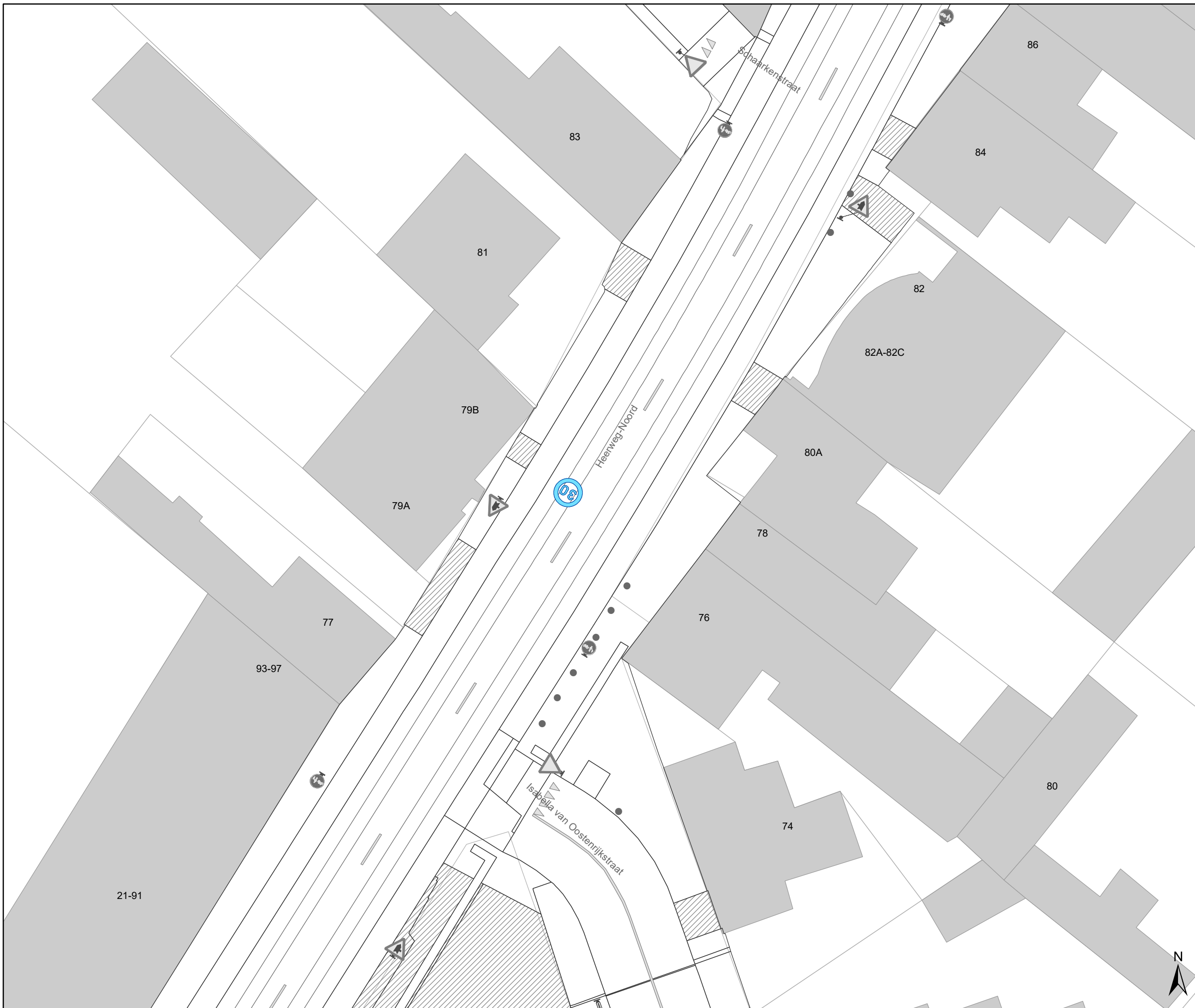


gent: Mobiliteitsbedrijf stad Gent
Verkeerstechnische taken





Zwijnaarde_Noord Zone 30 uitbreiding

Dossiernummer MB-20-07667


DATUM	SCHAAL	PLAN	ADVISEUR	TEKENAAR	PF
14/10/2020	1/250	16/21	JDL	neveew	A4

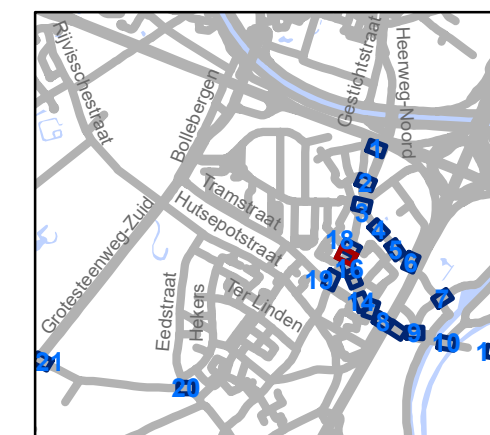


Legende

-  Bestaande verkeersborden
-  Geplande verkeersborden
-  Te verwijderen verkeersborden
-  Bestaande wegmarkeringen
-  Geplande wegmarkeringen
-  Te verwijderen wegmarkeringen

Overige

-  Ander gepland dossier



gent: Mobiliteitsbedrijf stad Gent
Verkeerstechnische taken

Zwijnaarde_Noord Zone 30 uitbreiding

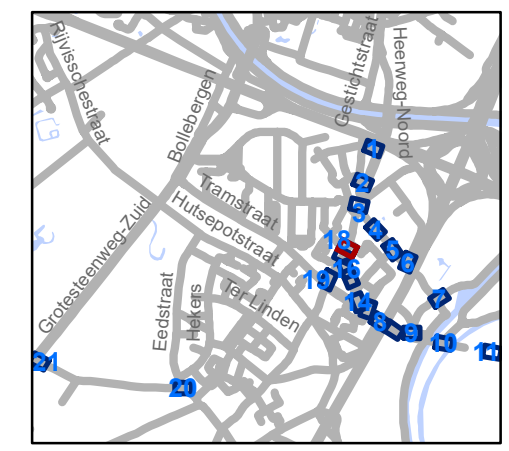
Dossiernummer MB-20-07667

DATUM	SCHAAL	PLAN	ADVISEUR	TEKENAAR	PF
14/10/2020	1/250	17/21	JDL	neveew	A4



Legende

-  Bestaande verkeersborden
-  Geplande verkeersborden
-  Te verwijderen verkeersborden
-  Bestaande wegmarkeringen
-  Geplande wegmarkeringen
-  Te verwijderen wegmarkeringen
- Overige**
-  Ander gepland dossier



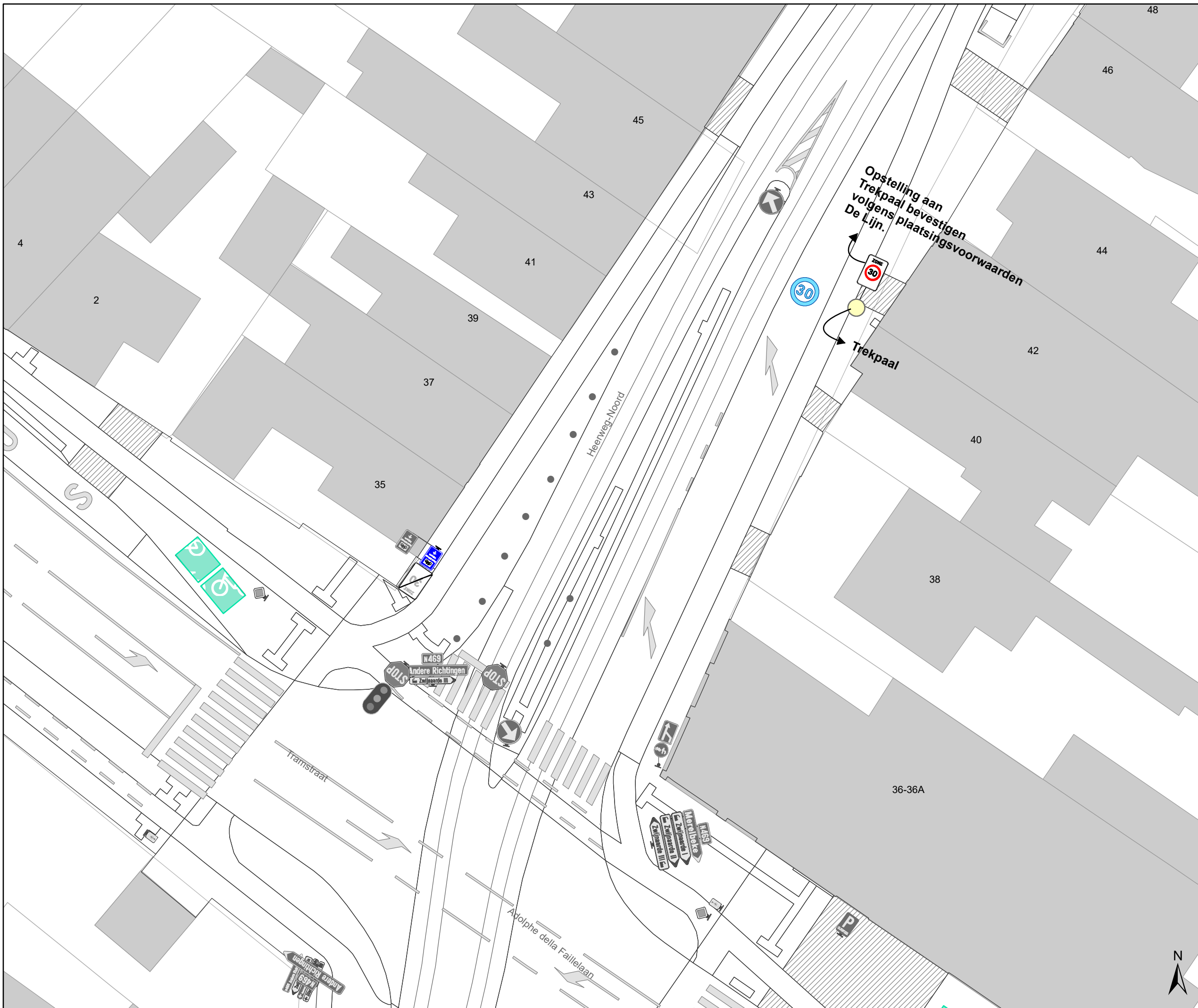
gent: Mobiliteitsbedrijf stad Gent
Verkeerstechnische taken

Zwijnaarde_Noord Zone 30 uitbreiding

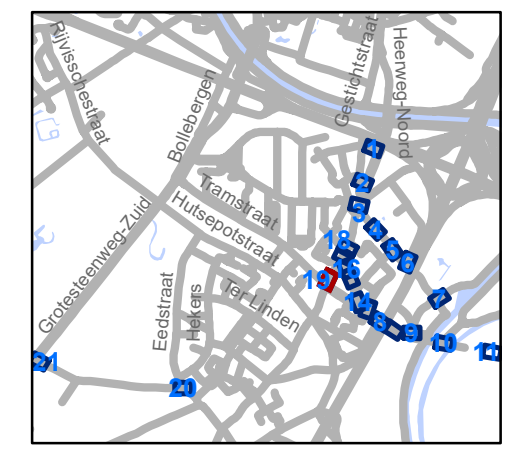
Dossiernummer MB-20-07667

DATUM	SCHAAL	PLAN	ADVISEUR	TEKENAAR	PF
14/10/2020	1/250	18/21	JDL	neveew	A4





- ### Legende
- Bestaande verkeersborden
 - Geplande verkeersborden
 - Te verwijderen verkeersborden
 - Bestaande wegmarkeringen
 - Geplande wegmarkeringen
 - Te verwijderen wegmarkeringen
- Overige**
- Ander gepland dossier



gent: Mobiliteitsbedrijf stad Gent
Verkeerstechnische taken




Zwijnaarde_Noord Zone 30 uitbreiding

Dossiernummer MB-20-07667


DATUM	SCHAAL	PLAN	ADVISEUR	TEKENAAR	PF
14/10/2020	1/250	19/21	JDL	neveew	A4

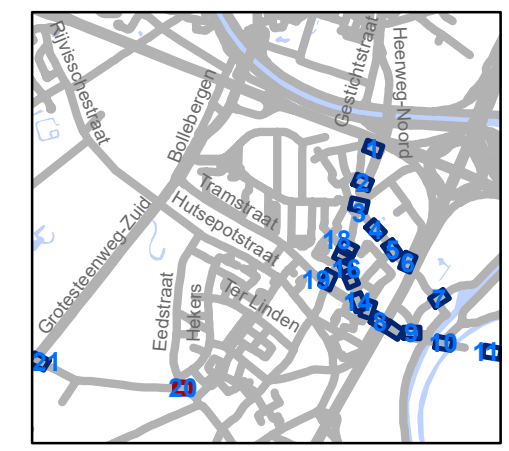


Legende

-  Bestaande verkeersborden
-  Geplande verkeersborden
-  Te verwijderen verkeersborden
-  Bestaande wegmarkeringen
-  Geplande wegmarkeringen
-  Te verwijderen wegmarkeringen

Overige

-  Ander gepland dossier

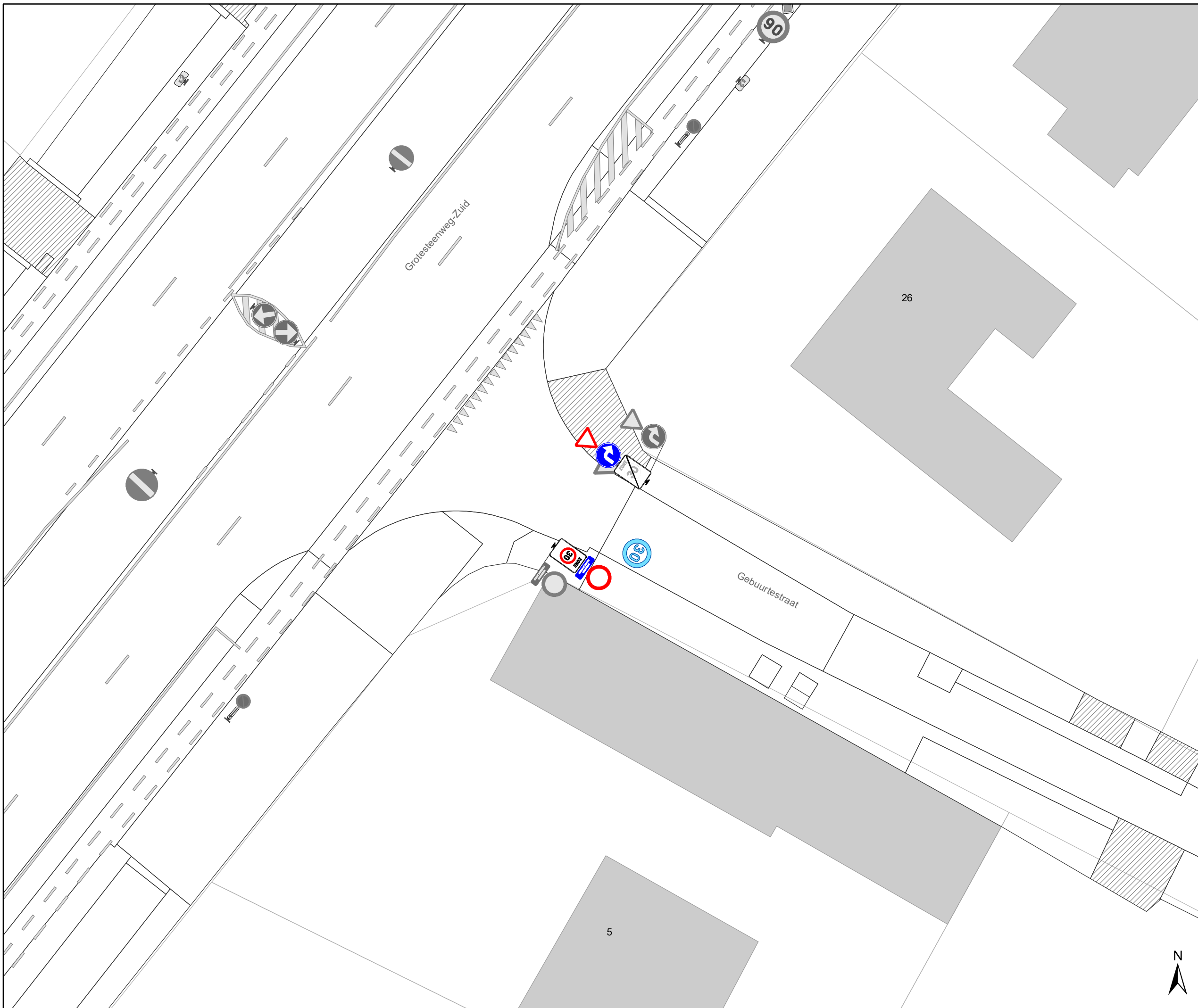


gent: Mobiliteitsbedrijf stad Gent
Verkeerstechnische taken




Zwijnaarde_Noord Zone 30 uitbreiding

Dossiernummer MB-20-07667


DATUM	SCHAAL	PLAN	ADVISEUR	TEKENAAR	PF
14/10/2020	1/250	20/21	JDL	neveew	A4

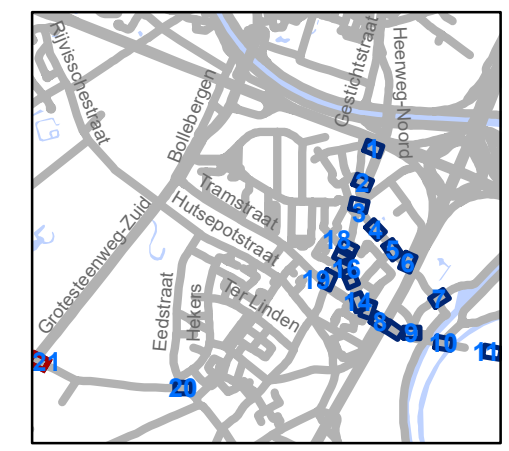


Legende

-  Bestaande verkeersborden
-  Geplande verkeersborden
-  Te verwijderen verkeersborden
-  Bestaande wegmarkeringen
-  Geplande wegmarkeringen
-  Te verwijderen wegmarkeringen

Overige

-  Ander gepland dossier



gent: Mobiliteitsbedrijf stad Gent
Verkeerstechnische taken

Zwijnaarde_Noord Zone 30 uitbreiding

Dossiernummer MB-20-07667

DATUM	SCHAAL	PLAN	ADVISEUR	TEKENAAR	PF
14/10/2020	1/250	21/21	JDL	neveew	A4



(adjunct-) algemeen directeur

voorzitter

2020_CVB_11140 - Nieuw aanvullend reglement van de politie op het wegverkeer - gewestweg - Adolphe della Faillelaan - nieuwe verkeersmaatregel - 50 km/u