



---

**2026\_CBS\_04195 Nieuw aanvullend reglement van de politie op het wegverkeer - gemeenteweg - Arthur Verhaegenstraat - nieuwe verkeersmaatregelen - Vaststelling**

**Beslissing:** Goedgekeurd in besloten vergadering van 13 mei 2026

**Zijn aanwezig bij de beslissing van dit punt:**

Mathias De Clercq, burgemeester-voorzitter  
Hafsa El-Bazioui, schepenen; Astrid De Bruycker, schepenen; Sofie Bracke, schepenen; Joris Vandenbroucke, schepenen; Bram Van Braeckevelt, schepenen; Filip Watteeuw, schepenen  
Mieke Hullebroeck, algemeen directeur; Liesbet Vertriest, adjunct-algemeendirecteur

**Bevoegd:** Joris Vandenbroucke

**Betrokken:** Mathias De Clercq

**Juridisch kader**

**De volgende bepalingen zijn van toepassing inzake de bevoegdheid:**

- De Nieuwe Gemeentewet 24 juni 1988, artikel 119;
- Het Decreet van 16 mei 2008 betreffende de aanvullende reglementen op het wegverkeer en de plaatsing en bekostiging van verkeerstekens, artikel 5, § 1, 2e lid;
- Het Decreet over het lokaal bestuur van 22 december 2017, artikel 41, 2°;
- Het gemeenteraadsbesluit van 15 december 2015, houdende de delegatie van de vaststellingsbevoegdheid inzake gemeentelijke aanvullende reglementen op het wegverkeer.

**De beslissing wordt genomen op grond van:**

- Wet betreffende de politie over het wegverkeer, gecoördineerd bij Koninklijk Besluit van 16 maart 1968;
- Decreet van 16 mei 2008 betreffende de aanvullende reglementen op het wegverkeer en de plaatsing en bekostiging van de verkeerstekens;
- Koninklijk Besluit van 1 december 1975 houdende algemeen reglement op de politie van het wegverkeer en van het gebruik van de openbare weg;
- Ministerieel Besluit van 11 oktober 1976 waarbij de minimumafmetingen en de bijzondere plaatsingsvoorwaarden van de verkeerstekens worden bepaald;
- Uitvoeringsbesluit van 23 januari 2009 betreffende de aanvullende reglementen op het wegverkeer en de plaatsing en bekostiging van de verkeerstekens;
- Omzendbrief MOB/2009/1 van 3 april 2009;

## **Motivering**

- Bij dit collegebesluit wordt volgende nieuwe verkeersmaatregelen getroffen: het signaleren van een parkeerverbod op de rijbaan ter hoogte van de kruising van de fietsdoorsteek komende van het dubbelrichtingsfietspad langs de R4-Binnenring. Zo is het steeds duidelijk dat deze kruising en kruispunt vormt en hebben fietsers er altijd vlotte doorgang. Tevens wordt aan de zijde van de Maaltebruggestraat het toegangsverbod voor (vracht)wagens en motorfietsen met een correcter verbodsbord aangeduid.
  
- Bij collegebesluit van 8 februari 2018 werd de bestaande toestand geregulariseerd

## **Bijgevoegde bijlage(n):**

- Aanvullend reglement Arthur Verhaegenstraat dossier P343508.pdf (deel van de beslissing)
- Signalisatieplan Arthur Verhaegenlaan dossier P343508 (deel van de beslissing)

## **Beslissing**

**Beslist het volgende:**

### **Artikel 1:**

Heft op het aanvullend reglement van de politie op het wegverkeer betreffende de gemeenteweg Arthur Verhaegenstraat, goedgekeurd in zitting van 8 februari 2018, van zodra het nieuwe reglement in werking treedt.

### **Artikel 2:**

Stelt vast het bijgevoegd aanvullend reglement van de politie op het wegverkeer en het signalisatieplan betreffende de gemeenteweg Arthur Verhaegenstraat.



Vastgesteld in het College van Burgemeester en Schepenen van 13 mei 2026

Bekendgemaakt op 13 mei 2026

Geldig vanaf 18 mei 2026

Referentienummer 026\_CBS\_04195

## Reglement

### Artikel 1.

Op de Arthur Verhaegenstraat ter hoogte van het kruispunt met de Maaltebruggestraat geldt: de bestuurders moeten voorrang verlenen aan iedere bestuurder die rijdt op de openbare weg of de rijbaan die ze oprijden; de plaats waar de bestuurders, zo nodig, moeten stoppen om voorrang te verlenen, wordt aangeduid.

Dit wordt aangeduid door verkeerstekens:

- B1
- WM76.2

### Artikel 2.

Op de Arthur Verhaegenstraat vanaf het kruispunt met de Maaltebruggestraat in de richting van de Binnenring-Sint-Denijs (R4) geldt: de toegang is verboden voor bestuurders van motorvoertuigen met meer dan twee wielen en van motorfietsen met zijspan; de toegang is verboden voor bestuurders van motorfietsen; de maatregel geldt niet voor plaatselijk verkeer.

Dit wordt aangeduid door verkeerstekens:

- Verkeersbord C7
- Verkeersbord GIV
- Verkeersbord C5

### Artikel 3.

Op de Arthur Verhaegenstraat van de Maaltebruggestraat tot en met de doorgang naar het dubbelrichtingsfietspad langs de Binnenring-Sint-Denijs (R4) geldt: het parkeren is verboden; het begin van de parkeerreglementering wordt aangeduid; de parkeerreglementering geldt over een afstand van meer dan 300 meter; het einde van de parkeerreglementering wordt aangeduid.

Dit wordt aangeduid door verkeerstekens:

- E1
- GXa
- GXd
- GXb

**Artikel 4.**

**Op de Arthur Verhaegenstraat ter hoogte van de doorsteek vanaf het dubbelrichtingsfietspad langs de Binnenring-Sint-Denijs (R4) tot de oprit van huisnummer 43 geldt:  
het parkeren op de rijbaan is verboden.**

**Dit wordt aangeduid door verkeerstekens:**

- **WM75.1.2**

**Artikel 5.**

**Op de Arthur Verhaegenstraat ter hoogte van de noordelijke gevel van Maaltebruggestraat huisnummer 264;**

**op de Arthur Verhaegenstraat van huisnummer 3 tot en met huisnummer 5;**

**op de Arthur Verhaegenstraat ter hoogte van huisnummer 9;**

**op de Arthur Verhaegenstraat van huisnummer 11 tot en met huisnummer 13;**

**op de Arthur Verhaegenstraat van huisnummer 15 tot en met huisnummer 17;**

**op de Arthur Verhaegenstraat ter hoogte van huisnummer 33;**

**op de Arthur Verhaegenstraat van halverwege huisnummer 35 tot en met huisnummer 37;**

**op de Arthur Verhaegenstraat van huisnummer 39 tot en met huisnummer 41 geldt:**

**voertuigen moeten parkeren binnen de afgebakende plaatsen.**

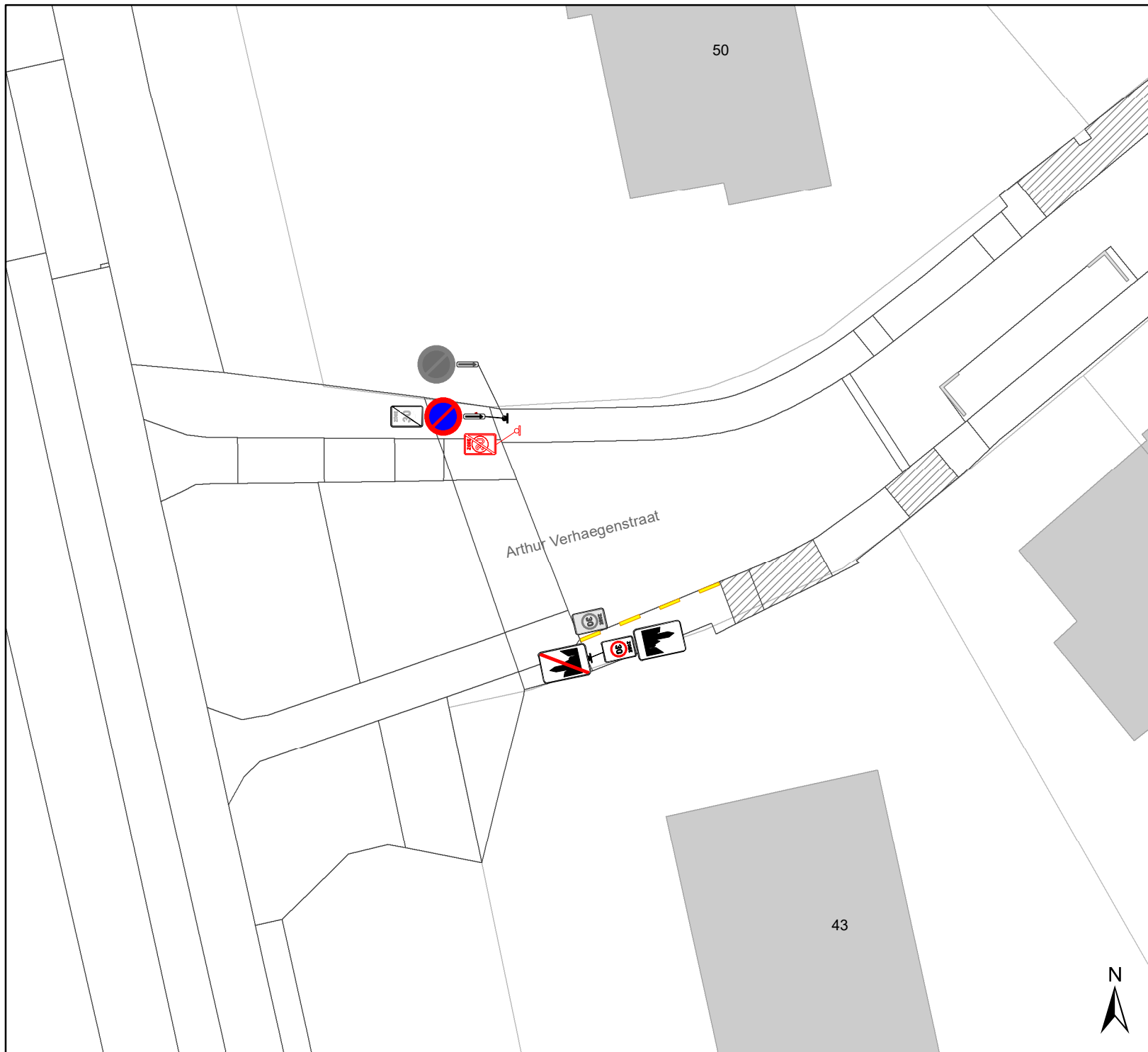
**Dit wordt aangeduid door verkeerstekens:**

- **WM77.5**

---

(einde reglement)




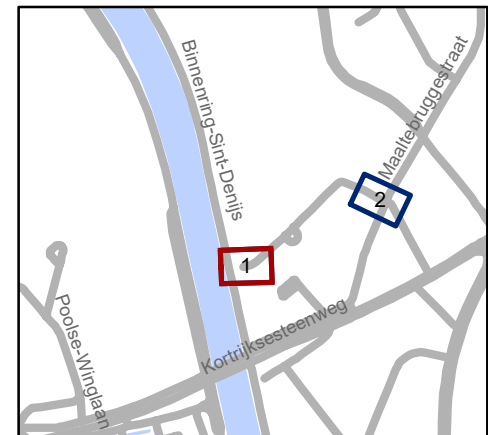


## Legende

-  Bestaande verkeersborden
-  Geplande verkeersborden
-  Te verwijderen verkeersborden
-  Bestaande wegmarkeringen
-  Geplande wegmarkeringen
-  Te verwijderen wegmarkeringen

## Overige

-  Ander gepland dossier (in voorbereiding bij MOBBED)

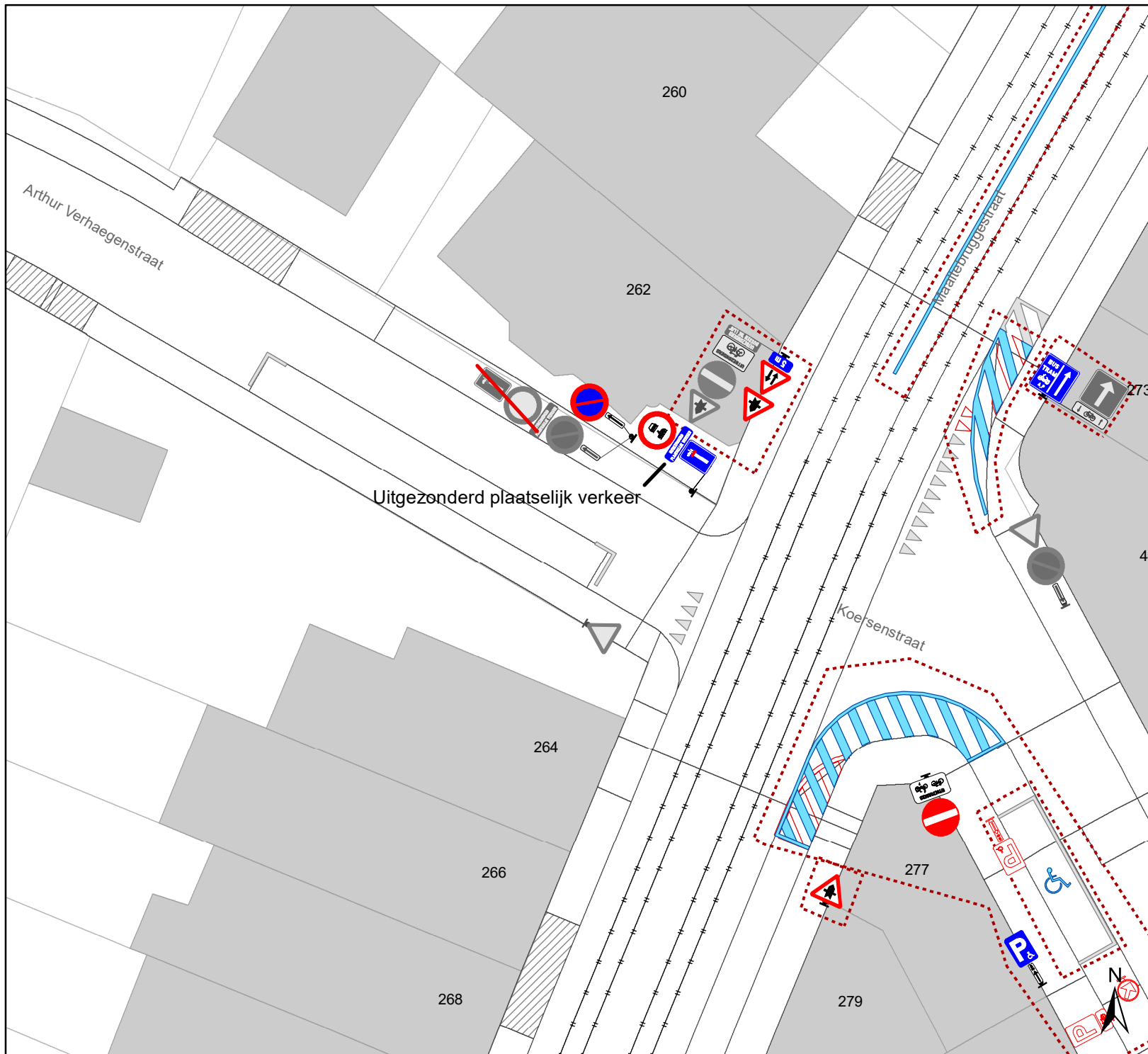


**gent:** Mobiliteitsbedrijf stad Gent  
Verkeerstechnische taken

**Arthur Verhaegenstraat  
Aanpassingen**

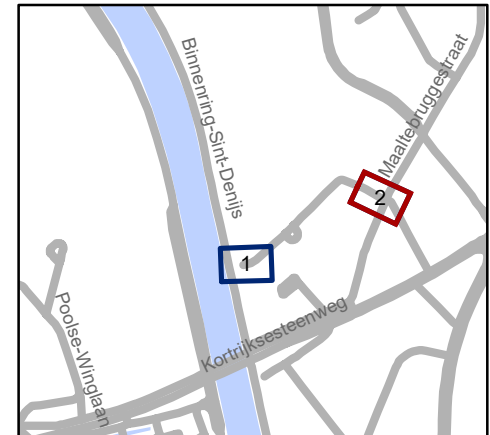
Dossiernummer P-343508

DATUM	SCHAAL	PLAN	P. FORMAAT
20/04/2026	1/250	1/2	A3



## Legende

- Bestaande verkeersborden
- Geplande verkeersborden
- Te verwijderen verkeersborden
- Bestaande wegmarkeringen
- Geplande wegmarkeringen
- Te verwijderen wegmarkeringen
  
- Overige**
- Ander gepland dossier (in voorbereiding bij MOBBED)



**gent:** Mobiliteitsbedrijf stad Gent  
Verkeerstechnische taken

### Arthur Verhaegenstraat Aanpassingen

Dossiernummer P-343508

DATUM	SCHAAL	PLAN	P. FORMAAT
20/04/2026	1/250	2/2	A3