



OPGELET: DIT DOCUMENT IS NIET MEER GELDIG SINDS 19 JUNI 2024

2023_CBS_11737 Nieuw aanvullend reglement van de politie op het wegverkeer - gewestweg - Antwerpsesteenweg - wijziging parkeerplaatsen voorbehouden voor ultrakortparkeren - Vaststelling

Beslissing: Goedgekeurd in besloten vergadering van 7 december 2023

Zijn aanwezig bij de beslissing van dit punt:

Mathias De Clercq, burgemeester-voorzitter; Filip Watteeuw, schepen; Sofie Bracke, schepen
Tine Heyse, schepen; Astrid De Bruycker, schepen; Sami Souguir, schepen; Bram Van Braeckevelt, schepen; Isabelle Heyndrickx, schepen; Hafsa El-Bazioui, schepen; Evita Willaert, schepen; Rudy Coddens, schepen
Mieke Hullebroeck, algemeen directeur; Liesbet Vertriest, waarnemend adjunct-algemeendirecteur

Bevoegd: Filip Watteeuw

Betrokken: Mathias De Clercq

Juridisch kader

De volgende bepalingen zijn van toepassing inzake de bevoegdheid:

- De Nieuwe Gemeentewet 24 juni 1988, artikel 119;
- Het Decreet van 16 mei 2008 betreffende de aanvullende reglementen op het wegverkeer en de plaatsing en bekostiging van verkeerstekens, artikel 4, § 1, 2de lid;
- Het Decreet over het lokaal bestuur van 22 december 2017, artikel 41, 2°;
- Het gemeenteraadsbesluit van 15 december 2015, houdende de delegatie van de vaststellingsbevoegdheid inzake gemeentelijke aanvullende reglementen op het wegverkeer.

De beslissing wordt genomen op grond van:

- Wet betreffende de politie over het wegverkeer, gecoördineerd bij koninklijk besluit van 16 maart 1968;
- Decreet van 16 mei 2008 betreffende de aanvullende reglementen op het wegverkeer en de plaatsing en bekostiging van de verkeerstekens;
- Koninklijk Besluit van 1 december 1975 houdende algemeen reglement op de politie van het wegverkeer en van het gebruik van de openbare weg;
- Ministerieel Besluit van 11 oktober 1976 waarbij de minimumafmetingen en de bijzondere plaatsingsvoorwaarden van de verkeerstekens worden bepaald;

- Uitvoeringsbesluit van 23 januari 2009 betreffende de aanvullende reglementen op het wegverkeer en de plaatsing en bekostiging van de verkeerstekens;
- Omzendbrief MOB/2009/1 van 3 april 2009.

Motivering

De nieuwe maatregel die bij dit besluit getroffen wordt, is het inrichten van 4 parkeerplaatsen met parkeersensoren door middel van het verkeersbord E9a met onderbord 'max 30 min van 7u tot 19u' en onderbord Xc. Het betreft 2 parkeerplaatsen ter hoogte van huisnummers 340A-344 t.e.m. huisnummer 348 en 2 parkeerplaatsen ter hoogte van huisnummers 390-392A t.e.m. huisnummers 396-396A in het kader van de uitrol van het proefproject Shop & Go in uitvoering van het Parkeerplan, goedgekeurd door de gemeenteraad in zitting van 24 november 2014. Ter hoogte van de 'shop & go zone' wordt een infobord voorzien waarop de modaliteiten van de betreffende parkeerplaatsen opgenomen worden. Volgens het Parkeerplan omvat het nieuwe parkeerbeleid: 'Streef naar een betere benutting van het beschikbare parkeeraanbod', dit via 'Onderzoek naar geautomatiseerde handhaving: Nieuwe trends in geautomatiseerde handhaving (bijvoorbeeld parkeersensoren, kentekenparkeren, ...) worden van nabij opgevolgd. De Stad zal starten met een proefproject waarbij parkeersensoren worden gebruikt op laad- en loszones. Deze parkeersensoren monitoren de effectieve parkeerduur waardoor men de handhaving op een efficiënte en gerichte manier kan bijsturen'. Deze parkeerplaatsen staan ten dienste van bezoekers die snel iets willen brengen of ophalen. Ze worden op specifieke plaatsen aangelegd om in deze korte parkeerbehoefte te voorzien, waarmee volgende effecten beoogd worden: verhogen van de parkeerrotatie, verhogen van de parkeerkans, verhogen van de gastvrijheid, voorkomen van 'overstays' (parkeergedrag beïnvloeden), 'overstays' efficiënter monitoren en handhaven. Op 6 juli 2023 werd het akkoord verkregen van het Agentschap Wegen en Verkeer Oost-Vlaanderen District Gent voor deze verkeersmaatregel.

Bij collegebesluit van 9 november 2023 werden 2 parkeerplaatsen voorbehouden voor autodelen ingericht aan de overzijde van huisnummers 325 en 327. Deze plaatsen compenseerden het verdwijnen van 2 autodeelplaatsen in de Achterstraat ten gevolge van een nieuwe verkaveling.

Bij collegebesluit van 13 april 2023 werd een parkeerplaats voor personen met een handicap ingericht ter hoogte van huisnummers 590-592 vermits de aanvrager voldoet aan de gestelde voorwaarden volgens het Reglement houdende de voorwaarden tot het toekennen van parkeerplaatsen voor personen met een handicap goedgekeurd in de gemeenteraad van 25 april 2016.

Bij collegebesluit van 9 december 2021 werd enerzijds de situatie van het deel tussen de Lijnmolenstraat en de Georges Wibierdreef geregulariseerd en anderzijds een verdrijvingsvlak aangebracht ter hoogte huisnummer 768 (Lokaal Diensten Centrum Wibier). Deze maatregel werd getroffen om de zichtbaarheid te verhogen bij het uitrijden van het Lokaal Diensten Centrum op het aankomend verkeer. Op 14 juli 2021 werd het akkoord verkregen van het Agentschap Wegen en Verkeer Oost-Vlaanderen District Gent voor deze verkeersmaatregel.

Bij collegebesluit van 18 maart 2021 werd een Rechtdoor door Rood ingevoerd voor fietsers ter hoogte van het kruispunt met de Antwerpsevoetweg en de Herman Teirlinckstraat zodat fietsers hun weg in noordelijke richting kunnen verderzetten, na overleg en akkoord met Agentschap

Wegen en Verkeer. Dit op basis van de beslissing in 2020 van de Vlaamse minister van Mobiliteit en Openbare Werken, mevrouw Lydia Peeters, om rechtsaf/rechtdoor door rood te regelen door middel van verkeersborden B22/B23 en niet door middel van verkeerslichten.

Bij collegebesluit van 1 oktober 2020 werd als nieuwe maatregel getroffen, het aanbrengen van verdrijvingsvlakken ter hoogte van nr 54, ingevolge het herhaaldelijke foutparkeren voor de inrit en de veelvoudige ingrepen van de politie die hiervan het gevolg zijn. De maatregel is bedoeld om de onduidelijkheid die heerst op deze plaats vanwege de speciale poort weg te nemen. De maatregel werd als duidelijke uitzondering op de regel goedgekeurd door AWW per mail op 21/9/2020.

Als nieuwe maatregel wordt het voorbehouden parkeren voor marktkramers op de ventweg tussen de Beelbroekstraat en de Achtenkouterstraat verwijderd, wegens niet meer relevant. Het beperkt éénrichtingsverkeer aan de kop van de ventweg wordt gesignaleerd door F19/C1 borden met uitzonderingen voor fietsers, speedpedelecs en bromfietzers klasse A. Dit reglement regulariseert voorts de bestaande toestand van de ventweg.

Bij collegebesluit van 20 juni 2019 werd het verwijderen van de parkeerplaats voor personen met een handicap ter hoogte van huisnummer 600 goedgekeurd.

Bij collegebesluit van 21 december 2017 werd de bestaande toestand geregulariseerd en als nieuwe maatregel werd een nieuwe parkeerplaats voor autodelen ingericht ter hoogte van huisnummer 762.

Bijgevoegde bijlage(n):

- Aanvullend reglement Antwerpsesteenweg dossier P-423966 (deel van de beslissing)
- Signalisatieplan Antwerpsesteenweg dossier P-423966 (deel van de beslissing)

Beslissing

Beslist het volgende:

Artikel 1:

Heft op het aanvullend reglement van de politie op het wegverkeer betreffende de gewestweg Antwerpsesteenweg, goedgekeurd in zitting van 9 november 2023, van zodra het nieuwe reglement in werking treedt.

Artikel 2:

Stelt vast het bijgevoegd aanvullend reglement van de politie op het wegverkeer en het signalisatieplan betreffende de gewestweg Antwerpsesteenweg.

2023_CBS_11737 - Nieuw aanvullend reglement van de politie op het wegverkeer - gewestweg - Antwerpsesteenweg - wijziging parkeerplaatsen voorbehouden voor ultrakortparkeren

Aanvullend reglement van de politie op het wegverkeer - gewestweg – Antwerpsesteenweg

Vastgesteld in het College van Burgemeester en Schepenen van 7 december 2023

Goedgekeurd door het Departement MOW op

Bekendgemaakt op 8 december 2023

Geldig vanaf 13 december 2023 tot en met 18 juni 2024

Referentienummer 2023_CBS_11737

Reglement

Artikel 1

Op de Antwerpsesteenweg ter hoogte van huisnummers 380-382;
op het kruispunt van de Antwerpsesteenweg met de Grondwetlaan;
op het kruispunt van de Grondwetlaan met de Antwerpsesteenweg geldt: de bestuurders moeten de lichten van de driekleurige verkeerslichten naleven; de plaats waar de bestuurders moeten stoppen ingevolge het verkeerslicht wordt aangeduid.

Dit wordt aangeduid door verkeerstekens:

- VL61.1
- WM76.1

Artikel 2

Op de Antwerpsesteenweg ter hoogte van huisnummers 380-382;
op het kruispunt van de Antwerpsesteenweg met de Grondwetlaan;
op het kruispunt van de Grondwetlaan met de Antwerpsesteenweg geldt: de voetgangers moeten de lichten van de tweekleurige voetgangerslichten naleven.

Dit wordt aangeduid door verkeerstekens:

- VL63.1

Artikel 3

Op de doorsteek tussen de Antwerpsesteenweg en de Visitatiestraat ter hoogte van het kruispunt met de Antwerpsesteenweg;
op de Bloemistenstraat ter hoogte van het kruispunt met de Antwerpsesteenweg;
op de Verkortingstraat ter hoogte van het kruispunt met de Antwerpsesteenweg;
op de Achterstraat ter hoogte van het kruispunt met de Antwerpsesteenweg;
op de Antwerpsevoetweg ter hoogte van het kruispunt met de Antwerpsesteenweg;
op de August Van Geertstraat ter hoogte van het kruispunt met de Antwerpsesteenweg;
op de Potuitstraat ter hoogte van het kruispunt met de Potuitstraat;
op de Isidoor De Vosstraat ter hoogte van het kruispunt met de Antwerpsesteenweg;
op de Antwerpsesteenweg (ventweg) ter hoogte van het kruispunt met de Beelbroekstraat
geldt: de bestuurders moeten voorrang verlenen aan iedere bestuurder die rijdt op de openbare weg of de rijbaan die ze oprijden; de plaats waar de bestuurders, zo nodig, moeten stoppen om voorrang te verlenen, wordt aangeduid.

Dit wordt aangeduid door verkeerstekens:

- B1
- WM76.2

Artikel 4

Op alle wegen die uitkomen op de Antwerpsesteenweg en dit tussen het kruispunt met de Pilorijnstraat enerzijds, en met de Visitatiestraat anderzijds (deze kruispunten inbegrepen), geldt: de bestuurders moeten voorrang verlenen aan iedere bestuurder die rijdt op de openbare weg of de rijbaan die ze oprijden; de plaats waar de bestuurders, zo nodig, moeten stoppen om voorrang te verlenen, wordt aangeduid. Op de Antwerpsesteenweg van de Pilorijnstraat tot de Visitatiestraat geldt: de voorrangsweg wordt aangeduid.

Dit wordt aangeduid door verkeerstekens:

- B1
- WM76.2
- B9

Artikel 5

Op de Zavelput ter hoogte van het kruispunt met de Antwerpsesteenweg; op de Lijnmolenstraat ter hoogte van het kruispunt met de Antwerpsesteenweg; op de Georges Wibierdreef ter hoogte van het kruispunt met de Antwerpsesteenweg geldt: de bestuurders moeten stoppen en voorrang verlenen; de plaats waar de bestuurders moeten stoppen ingevolge het verkeersbord B5 wordt aangeduid.

Dit wordt aangeduid door verkeerstekens:

- B5
- WM76.1

Artikel 6

Op de Antwerpsesteenweg van het kruispunt met de Visitatiestraat tot het kruispunt met de Georges Wibierdreef geldt: de voorrangsweg wordt aangeduid.

Dit wordt aangeduid door verkeerstekens:

- B9

Artikel 7

Op de Antwerpsesteenweg ter hoogte van het kruispunt met de Antwerpsevoetweg, aan de oostelijke zijde van het kruispunt; op de Antwerpsesteenweg ter hoogte van het kruispunt met de Herman Teirlinckstraat, aan de noordelijke zijde van het kruispunt geldt: fietsers en bestuurders van speed pedelecs mogen de driekleurige verkeerslichten voorbijrijden om rechtdoor te rijden, wanneer het verkeerslicht op rood of oranjegeel staat, op voorwaarde dat zij hierbij voorrang verlenen aan de andere weggebruikers die zich verplaatsen op de openbare weg of op de rijbaan vanaf het rode of oranjegele licht.

Dit wordt aangeduid door verkeerstekens:

- B23

Artikel 8

Op de Antwerpsesteenweg (ventweg) van huisnummer 1056 tot het kruispunt met de Achtenkouterstraat in de richting van de Achtenkouterstraat geldt: verboden rijrichting voor iedere bestuurder; de maatregel geldt niet voor fietsers, bestuurders van tweewielige bromfietsen klasse A en speed pedelecs. In de tegenovergestelde richting geldt toegelaten rijrichting op de openbare weg met eenrichtingsverkeer; fietsers, bestuurders van tweewielige bromfietsen klasse A en speed pedelecs mogen in de twee richtingen rijden.

Dit wordt aangeduid door verkeerstekens:

- C1
- M12
- F19
- M18

Artikel 9

Op de Antwerpsesteenweg ter hoogte van het kruispunt met de Achterstraat, aan de zuidelijke zijde van het kruispunt geldt: de bestuurders zijn verplicht rechtdoor te rijden

Dit wordt aangeduid door verkeerstekens:

- D1

Artikel 10

Op de Antwerpsesteenweg ter hoogte van het kruispunt met het noordelijke kruispunt met de Visitatiestraat, aan de oostelijke zijde van het kruispunt geldt: de bestuurders zijn verplicht rechtdoor te rijden ; de maatregel geldt niet voor fietsers en bestuurders van tweewielige bromfietsen klasse A.

Dit wordt aangeduid door verkeerstekens:

- D1
- M3

Artikel 11

Op de Antwerpsesteenweg van de Pilorijnstraat tot de Visitatiestraat langs beide zijden van de weg geldt:

fietsers en bestuurders van tweewielige bromfietsen klasse A moeten het enkelrichtings- fietspad volgen, voor zover het in de door hen gevolgde rijrichting is gesignaleerd.

Dit wordt aangeduid door verkeerstekens:

- D7

Artikel 12

Op de Antwerpsesteenweg, vanaf huisnummers 340A-344 tot en met huisnummer 348; op de Antwerpsesteenweg, vanaf huisnummers 390-392A tot en met huisnummers 396-396A geldt: het parkeren is toegelaten; de parkeerreglementering is beperkt in de tijd en geldt van 7 tot 19u. voor een maximumduur van 30 minuten; de parkeerreglementering geldt over een afstand van 12 m.

Dit wordt aangeduid door verkeerstekens:

- E9a
- GVIIc
- GXc

Artikel 13

Op de Antwerpsesteenweg van huisnummer 1 tot en met huisnummer 5 geldt: het parkeren is toegelaten; het parkeren is voorbehouden voor voertuigen waarop de bewonerskaart is aangebracht ; het begin van de parkeerreglementering wordt aangeduid; het einde van de parkeerreglementering wordt aangeduid.

Dit wordt aangeduid door verkeerstekens:

- E9a
- GVIIId
- GXa
- GXb

Artikel 14

Op de Antwerpsesteenweg ter hoogte van huisnummer 762 geldt: het parkeren is toegelaten; het parkeren is voorbehouden voor voertuigen waarop de parkeerkaart voor autodelen is aangebracht ; de parkeerreglementering geldt over een afstand van 6 m.

Dit wordt aangeduid door verkeerstekens:

- E9a
- GVIIId
- GXc

Artikel 15

Op de Antwerpsesteenweg ter hoogte van huisnummers 325-327, aan de kant van de pare nummers geldt: het parkeren is toegelaten; het parkeren is voorbehouden voor voertuigen waarop de parkeerkaart voor autodelen is aangebracht ; de parkeerreglementering geldt over een afstand van 12 m.

Dit wordt aangeduid door verkeerstekens:

- E9a
- GVIIId
- GXc

Artikel 16

Op de Antwerpsesteenweg ter hoogte van huisnummer 590-592 geldt het parkeren is toegelaten; het parkeren is voorbehouden voor voertuigen die gebruikt worden door personen met een handicap ; de parkeerreglementering geldt over een afstand van 6 m.

Dit wordt aangeduid door verkeerstekens:

- E9a
- GVIIId
- GXc

Artikel 17

Op de Antwerpsesteenweg ter hoogte van het kruispunt met de Grondwetlaan, aan de zuidelijke zijde van het kruispunt;
op de Grondwetlaan ter hoogte van het kruispunt met de Antwerpsesteenweg geldt: voorsorteringpijlen op de rijbaan worden aangekondigd. Bestuurders moeten een welbepaalde rijstrook kiezen; het is iedere bestuurder verboden de doorlopende streep te overschrijden, alsook links van de streep te rijden wanneer deze de twee rijrichtingen scheidt het is iedere bestuurder verboden de onderbroken streep die het naderen van de doorlopende streep aankondigt te overschrijden, behalve om in te halen, om links af te slaan, om te keren of om van rijstrook te veranderen de bestuurders moeten de rijstrook volgen om in de door de pijlen aangewezen richting te rijden. Op het kruispunt moeten de bestuurders bovendien de of één van de richtingen volgen die aangewezen zijn op de rijstrook waarin zij zich bevinden.

Dit wordt aangeduid door verkeerstekens:

- F13
- WM72.2
- WM72.3
- WM77.1

Artikel 18

Op de Antwerpsesteenweg van het kruispunt met de Pilorijnstraat tot het kruispunt met de Georges Wibierdreef geldt:

het is iedere bestuurder verboden de onderbroken streep te overschrijden, behalve om in te halen, om links af te slaan, om te keren of om van rijstrook te veranderen.

Dit wordt aangeduid door verkeerstekens:

- WM72.3

Artikel 19

Op de Antwerpsesteenweg (ventweg) vanaf huisnummer 994 over een lengte van 20 meter geldt: het is iedere bestuurder verboden de onderbroken streep die het naderen van de doorlopende streep aankondigt te overschrijden, behalve om in te halen, om links af te slaan, om te keren of om van rijstrook te veranderen; het is iedere bestuurder verboden de doorlopende streep te overschrijden, alsook links van de streep te rijden wanneer deze de twee rijrichtingen scheidt.

Dit wordt aangeduid door verkeerstekens:

- WM72.3
- WM72.2

Artikel 20

Op de Antwerpsesteenweg van het kruispunt met de Visitatiestraat tot het kruispunt met de Georges Wibierdreef langs beide zijden van de weg geldt: fietsers en bestuurders van tweewielige bromfietsen klasse A moeten het fietspad volgen voor zover het rechts in hun rijrichting ligt.

Dit wordt aangeduid door verkeerstekens:

- **WM74**

Artikel 21

Op de Antwerpsesteenweg van het kruispunt met de Visitatiestraat tot het kruispunt met de Achterstraat langs beide zijden van de weg;

op de Antwerpsesteenweg van huisnummer 345 tot huisnummers 365-367 langs beide zijden van de weg;

op de Antwerpsesteenweg van huisnummer 580 tot het kruispunt met de Isidoor De Vosstraat langs beide zijden van de weg;

op de Antwerpsesteenweg (ventweg) van Beelbroekstraat tot Achtenkouterstraat langs beide zijden van de weg;

op de Antwerpsesteenweg van het kruispunt met de Lijnmolenstraat tot het kruispunt met de Georges Wibierdreef langs beide zijden van de weg geldt: de denkbeeldige rand van de rijbaan wordt aangeduid. Het deel van de openbare weg dat gelegen is aan de andere kant van deze streep is voorbehouden voor het stilstaan en parkeren, behalve op autosnelwegen en autowegen..

Dit wordt aangeduid door verkeerstekens:

- **WM75.2**

Artikel 22

Op de Antwerpsesteenweg ter hoogte van huisnummers 380-382;

op de Antwerpsesteenweg ter hoogte van het kruispunt met de Bloemistenstraat, aan de noordelijke zijde van het kruispunt;

op de Antwerpsesteenweg ter hoogte van het kruispunt met de Achterstraat, aan de zuidelijke zijde van het kruispunt;

op de Antwerpsesteenweg ter hoogte van huisnummer 343;

op de Antwerpsesteenweg ter hoogte van huisnummer 574;

op de Antwerpsesteenweg ter hoogte van huisnummer 517;

op de Grondwetlaan ter hoogte van het kruispunt met de Antwerpsesteenweg;

op de Antwerpsesteenweg ter hoogte van het kruispunt met de Zavelput;

op de Antwerpsesteenweg(ventweg) ter hoogte van het kruispunt met de Beelbroekstraat;

op de Antwerpsesteenweg ter hoogte van het kruispunt met de Joseph Gérardstraat, de

Schoolstraat, de Filips Benthuisstraat, de Engelbert van Arenbergstraat;

op de Antwerpsesteenweg ter hoogte van huisnummer 517;

op de Antwerpsesteenweg ter hoogte van huisnummer 543;

op de Antwerpsesteenweg ter hoogte van het kruispunt met de Georges Wibierdreef geldt: voetgangers moeten de oversteekplaats volgen om de rijbaan over te steken.

Dit wordt aangeduid door verkeerstekens:

- **WM76.3**

Artikel 23

**Op de Antwerpsesteenweg ter hoogte van het kruispunt met de Bloemistenstraat;
op de Antwerpsesteenweg ter hoogte van het kruispunt met de Verkortingstraat;
op de Antwerpsesteenweg ter hoogte van het kruispunt met de Grondwetlaan;
op de Antwerpsesteenweg ter hoogte van het kruispunt met de August Van Geertstraat;
op de Antwerpsesteenweg ter hoogte van huisnummer 604;
op de Antwerpsesteenweg ter hoogte van huisnummer 612;
op de Antwerpsesteenweg ter hoogte van het kruispunt met de Potuitstraat;
op de Antwerpsesteenweg ter hoogte van het kruispunt met de Isidoor De Vosstraat;
op de Antwerpsesteenweg ter hoogte van het kruispunt met de Zavelput;
op de Antwerpsesteenweg ter hoogte van het kruispunt met de Lijnmolenstraat;
op de Antwerpsesteenweg (ventweg) ter hoogte van huisnummer 1062;
op de Antwerpsesteenweg ter hoogte van huisnummer 54;
op de Antwerpsesteenweg ter hoogte van het kruispunt met de Pilorijnstraat;
op de Antwerpsesteenweg ter hoogte van de overzijde van huisnummers 525-527;
op de Antwerpsesteenweg ter hoogte van de overzijde van huisnummer 531;
op de Antwerpsesteenweg ter hoogte van de overzijde van huisnummers 543-545;
op de Antwerpsesteenweg ter hoogte van de overzijde van huisnummer 547;
op de Antwerpsesteenweg ter hoogte van het kruispunt met de Georges Wibierdreef;
op de Antwerpsesteenweg ter hoogte van de overzijde van de Georges Wibierdreef
geldt: bestuurders mogen niet rijden, stilstaan of parkeren op de markeringen van de verkeersgeleider of het verdrijvingsvlak.**

Dit wordt aangeduid door verkeerstekens:

- **WM77.4**

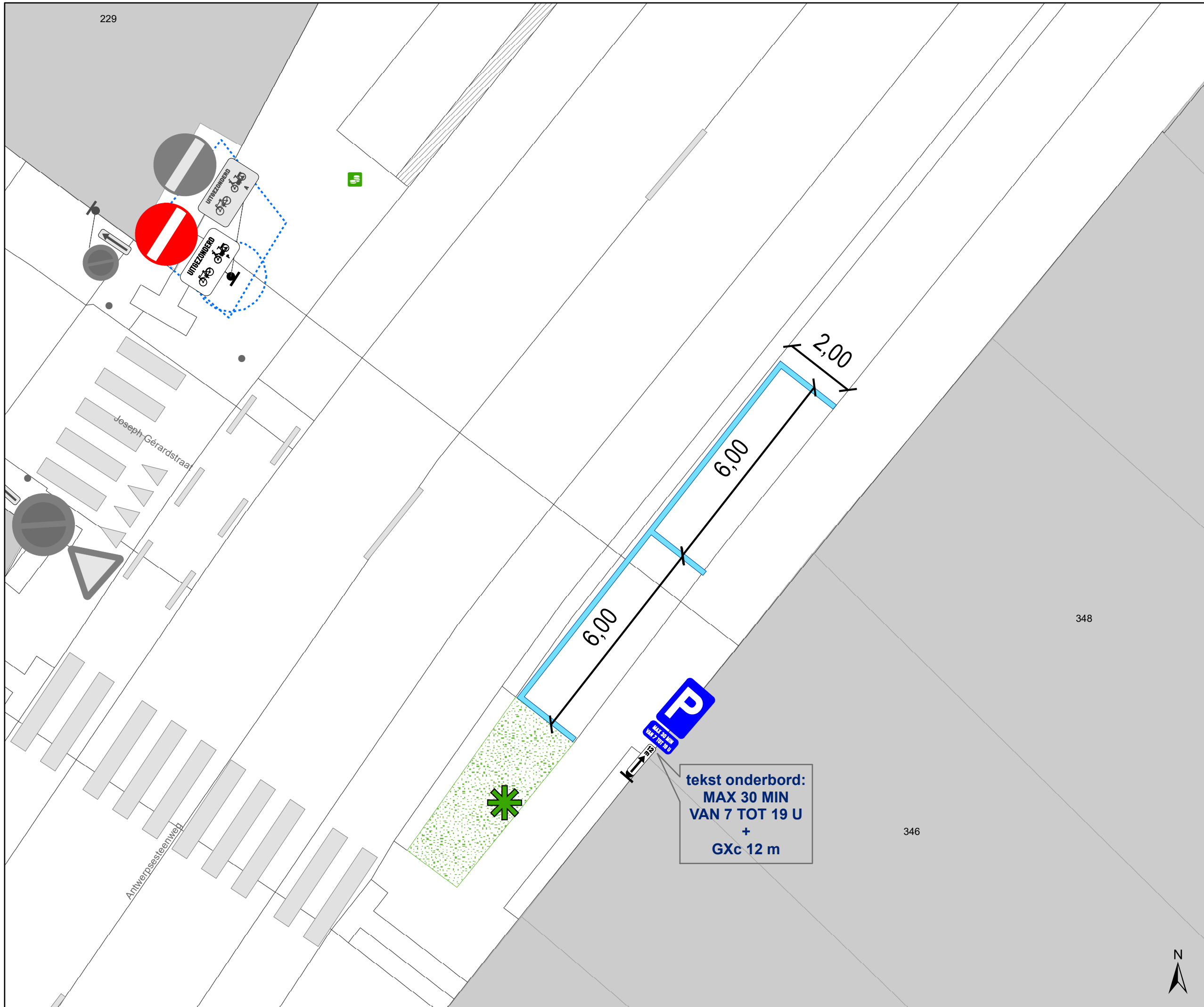
Artikel 24

**Op de Antwerpsesteenweg van de Pilorijnstraat tot de Visitatiestraat;
op de Antwerpsesteenweg, vanaf huisnummers 390-392A tot en met huisnummers 396-396A
geldt: voertuigen moeten parkeren binnen de afgebakende plaatsen.**

Dit wordt aangeduid door verkeerstekens:

- **WM77.5**

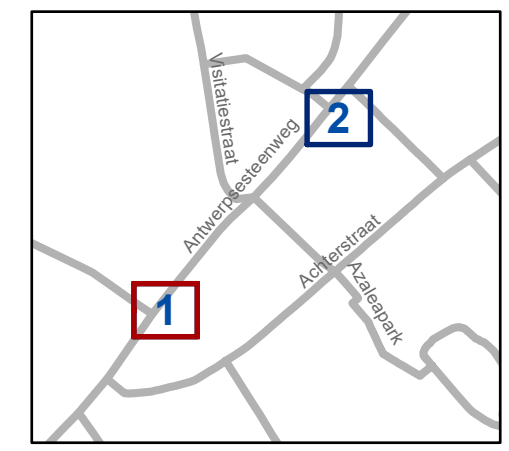
(einde reglement)



Legende

-  Bestaande verkeersborden
-  Bestaande wegmarkeringen
-  Bestaand paaltje
-  Inrit
-  Fietsenstalling Actief
-  Groenberm
-  Bestaande Boom
-  Parkeerautomaat Actief

-  Geplande wegmarkeringen
-  Geplande verkeersborden
-  Te verwijderen verkeersborden
-  Ander gepland dossier (ter uitvoering bij DWBW)



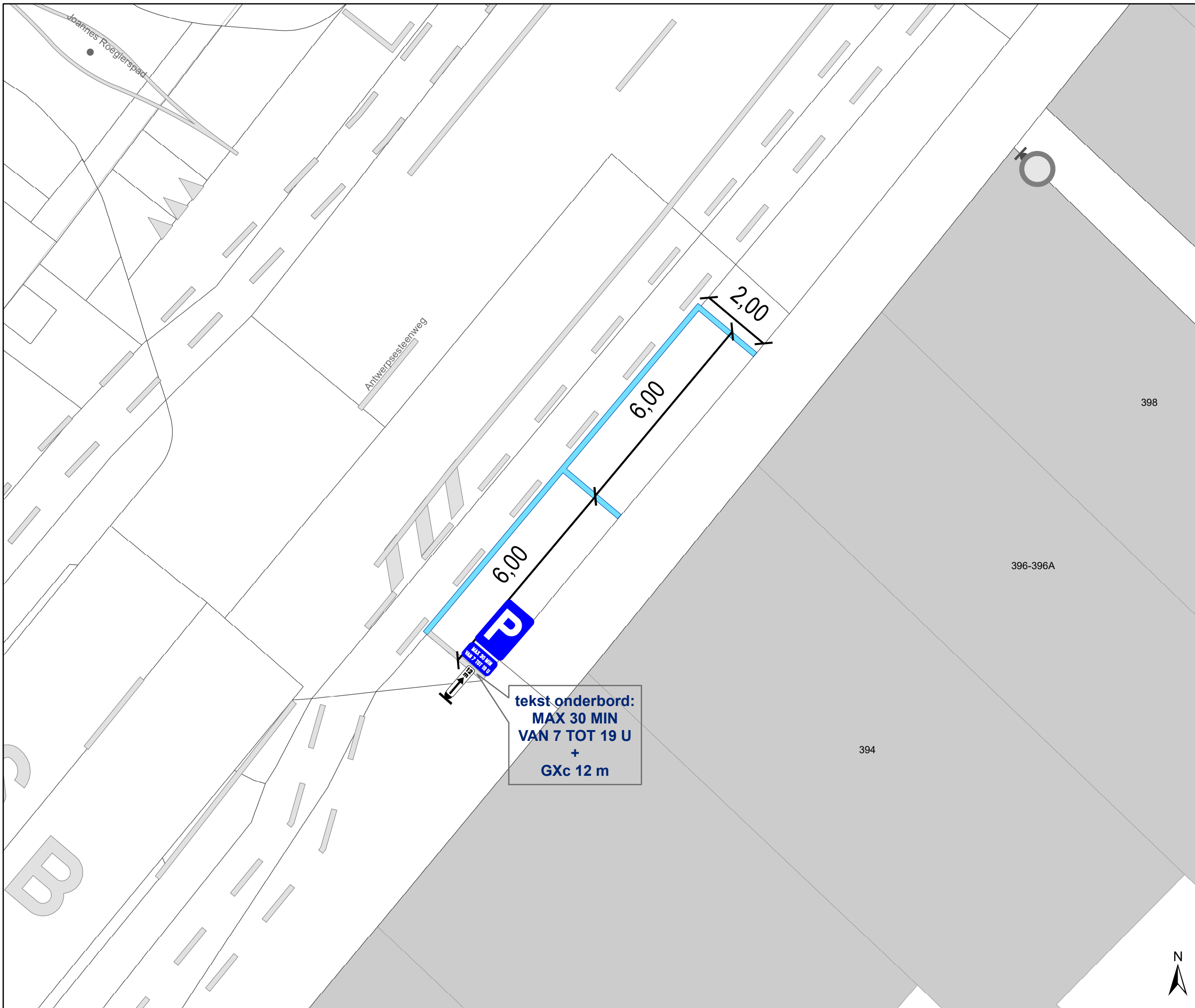
gent: Mobiliteitsbedrijf stad Gent
Verkeerstechnische taken

Antwerpsesteenweg Shop & Go





Dossiernummer P-423966

DATUM	SCHAAL	PLAN	P FORMAAT
13/11/2023	1/100	1/2	A3

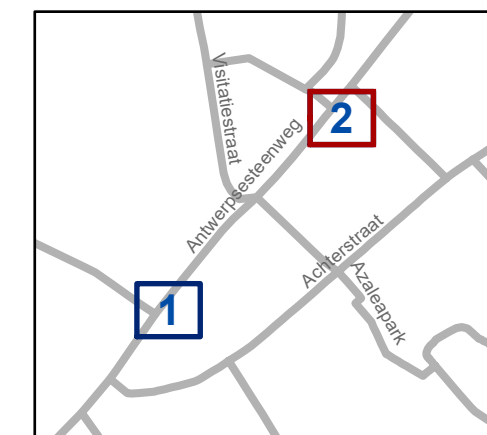




Legende

-  Bestaande verkeersborden
-  Bestaande wegmarkeringen
-  Bestaand paaltje
-  Inrit
-  Fietsenstalling Actief
-  Groenberm
-  Bestaande Boom
-  Parkeerautomaat Actief

-  Geplande wegmarkeringen
-  Geplande verkeersborden
-  Te verwijderen verkeersborden
-  Ander gepland dossier (ter uitvoering bij DWBW)



gent: Mobiliteitsbedrijf stad Gent
Verkeerstechnische taken

Antwerpsesteenweg Shop & Go

Dossiernummer P-423966

DATUM	SCHAAL	PLAN	P FORMAAT
13/11/2023	1/100	2/2	A3

