



OPGELET: DIT DOCUMENT IS NIET MEER GELDIG SINDS 15 DECEMBER 2021

2021_CVB_02934 Nieuw aanvullend reglement van de politie op het wegverkeer - gewestweg - Antwerpsesteenweg- nieuwe verkeersmaatregel - Goedkeuring

Beslissing: Goedgekeurd in besloten vergadering van 18 maart 2021

Zijn aanwezig bij de beslissing van dit punt:

de heer Mathias De Clercq, burgemeester-voorzitter
mevrouw Sofie Bracke, schepenen; mevrouw Elke Decruynaere, schepenen; mevrouw Astrid De Bruycker, schepenen; de heer Sami Souguir, schepenen; mevrouw Tine Heyse, schepenen; mevrouw Isabelle Heyndrickx, schepenen; mevrouw Annelies Storms, schepenen; de heer Bram Van Braeckevelt, schepenen; de heer Rudy Coddens, schepenen
mevrouw Mieke Hullebroeck, algemeen directeur; de heer Luc Kupers, adjunct-algemeendirecteur; de heer Danny Van Campenhout, adjunct-algemeendirecteur

Bevoegd: Filip Watteuw

Betrokken: Mathias De Clercq

Juridisch kader

De volgende bepalingen zijn van toepassing inzake de bevoegdheid:

- De Nieuwe Gemeentewet 24 juni 1988, artikel 119;
- Het Decreet over het lokaal bestuur van 22 december 2017, artikel 41, 2°;
- Het Decreet van 16 mei 2008 betreffende de aanvullende reglementen op het wegverkeer en de plaatsing en bekostiging van verkeerstekens, artikel 4, § 1, 2de lid en artikel 5, § 1, 2de lid.
- Het gemeenteraadsbesluit van 14 december 2015, houdende de delegatie van de vaststellingsbevoegdheid inzake gemeentelijke aanvullende reglementen op het wegverkeer.

De beslissing wordt genomen op grond van:

- Wet betreffende de politie over het wegverkeer, gecoördineerd bij koninklijk besluit van 16 maart 1968;
- Decreet van 16 mei 2008 betreffende de aanvullende reglementen op het wegverkeer en de plaatsing en bekostiging van de verkeerstekens;
- Koninklijk Besluit van 1 december 1975 houdende algemeen reglement op de politie van het wegverkeer en van het gebruik van de openbare weg;
- Ministerieel Besluit van 11 oktober 1976 waarbij de minimumafmetingen en de bijzondere plaatsingsvoorwaarden van de verkeerstekens worden bepaald;
- Uitvoeringsbesluit van 23 januari 2009 betreffende de aanvullende reglementen op het wegverkeer en de plaatsing en bekostiging van de verkeerstekens;
- Omzendbrief MOB/2009/1 van 3 april 2009;

- Het reglement houdende de voorwaarden tot het toekennen van parkeerplaatsen voor personen met een handicap, goedgekeurd in de gemeenteraad van 25 april 2016.

Motivering

Als nieuwe maatregel wordt een Rechtdoor door Rood ingevoerd voor fietsers ter hoogte van het kruispunt met de Antwerpsevoetweg en de Herman Teirlinckstraat zodat fietsers hun weg in noordelijke richting kunnen verderzetten, na overleg en akkoord met Agentschap Wegen en Verkeer. Dit op basis van de beslissing in 2020 van de Vlaamse minister van Mobiliteit en Openbare Werken, mevrouw Lydia Peeters, om rechtsaf/rechtdoor door rood te regelen door middel van verkeersborden B22/B23 en niet door middel van verkeerslichten.

Bij collegebesluit van 1 oktober 2020 werd als nieuwe maatregel getroffen, het aanbrengen van verdrijvingsvlakken ter hoogte van nr 54, ingevolge het herhaaldelijke foutparkeren voor de inrit en de veelvoudige ingrepen van de politie die hiervan het gevolg zijn. De maatregel is bedoeld om de onduidelijkheid die heerst op deze plaats vanwege de speciale poort weg te nemen. De maatregel werd als duidelijke uitzondering op de regel goedgekeurd door AWW per mail op 21/9/2020.

Als nieuwe maatregel wordt het voorbehouden parkeren voor marktkramers op de ventweg tussen de Beelbroekstraat en de Achtenkouterstraat verwijderd, wegens niet meer relevant. Het beperkt éénrichtingsverkeer aan de kop van de ventweg wordt gesignaleerd door F19/C1 borden met uitzonderingen voor fietsers, speedpedelecs en bromfietsers klasse A. Dit reglement regulariseert voorts de bestaande toestand van de ventweg.

Bij collegebesluit van 20 juni 2019 werd het verwijderen van de parkeerplaats voor personen met een handicap ter hoogte van huisnummer 600 goedgekeurd.

Bij collegebesluit van 21 december 2017 werd de bestaande toestand geregulariseerd en als nieuwe maatregel werd een nieuwe parkeerplaats voor autodelen ingericht ter hoogte van huisnummer 762.

Bijgevoegde bijlage(n):

- Aanvullend Reglement Antwerpsesteenweg dossier P-65571 - deel van de beslissing (deel van de beslissing)
- signalisatieplan cluster Antwerpsesteenweg Dossier P-65571 (deel van de beslissing)
- Historiek cluster Antwerpsesteenweg dossier P-65571
- AWW-fiche N70 Antwerpsesteenweg - Herman Teirlinckstraat RDDR Dossier P-65571
- AWW-fiche N70a Antwerpsesteenweg -Grondwetlaan -Antwerpsevoetweg RDDR Dossier P-65571

Beslissing

Beslist het volgende:

Artikel 1:

Heft op het aanvullend reglement van de politie op het wegverkeer betreffende de gewestweg Antwerpsesteenweg, goedgekeurd in zitting 1 oktober 2020, van zodra het nieuwe reglement in werking treedt.

Artikel 2:

Keurt goed het bijgevoegd aanvullend reglement van de politie op het wegverkeer betreffende de gewestweg Antwerpsesteenweg.

Aanvullend reglement van de politie op het wegverkeer - gewestweg – Antwerpsesteenweg

Goedgekeurd in het College van Burgemeester en Schepenen van 18 maart 2021

Goedgekeurd door de Afdeling Vlaams Huis voor de Verkeersveiligheid op 13 april 2021

Bekendgemaakt op 19 maart 2021

Geldig vanaf 24 maart 2021 tot en met 14 december 2021

Referentienummer 2021_CVB_02934

Reglement

Artikel 1. Op de Antwerpsesteenweg ter hoogte van huisnummers 380-382;

op het kruispunt van de Antwerpsesteenweg met de Grondwetlaan;

op het kruispunt van de Grondwetlaan met de Antwerpsesteenweg geldt:

de bestuurders moeten de lichten van de driekleurige verkeerslichten opvolgen;

de plaats waar de bestuurders moeten stoppen ingevolge het verkeerslicht wordt aangeduid.

Dit wordt gesignaleerd door:

- verkeerslichten overeenkomstig art.61 van de wegcode
- wegmarkeringen overeenkomstig art.76.1 van de wegcode

Artikel 2. Op de Antwerpsesteenweg ter hoogte van huisnummers 380-382;

op het kruispunt van de Antwerpsesteenweg met de Grondwetlaan;

op het kruispunt van de Grondwetlaan met de Antwerpsesteenweg geldt:

de voetgangers moeten de lichten van de tweekleurige voetgangerslichten opvolgen.

Dit wordt gesignaleerd door:

- verkeerslichten overeenkomstig art.63.1 van de wegcode

Artikel 3. Op de doorsteek tussen de Antwerpsesteenweg en de Visitatiestraat ter hoogte van het kruispunt met de Antwerpsesteenweg;

op de Bloemistenstraat ter hoogte van het kruispunt met de Antwerpsesteenweg;

op de Verkortingstraat ter hoogte van het kruispunt met de Antwerpsesteenweg;

op de Achterstraat ter hoogte van het kruispunt met de Antwerpsesteenweg;

op de Antwerpsevoetweg ter hoogte van het kruispunt met de Antwerpsesteenweg;

op de August Van Geertstraat ter hoogte van het kruispunt met de Antwerpsesteenweg;

op de Potuitstraat ter hoogte van het kruispunt met de Potuitstraat;

op de Isidoor De Vosstraat ter hoogte van het kruispunt met de Antwerpsesteenweg geldt:

op de Antwerpsesteenweg (ventweg) ter hoogte van het kruispunt met de Beelbroekstraat geldt:

de bestuurders moeten voorrang verlenen;

de plaats waar de bestuurders, zo nodig, moeten stoppen om voorrang te verlenen, wordt aangeduid.

Dit wordt gesignaleerd door:

- verkeersborden B1

- wegmarkeringen overeenkomstig art.76.2 van de wegcode

Artikel 4. Op alle wegen die uitkomen op de Antwerpsesteenweg en dit tussen het kruispunt met de Pilorijnstraat enerzijds, en met de Visitatiestraat anderzijds (deze kruispunten inbegrepen), geldt:

de bestuurders moeten voorrang verlenen;

de plaats waar de bestuurders, zo nodig, moeten stoppen om voorrang te verlenen, wordt aangeduid.

Op de Antwerpsesteenweg van de Pilorijnstraat tot de Visitatiestraat geldt:

de voorrangsweg wordt aangeduid.

Dit wordt gesignaleerd door:

- verkeersborden B1

- wegmarkeringen overeenkomstig art.76.2 van de wegcode

- verkeersborden B9

Artikel 5. Op de Zavelput ter hoogte van het kruispunt met de Antwerpsesteenweg;

op de Lijnmolenstraat ter hoogte van het kruispunt met de Antwerpsesteenweg geldt:

de bestuurders moeten stoppen en voorrang verlenen;

de plaats waar de bestuurders moeten stoppen ingevolge het verkeersbord B5 wordt aangeduid.

Dit wordt gesignaleerd door:

- verkeersborden B5

- wegmarkeringen overeenkomstig art.76.1 van de wegcode

Artikel 6. Op de Antwerpsesteenweg van het kruispunt met de Visitatiestraat tot het kruispunt met de Lijnmolenstraat geldt:

de voorrangsweg wordt aangeduid.

Dit wordt gesignaleerd door:

- verkeersborden B9

Artikel 7. Op de Antwerpsesteenweg ter hoogte van het kruispunt met de Antwerpsevoetweg, aan de oostelijke zijde van het kruispunt geldt:
op de Antwerpsesteenweg ter hoogte van het kruispunt met de Herman Teirlinckstraat, aan de noordelijke zijde van het kruispunt geldt:
fietsers mogen de driekleurige verkeerslichten voorbijrijden om rechtdoor te rijden, wanneer het verkeerslicht op rood of oranjegeel staat, op voorwaarde dat zij hierbij voorrang verlenen aan de andere weggebruikers die zich verplaatsen op de openbare weg of op de rijbaan vanaf het rode of oranjegele licht.
Dit wordt gesignaleerd door:
- verkeersborden B23

Artikel 8. Op de Antwerpsesteenweg (ventweg) van huisnummer 1056 tot het kruispunt met de Achtenkouterstraat in de richting van de Achtenkouterstraat geldt:
verboden rijrichting voor iedere bestuurder;
de maatregel geldt niet voor fietsers en bestuurders van tweewielige bromfietsen klasse A en speed pedelecs
.
In de tegenovergestelde richting geldt:
toegelaten rijrichting op de openbare weg met eenrichtingsverkeer;
fietsers, bestuurders van tweewielige bromfietsen klasse A en speed pedelecs mogen in de twee richtingen rijden.
Dit wordt gesignaleerd door:
- verkeersborden C1
- de verkeersborden worden aangevuld met onderborden M12
- verkeersborden F19
- de verkeersborden worden aangevuld met onderborden M18

Artikel 9. Op de Antwerpsesteenweg ter hoogte van het kruispunt met de Achterstraat, aan de zuidelijke zijde van het kruispunt geldt:
de bestuurders zijn verplicht rechtdoor te rijden.
Dit wordt gesignaleerd door:
- verkeersborden D1

Artikel 10. Op de Antwerpsesteenweg ter hoogte van het kruispunt met het noordelijke kruispunt met de Visitatiestraat, aan de oostelijke zijde van het kruispunt geldt:
de bestuurders zijn verplicht rechtdoor te rijden;
de maatregel geldt niet voor fietsers en bestuurders van tweewielige bromfietsen klasse A.
Dit wordt gesignaleerd door:

- verkeersborden D1
- de verkeersborden worden aangevuld met onderborden M3

Artikel 11. Op de Antwerpsesteenweg van de Pilorijnstraat tot de Visitatiestraat langs beide zijden van de weg geldt:

fietsers en bestuurders van tweewielige bromfietsen klasse A moeten het enkelrichtings-fietspad volgen, voor zover het in de door hen gevolgde rijrichting is gesignaleerd.

Dit wordt gesignaleerd door:

- verkeersborden D7

Artikel 12. Op de Antwerpsesteenweg van huisnummer 1 tot en met huisnummer 5 geldt:

het parkeren is toegelaten;

het parkeren is voorbehouden voor voertuigen waarop de bewonerskaart is aangebracht;

het einde van de parkeerreglementering wordt aangeduid;

het begin van de parkeerreglementering wordt aangeduid.

Dit wordt gesignaleerd door:

- verkeersborden E9a
- de verkeersborden worden aangevuld met onderborden Type VII
- de verkeersborden worden aangevuld met x-borden Xb, Xa

Artikel 13. Op de Antwerpsesteenweg ter hoogte van het kruispunt met de Grondwetlaan, aan de zuidelijke zijde van het kruispunt;

op de Grondwetlaan ter hoogte van het kruispunt met de Antwerpsesteenweg geldt:

voorsortingspijlen op de rijbaan worden aangekondigd. Bestuurders moeten een welbepaalde rijstrook kiezen;

voorsortingsstroken worden afgebakend. Het is iedere bestuurder verboden de doorlopende streep te overschrijden, alsook links van de streep te rijden wanneer deze de twee rijrichtingen scheidt;

het is iedere bestuurder verboden de onderbroken streep die het naderen van de doorlopende streep aankondigt te overschrijden, behalve om in te halen, om links af te slaan, om te keren of om van rijstrook te veranderen;

de bestuurders moeten de rijstrook volgen om in de door de pijlen aangewezen richting te rijden.

Dit wordt gesignaleerd door:

- verkeersborden F13
- wegmarkeringen overeenkomstig art.72.2 van de wegcode

- wegmarkeringen overeenkomstig art.72.3 van de wegcode
- wegmarkeringen overeenkomstig art.77.1 van de wegcode

Artikel 14. Op de Antwerpsesteenweg van het kruispunt met de Pilorijnstraat tot het kruispunt met de Lijnmolenstraat geldt:

het is iedere bestuurder verboden de onderbroken streep te overschrijden, behalve om in te halen, om links af te slaan, om te keren of om van rijstrook te veranderen.

Dit wordt gesignaleerd door:

- wegmarkeringen overeenkomstig art.72.3 van de wegcode

Artikel 15. Op de Antwerpsesteenweg (ventweg) vanaf huisnummer 994 over een lengte van 20 meter geldt:

het is iedere bestuurder verboden de onderbroken streep die het naderen van de doorlopende streep aankondigt te overschrijden, behalve om in te halen, om links af te slaan, om te keren of om van rijstrook te veranderen;

het is iedere bestuurder verboden de doorlopende streep te overschrijden, alsook links van de streep te rijden wanneer deze de twee rijrichtingen scheidt.

Dit wordt gesignaleerd door:

- wegmarkeringen overeenkomstig art.72.3 van de wegcode
- wegmarkeringen overeenkomstig art.72.2 van de wegcode

Artikel 16. Op de Antwerpsesteenweg van het kruispunt met de Visitatiestraat tot het kruispunt met de Lijnmolenstraat langs beide zijden van de weg geldt:

fietsers en bestuurders van tweewielige bromfietsen klasse A moeten het fietspad volgen voor zover het rechts in hun rijrichting ligt.

Dit wordt gesignaleerd door:

- wegmarkeringen overeenkomstig art.74 van de wegcode

Artikel 17. Op de Antwerpsesteenweg van het kruispunt met de Visitatiestraat tot het kruispunt met de Achterstraat langs beide zijden van de weg;

op de Antwerpsesteenweg van huisnummer 345 tot huisnummers 365-367 langs beide zijden van de weg;

op de Antwerpsesteenweg van huisnummer 580 tot het kruispunt met de Isidoor De Vosstraat langs beide zijden van de weg geldt:

op de Antwerpsesteenweg (ventweg) van Beelbroekstraat tot Achtenkouterstraat langs beide zijden van de weg geldt:

de denkbeeldige rand van de rijbaan wordt aangeduid. Het deel van de openbare weg dat gelegen is aan de andere kant van deze streep is voorbehouden voor het stilstaan

en parkeren, behalve op autosnelwegen en autowegen.

Dit wordt gesignaleerd door:

- wegmarkeringen overeenkomstig art.75.2 van de wegcode

Artikel 18. Op de Antwerpsesteenweg ter hoogte van huisnummers 380-382;
op de Antwerpsesteenweg ter hoogte van het kruispunt met de Bloemistenstraat, aan de noordelijke zijde van het kruispunt;
op de Antwerpsesteenweg ter hoogte van het kruispunt met de Achterstraat, aan de zuidelijke zijde van het kruispunt;
op de Antwerpsesteenweg ter hoogte van huisnummer 343;
op de Antwerpsesteenweg ter hoogte van huisnummer 574;
op de Antwerpsesteenweg ter hoogte van huisnummer 517;
op de Grondwetlaan ter hoogte van het kruispunt met de Antwerpsesteenweg;
op de Grondwetlaan ter hoogte van het kruispunt met de Zavelput geldt:
op de Antwerpsesteenweg(ventweg) ter hoogte van het kruispunt met de Beelbroekstraat geldt:
op de Antwerpsesteenweg ter hoogte van het kruispunt met de Joseph Gérardstraat, de Schoolstraat, de Filips Benthuisstraat, de Engelbert van Arenbergstraat geldt:
voetgangers moeten de oversteekplaats volgen om de rijbaan over te steken.
Dit wordt gesignaleerd door:
- wegmarkeringen overeenkomstig art.76.3 van de wegcode

Artikel 19. Op de Antwerpsesteenweg ter hoogte van het kruispunt met de Bloemistenstraat;
op de Antwerpsesteenweg ter hoogte van het kruispunt met de Verkortingstraat;
op de Antwerpsesteenweg ter hoogte van het kruispunt met de Grondwetlaan;
op de Antwerpsesteenweg ter hoogte van het kruispunt met de August Van Geertstraat;
op de Antwerpsesteenweg ter hoogte van huisnummer 604;
op de Antwerpsesteenweg ter hoogte van huisnummer 612;
op de Antwerpsesteenweg ter hoogte van het kruispunt met de Potuitstraat;
op de Antwerpsesteenweg ter hoogte van het kruispunt met de Isidoor De Vosstraat;
op de Antwerpsesteenweg ter hoogte van het kruispunt met de Zavelput;
op de Antwerpsesteenweg ter hoogte van het kruispunt met de Lijnmolenstraat geldt:
op de Antwerpsesteenweg (ventweg) ter hoogte van huisnummer 1062 geldt:
op de Antwerpsesteenweg ter hoogte van huisnummer 54 geldt:
op de Antwerpsesteenweg ter hoogte van het kruispunt met de Pilorijnstraat geldt:
bestuurders mogen niet rijden, stilstaan of parkeren op de markeringen.
Dit wordt gesignaleerd door:
- wegmarkeringen overeenkomstig art.77.4 van de wegcode

Artikel 20. Op de Antwerpsesteenweg van de Pilorijnstraat tot de Visitatiestraat geldt:

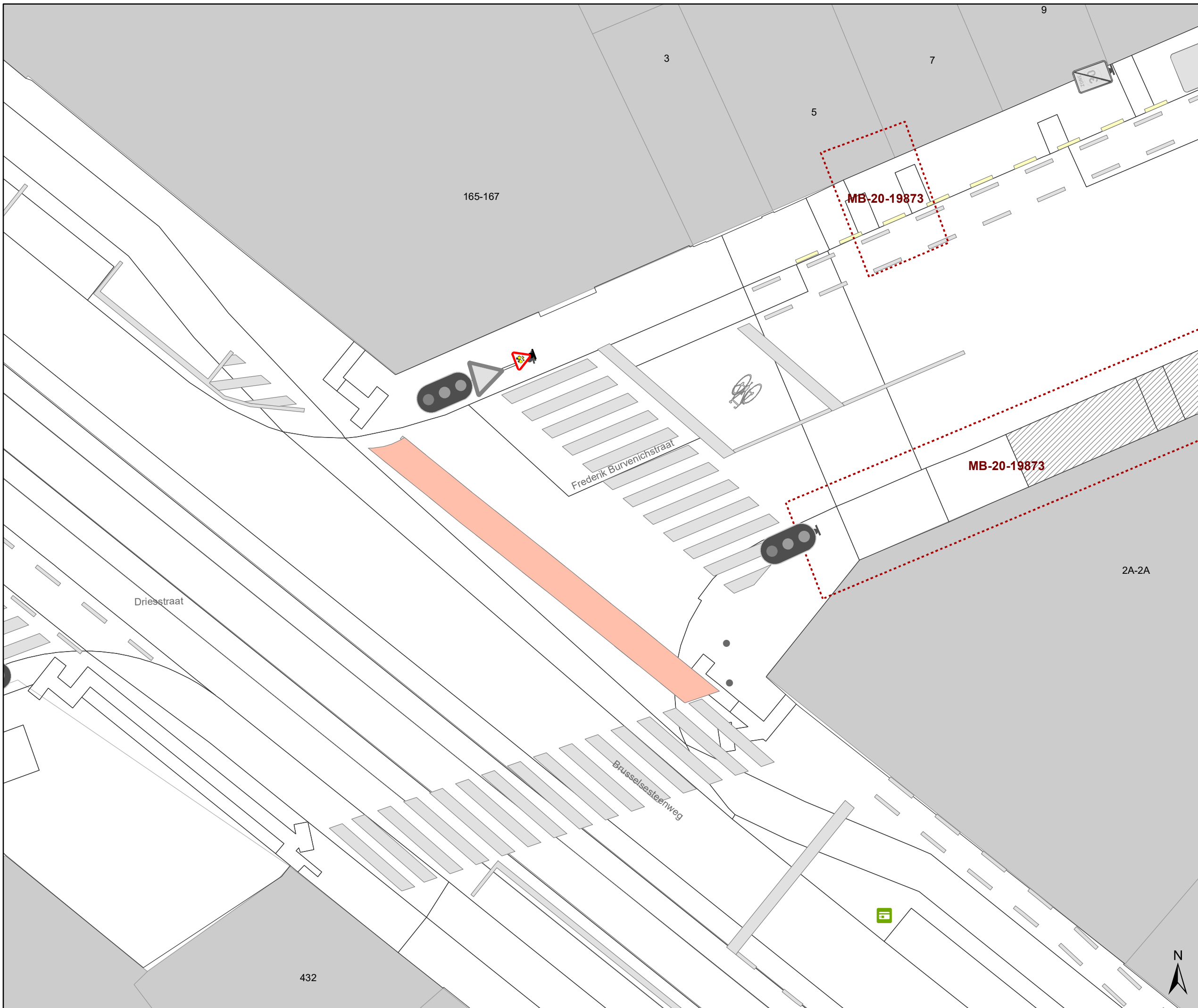
voertuigen moeten parkeren binnen de afgebakende plaatsen.

Dit wordt gesignaleerd door:




- wegmarkeringen overeenkomstig art.77.5 van de wegcode

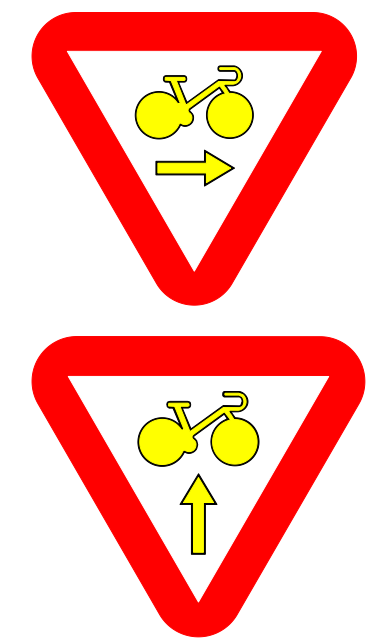
(einde reglement)






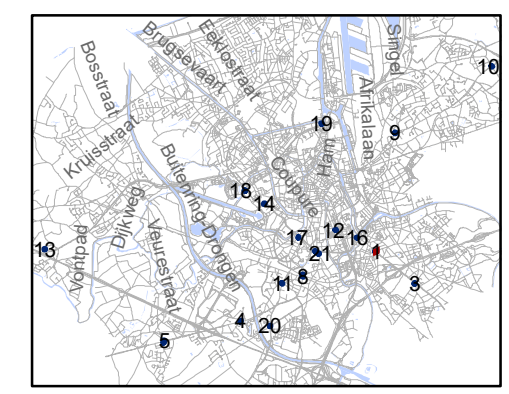
Legende

-  Bestaande verkeersborden
-  Geplande verkeersborden
-  Bestaande wegmarkeringen



Overige

-  **MB-XX:** Ander gepland dossier (in voorbereiding bij MOBBED)

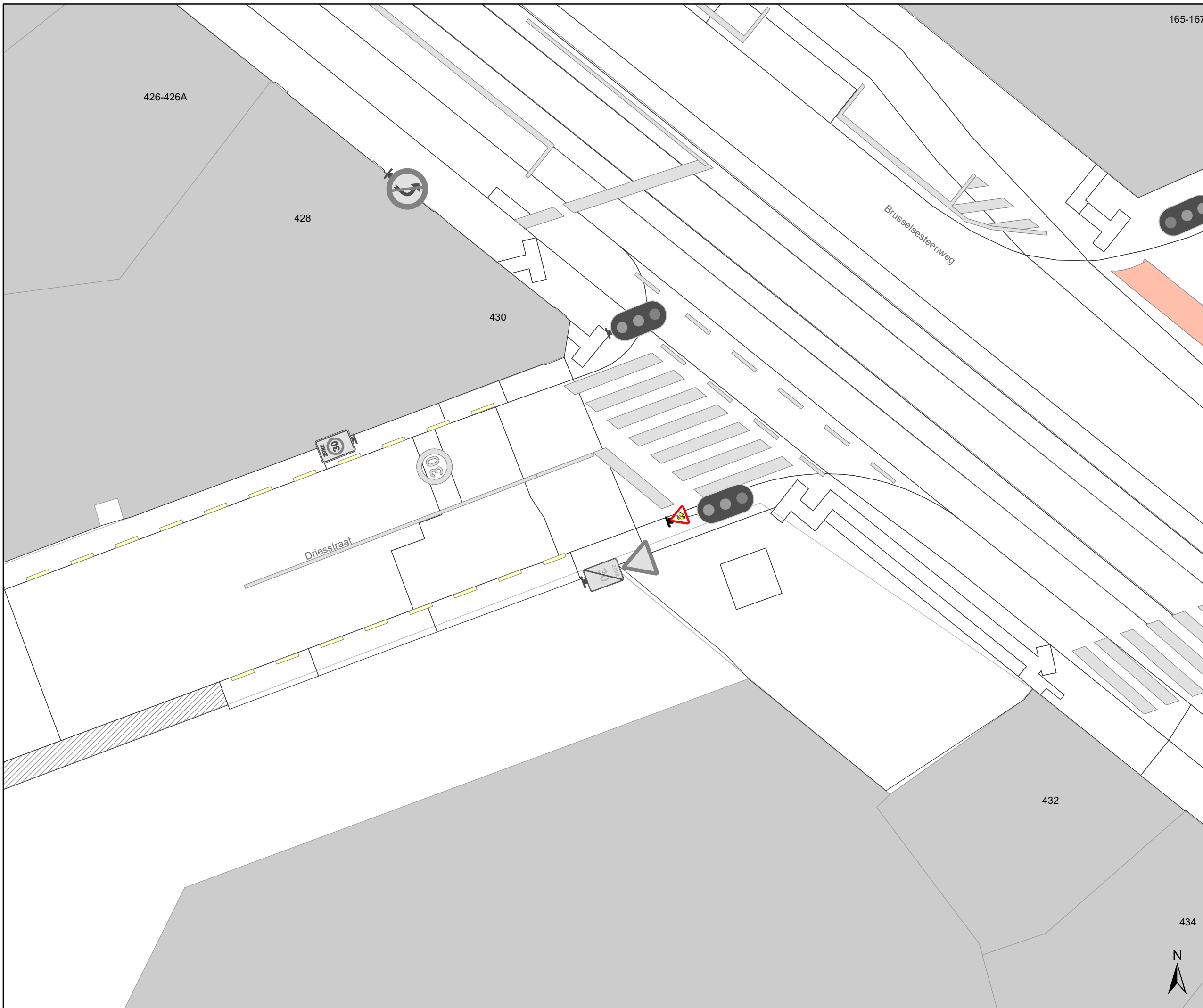


gent: Mobiliteitsbedrijf stad Gent
Verkeerstechnische taken




RADR-RDDR kruispunten met Gewestwegen

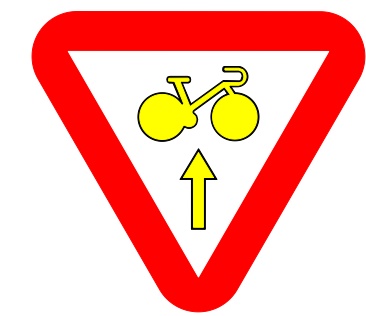

Dossiernummer 106973-65571

DATUM	SCHAAL	PLAN	P.FORMAAT
17/02/2021	1/150	1/21	A3




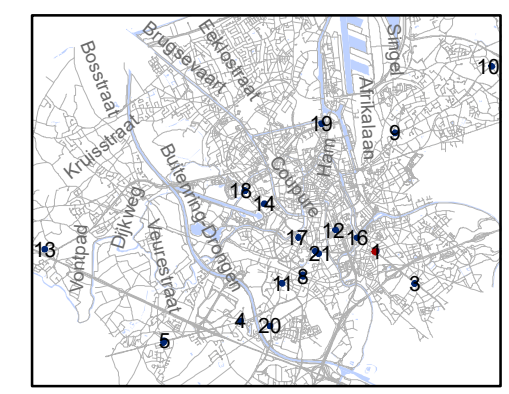
Legende

-  Bestaande verkeersborden
-  Geplande verkeersborden
-  Bestaande wegmarkeringen



Overige

-  Ander gepland dossier (in voorbereiding bij MOBBED)

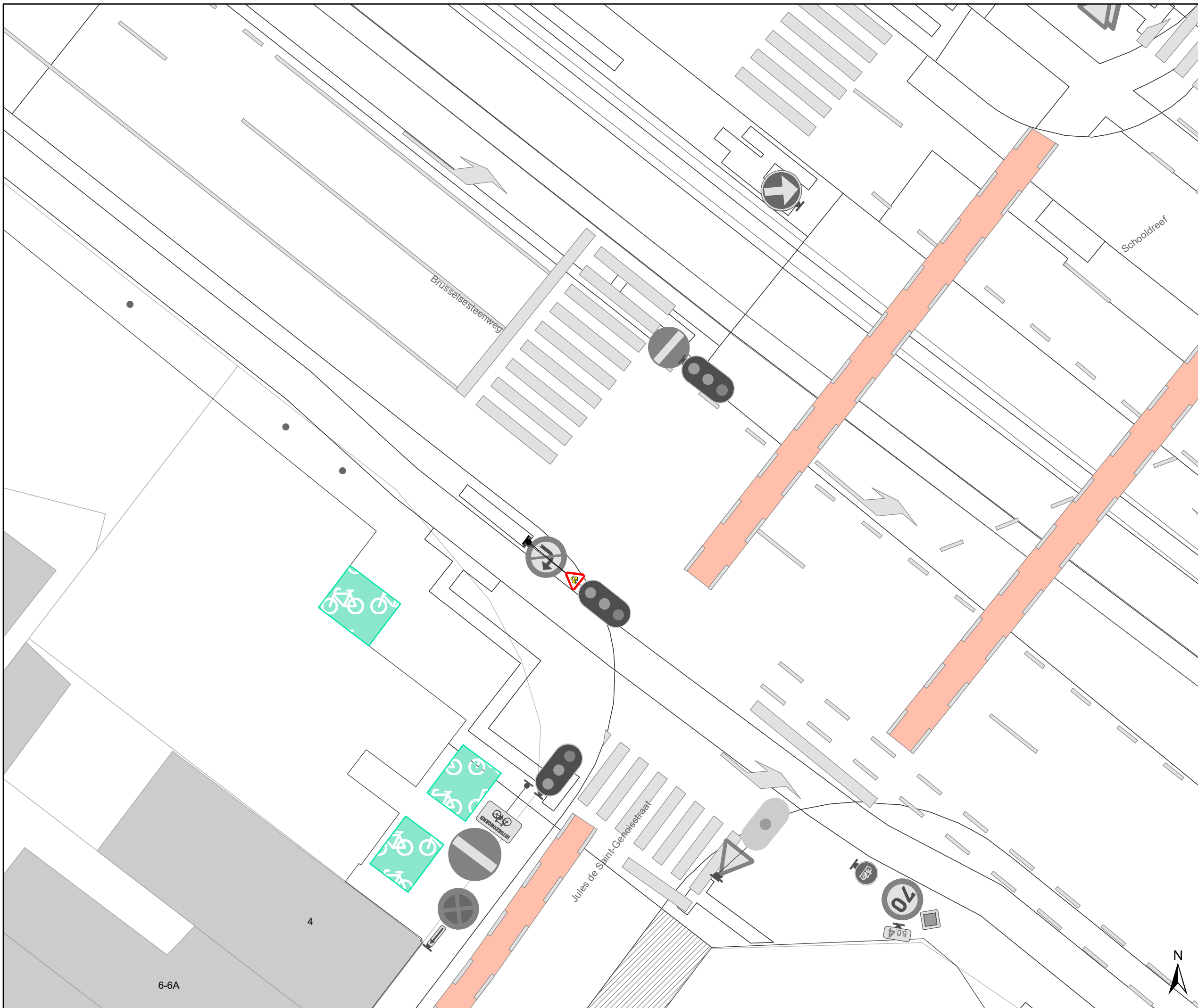


gent: Mobiliteitsbedrijf stad Gent
Verkeerstechnische taken

RADR-RDDR
kruispunten met Gewestwegen

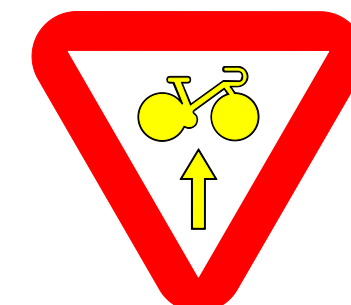
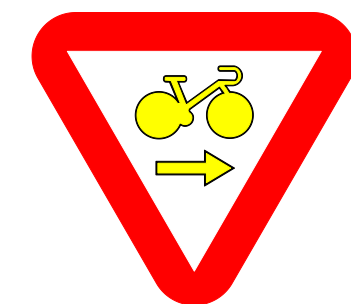
Dossiernummer 106973-65571

DATUM	SCHAAL	PLAN	P FORMAAT
17/02/2021	1/150	2/21	A3



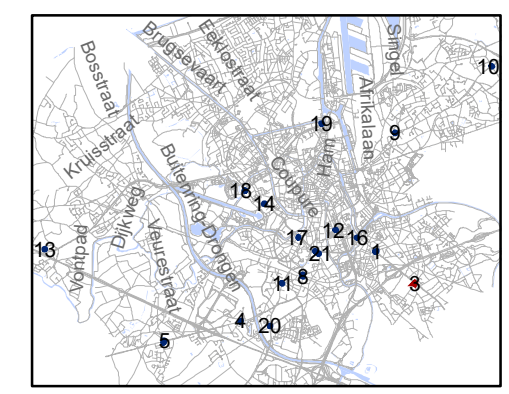
Legende

- Bestaande verkeersborden
- Geplande verkeersborden
- Bestaande wegmarkeringen



Overige

- Ander gepland dossier (in voorbereiding bij MOBBED)



gent: Mobiliteitsbedrijf stad Gent
Verkeerstechnische taken

RADR-RDDR
kruispunten met Gewestwegen

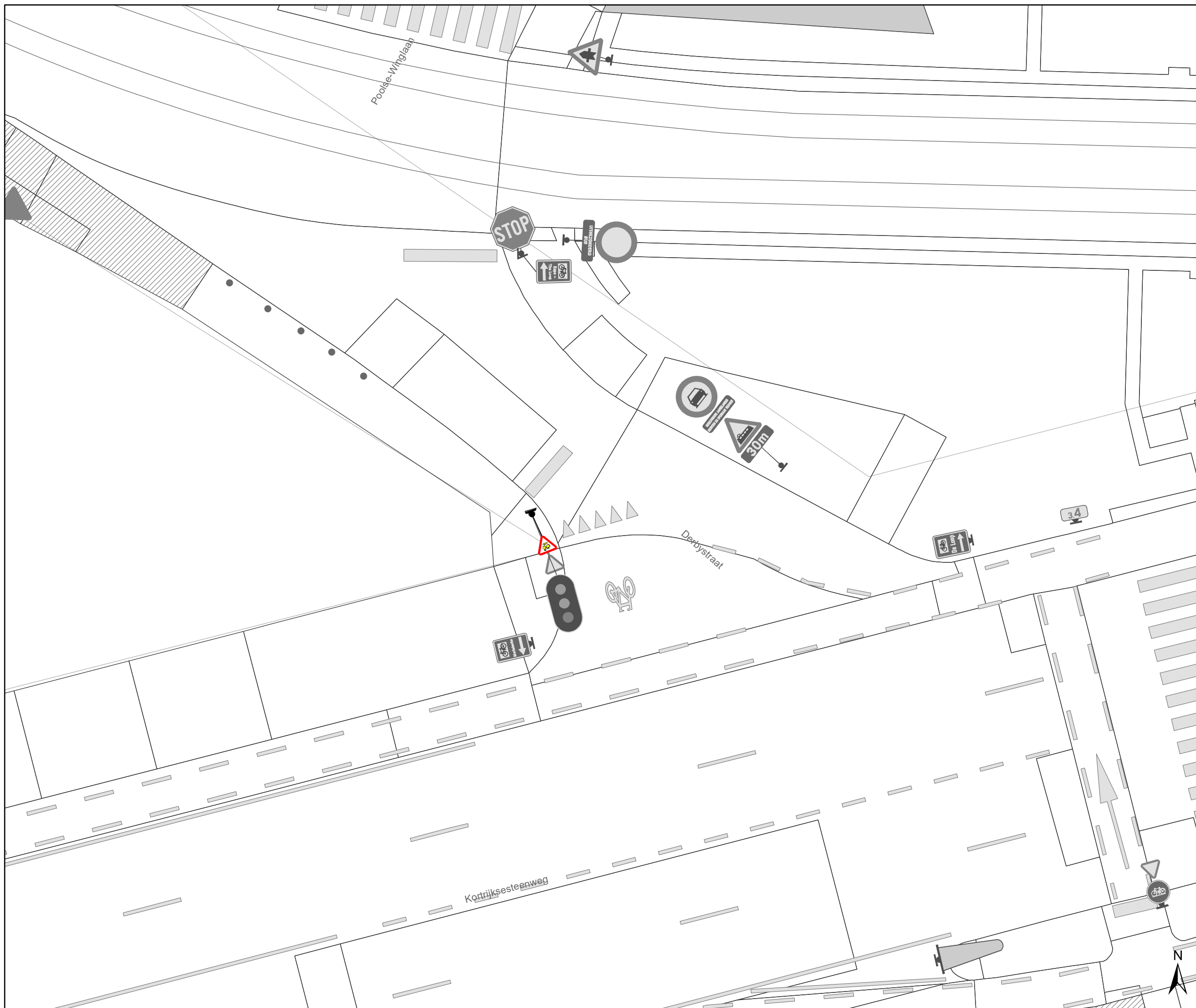
Dossiernummer 106973-65571

DATUM	SCHAAL	PLAN	P FORMAAT
17/02/2021	1/150	3/21	A3




6-6A

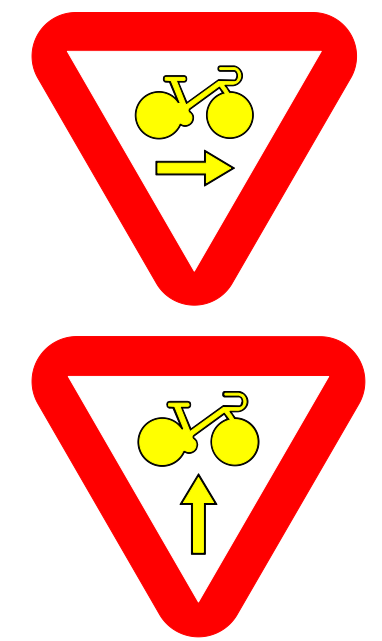
4






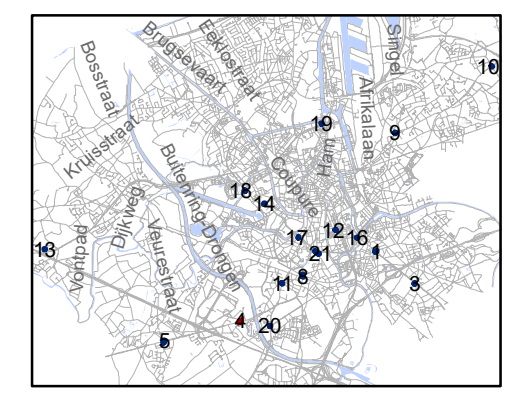
Legende

-  Bestaande verkeersborden
-  Geplande verkeersborden
-  Bestaande wegmarkeringen



Overige

-  Ander gepland dossier (in voorbereiding bij MOBBED)

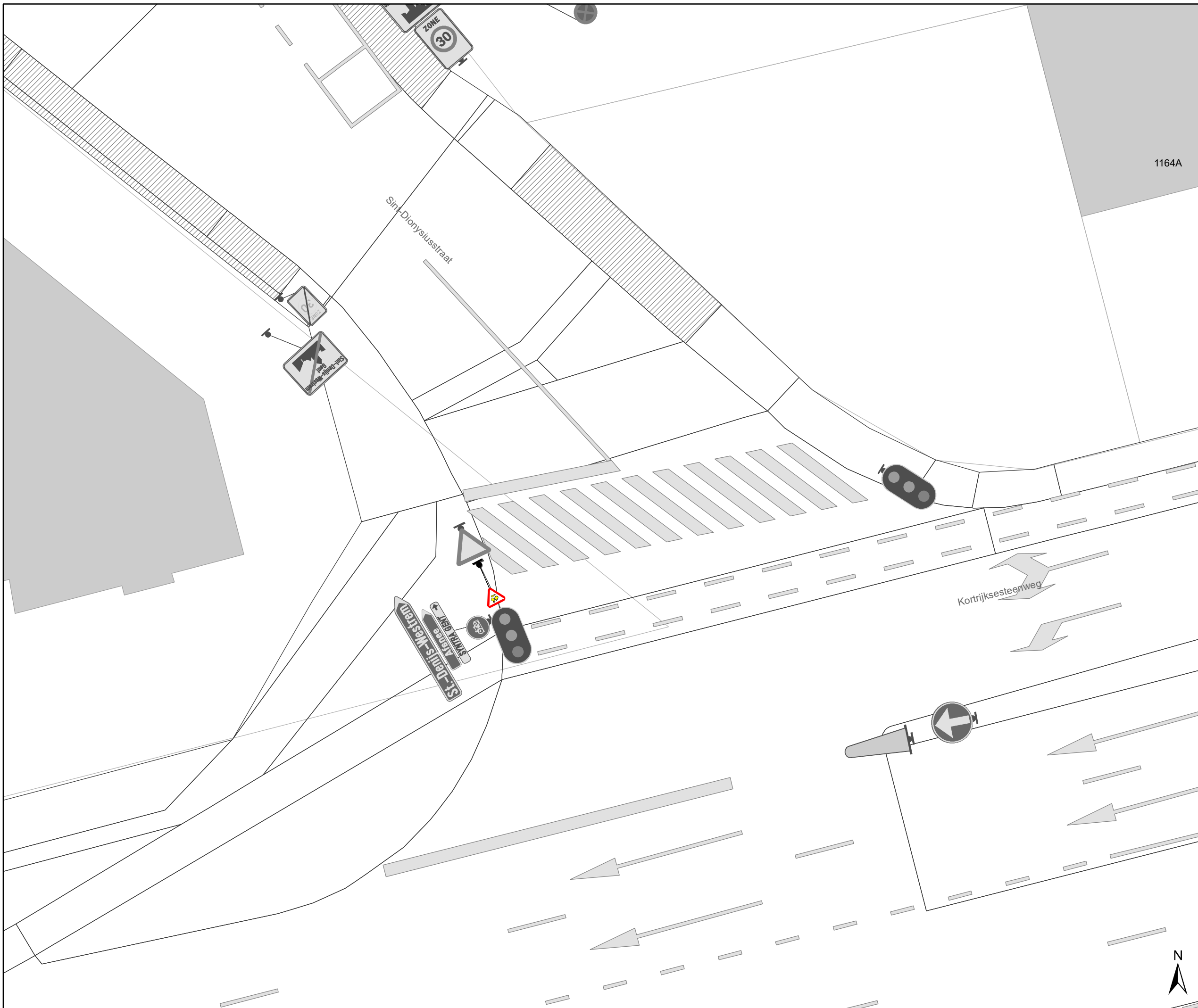


gent: Mobiliteitsbedrijf stad Gent
Verkeerstechnische taken

RADR-RDDR
kruispunten met Gewestwegen

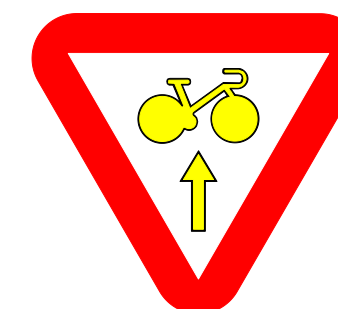
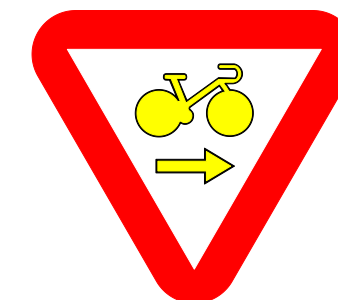
Dossiernummer 106973-65571

DATUM	SCHAAL	PLAN	P.FORMAAT
17/02/2021	1/150	4/21	A3




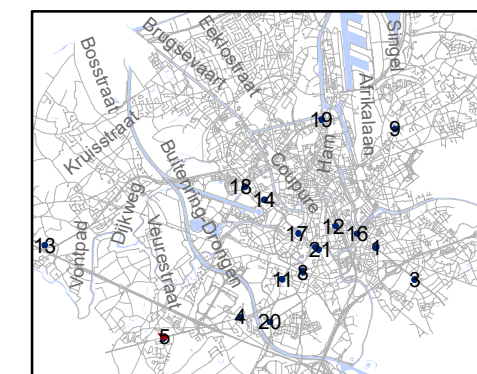
Legende

-  Bestaande verkeersborden
-  Geplande verkeersborden
-  Bestaande wegmarkeringen



Overige

-  Ander gepland dossier (in voorbereiding bij MOBBED)

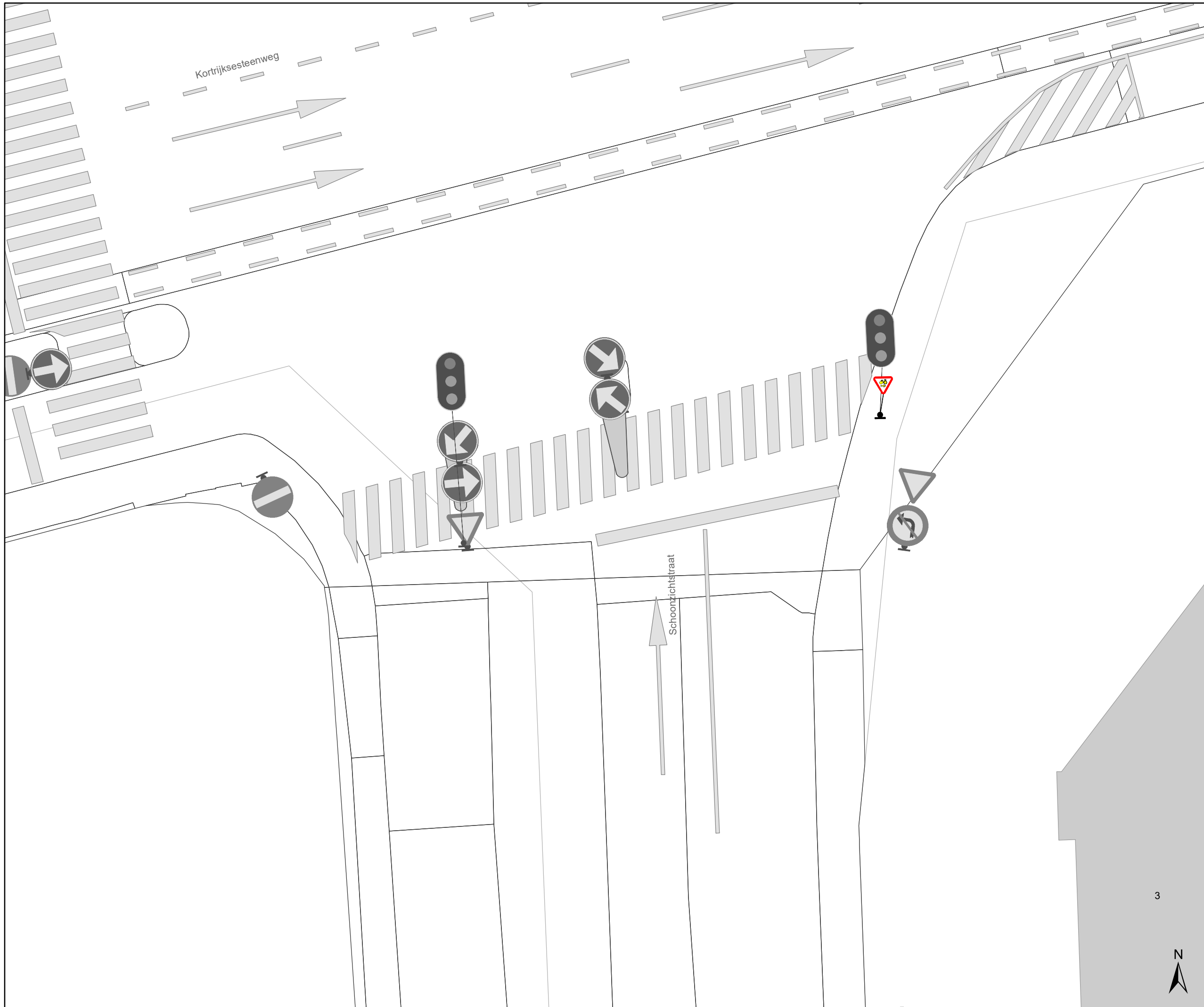


gent: Mobiliteitsbedrijf stad Gent
Verkeerstechnische taken

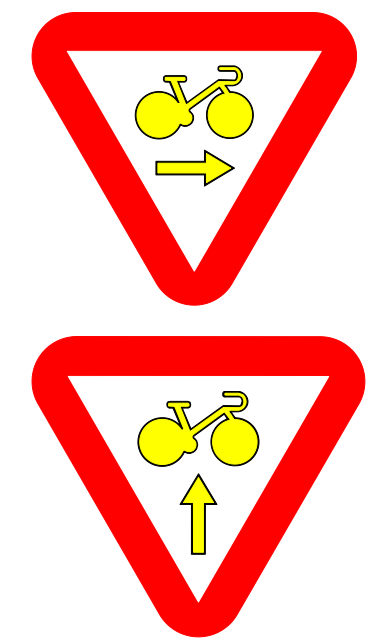
RADR-RDDR kruispunten met Gewestwegen

Dossiernummer 106973-65571

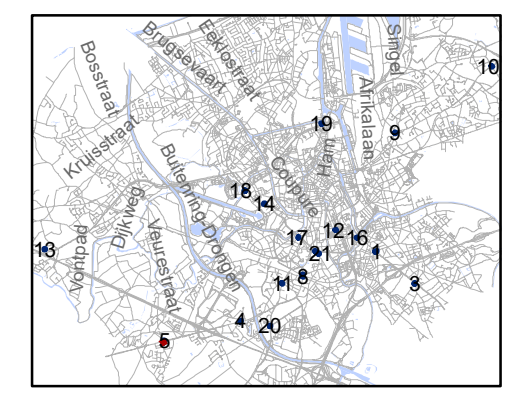
DATUM	SCHAAL	PLAN	P.FORMAAT
17/02/2021	1/150	5/21	A3



- ### Legende
- Bestaande verkeersborden
 - Geplande verkeersborden
 - Bestaande wegmarkeringen



- Overige**
- Ander gepland dossier (in voorbereiding bij MOBBED)

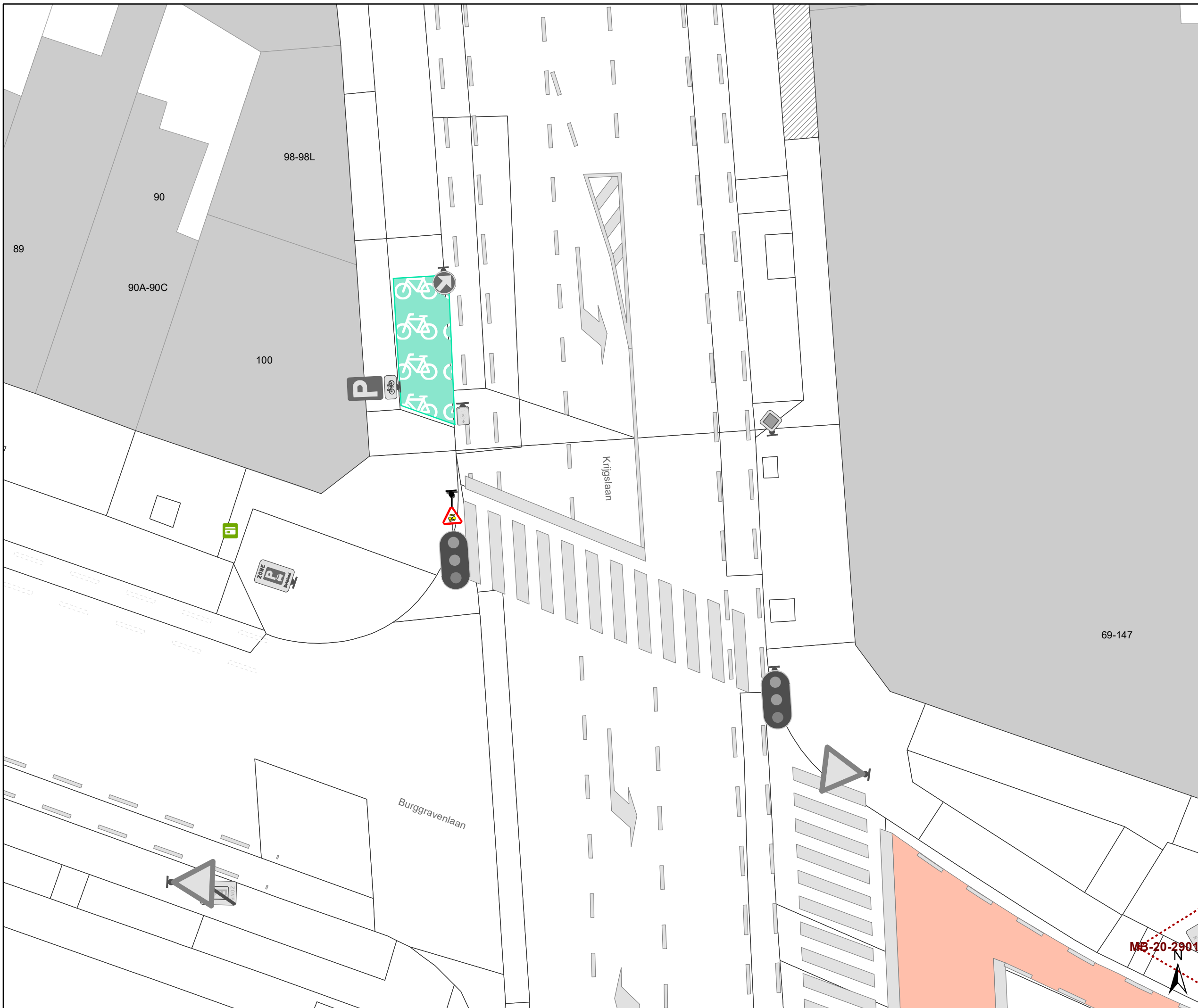


gent: Mobiliteitsbedrijf stad Gent
Verkeerstechnische taken

RADR-RDDR
kruispunten met Gewestwegen

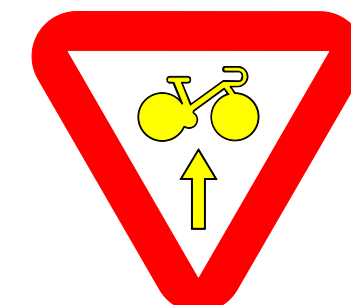
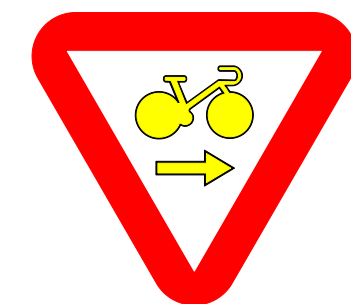
Dossiernummer 106973-65571

DATUM	SCHAAL	PLAN	P.FORMAAT
17/02/2021	1/150	6/21	A3




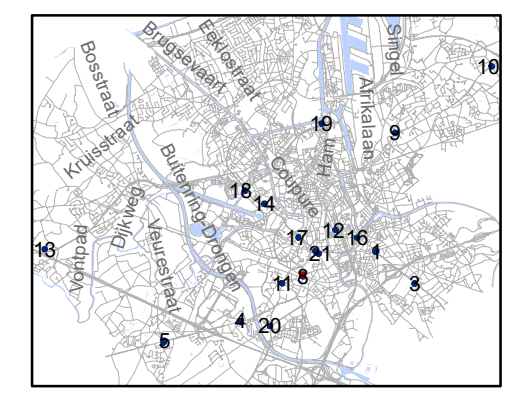
Legende

-  Bestaande verkeersborden
-  Geplande verkeersborden
-  Bestaande wegmarkeringen



Overige

-  Ander gepland dossier (in voorbereiding bij MOBBED)



gent: Mobiliteitsbedrijf stad Gent
Verkeerstechnische taken

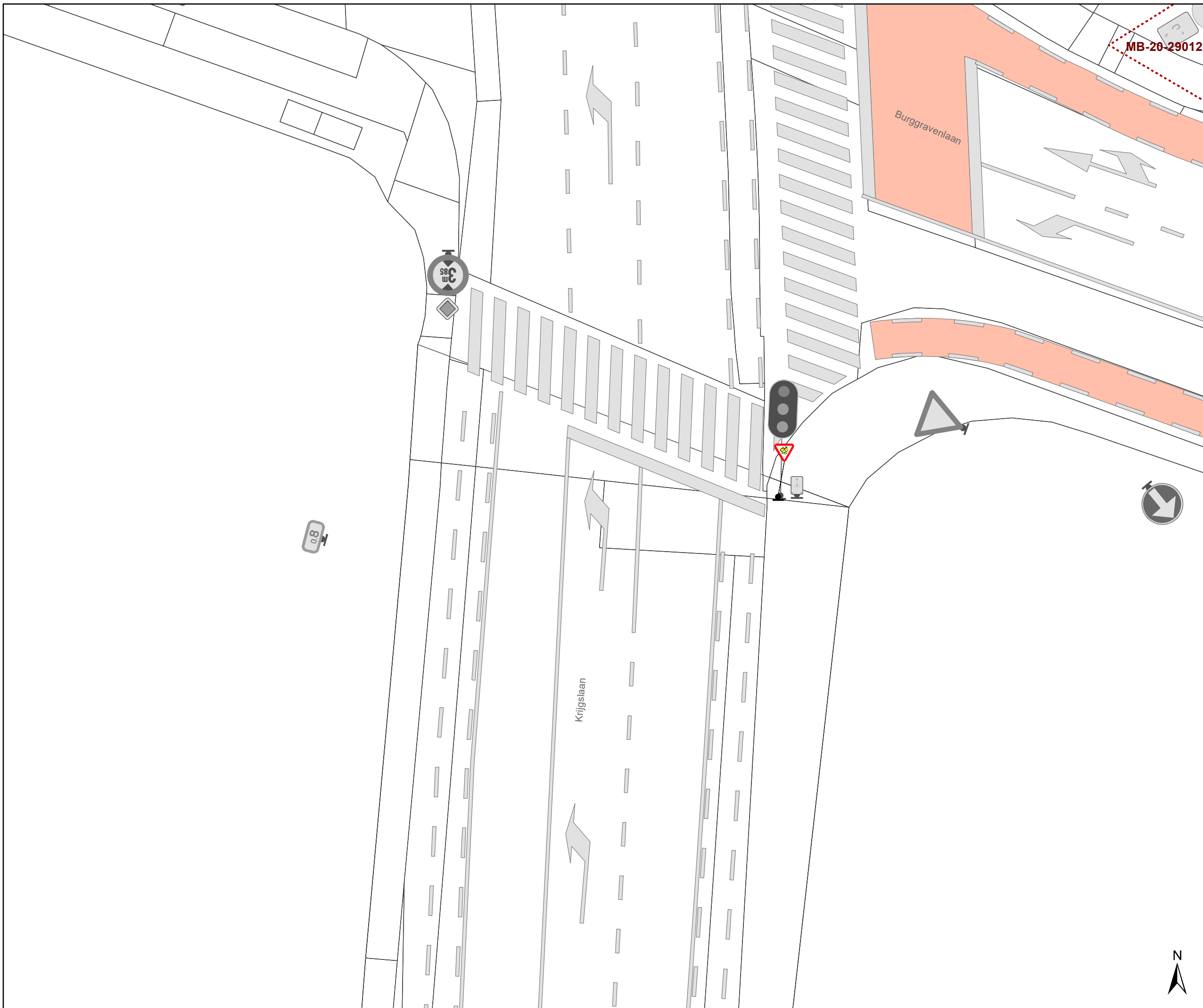
RADR-RDDR kruispunten met Gewestwegen

Dossiernummer 106973-65571




DATUM	SCHAAL	PLAN	P.FORMAAT
17/02/2021	1/150	7/21	A3

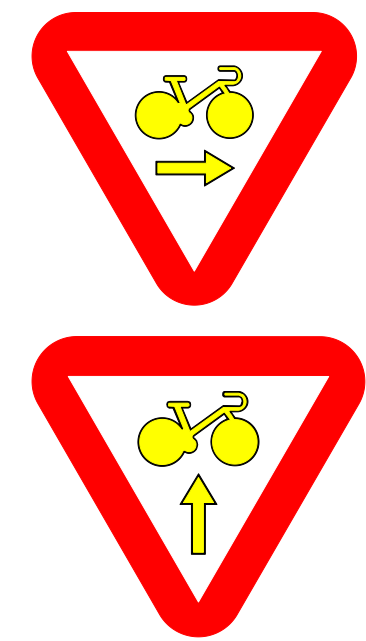
MB-20-29012




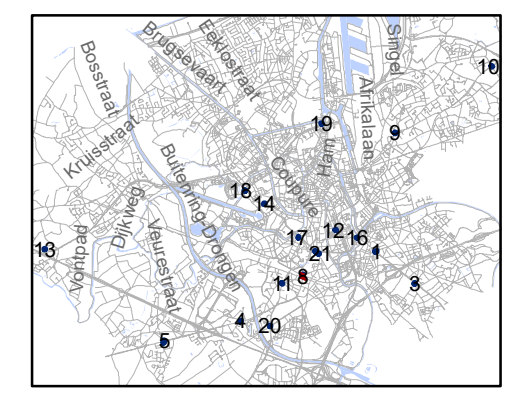


Legende

-  Bestaande verkeersborden
-  Geplande verkeersborden
-  Bestaande wegmarkeringen



- Overige**
-  **MB-XX:** Ander gepland dossier (in voorbereiding bij MOBBED)

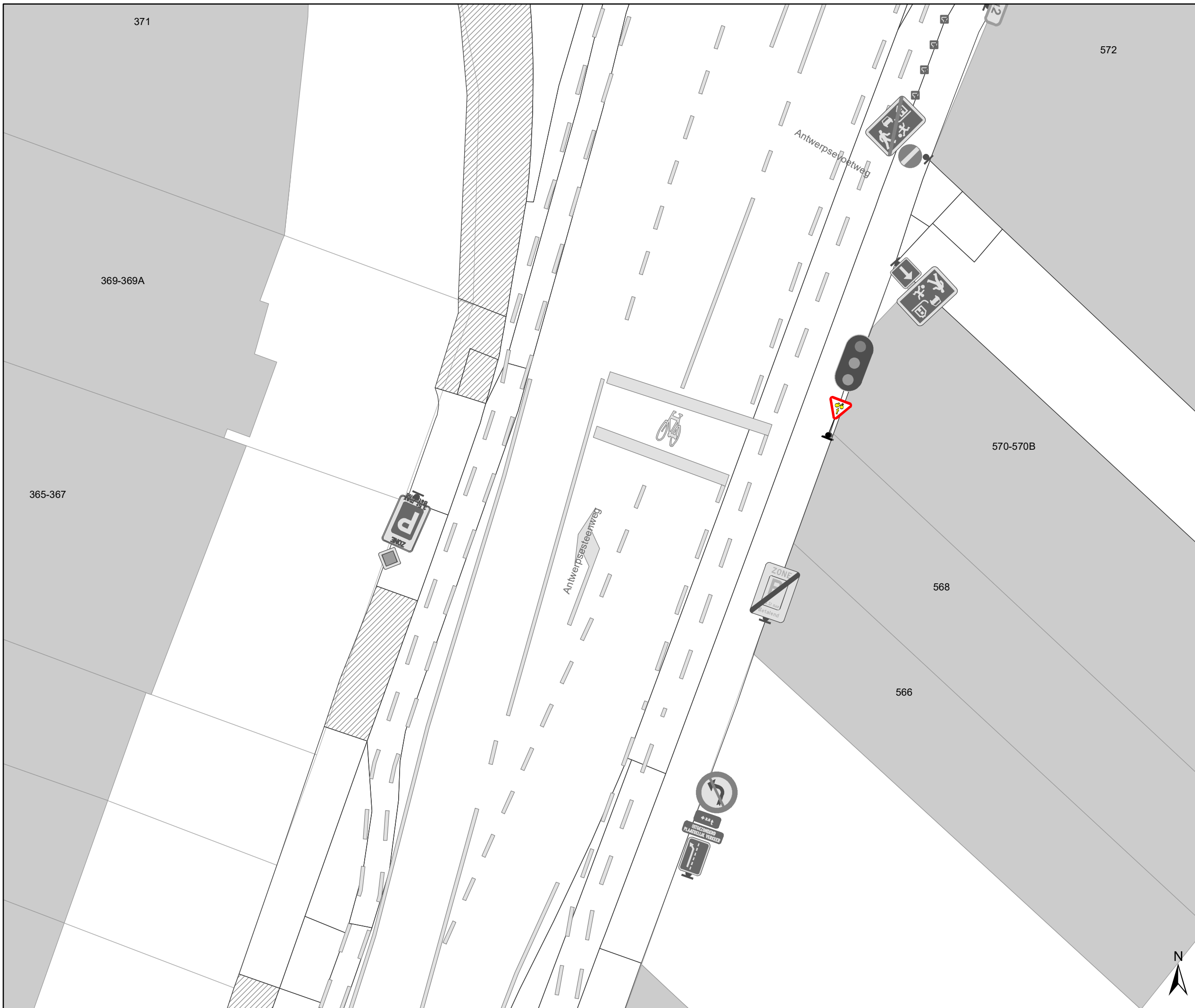


gent: Mobiliteitsbedrijf stad Gent
Verkeerstechnische taken

RADR-RDDR
kruispunten met Gewestwegen

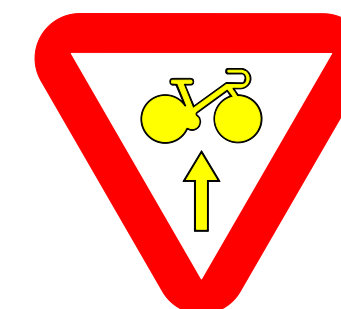

Dossiernummer 106973-65571

DATUM	SCHAAL	PLAN	P.FORMAAT
17/02/2021	1/150	8/21	A3




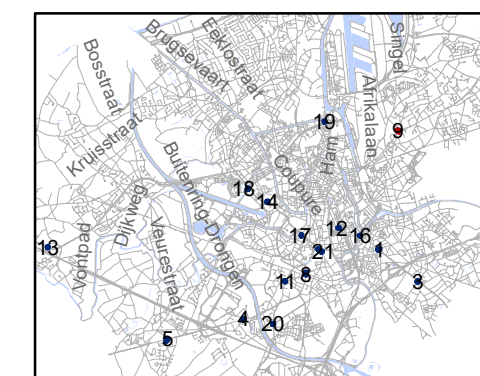
Legende

-  Bestaande verkeersborden
-  Geplande verkeersborden
-  Bestaande wegmarkeringen



Overige

-  Ander gepland dossier (in voorbereiding bij MOBBED)

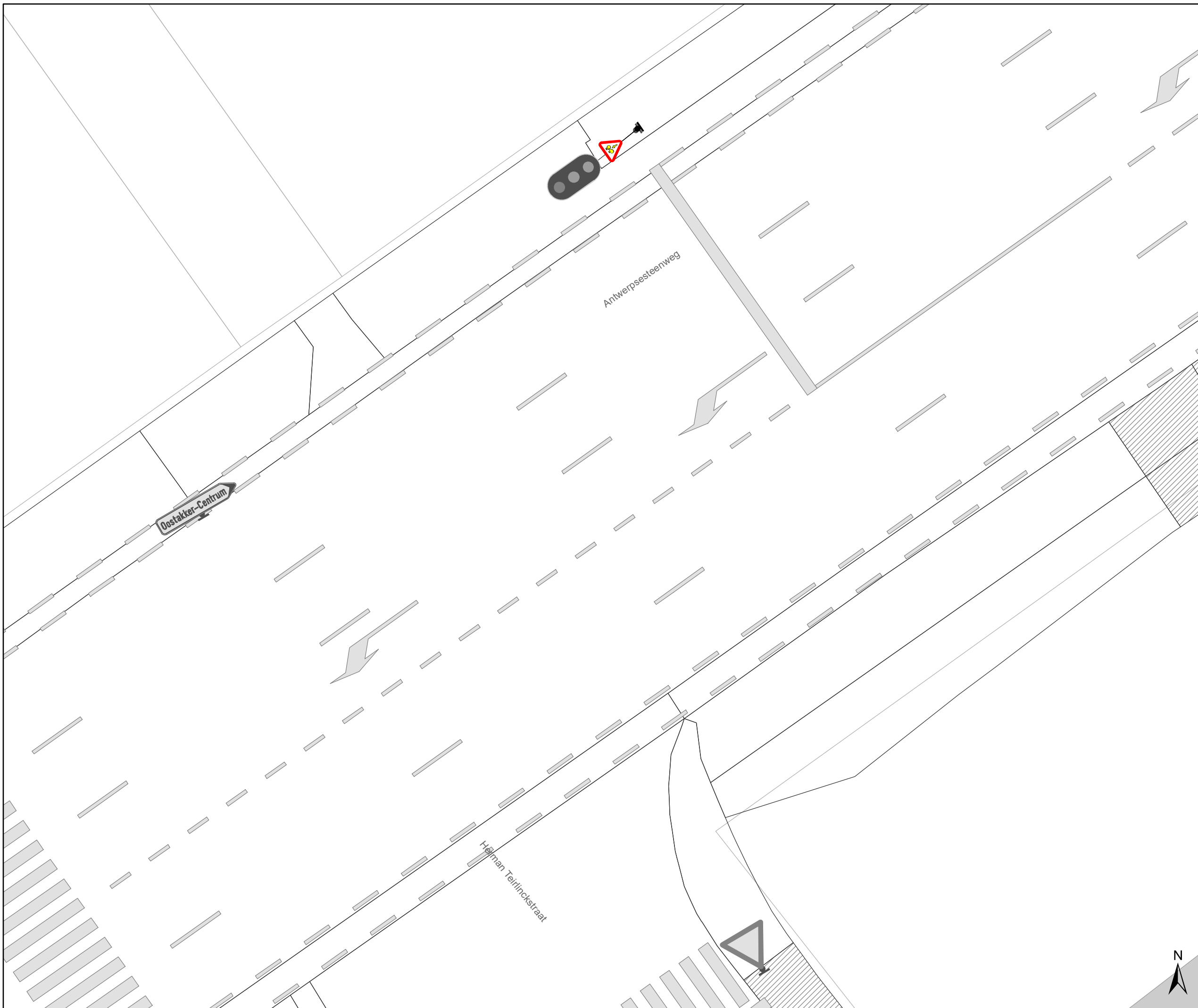


gent: Mobiliteitsbedrijf stad Gent
Verkeerstechnische taken

RADR-RDDR kruispunten met Gewestwegen

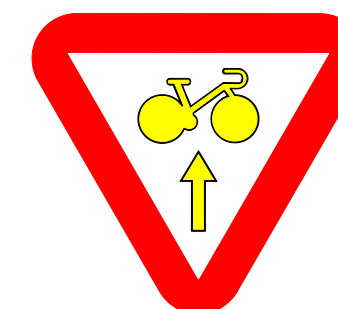
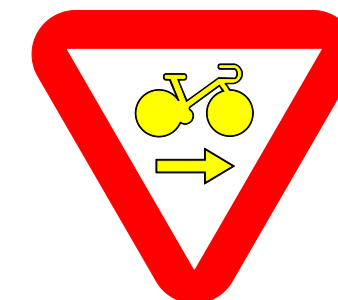
Dossiernummer 106973-65571

DATUM	SCHAAL	PLAN	P.FORMAAT
17/02/2021	1/150	9/21	A3




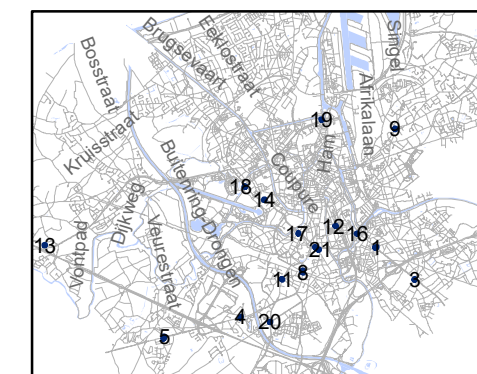
Legende

-  Bestaande verkeersborden
-  Geplande verkeersborden
-  Bestaande wegmarkeringen



Overige

-  Ander gepland dossier (in voorbereiding bij MOBBED)

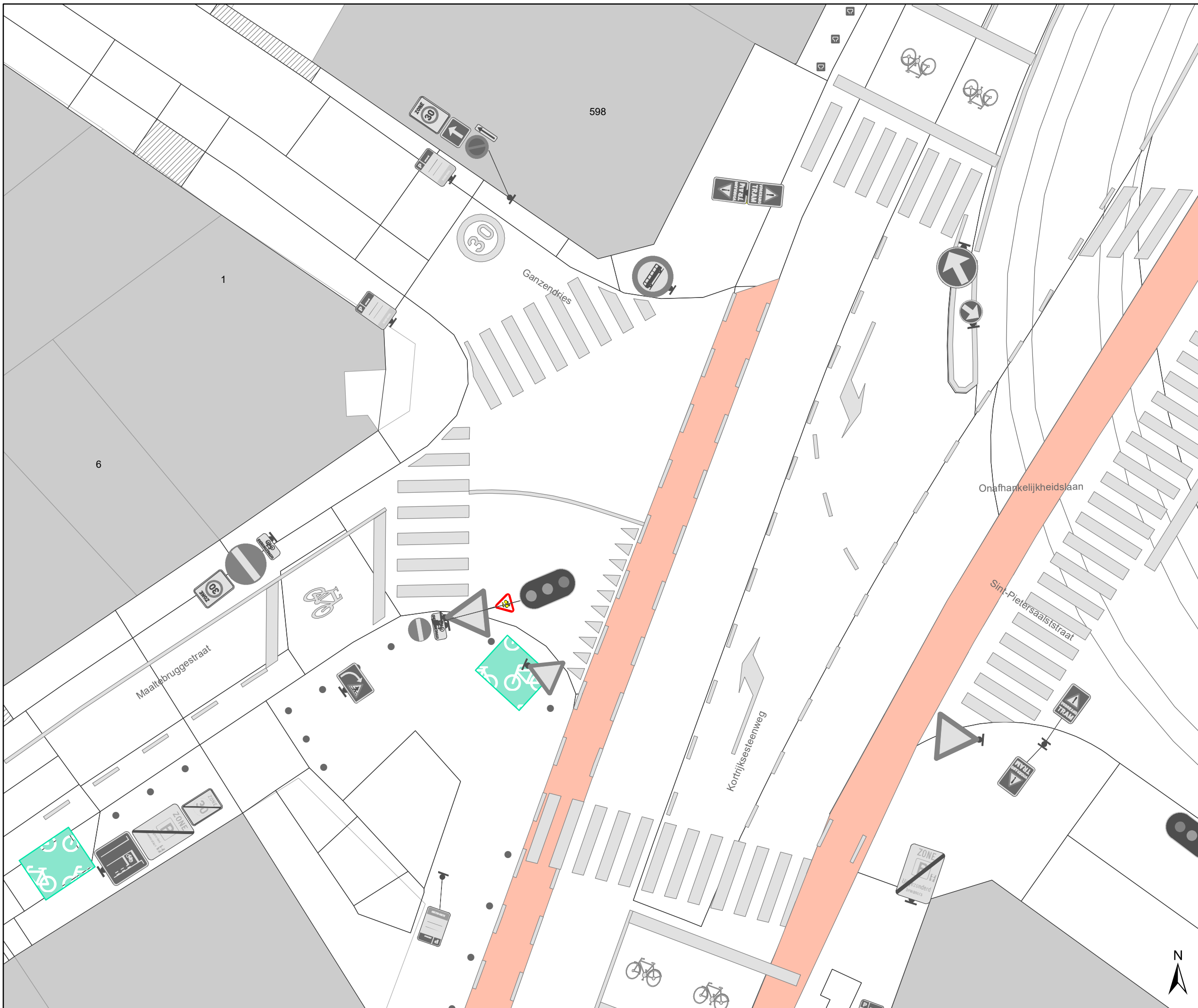


gent: Mobiliteitsbedrijf stad Gent
Verkeerstechnische taken




RADR-RDDR kruispunten met Gewestwegen

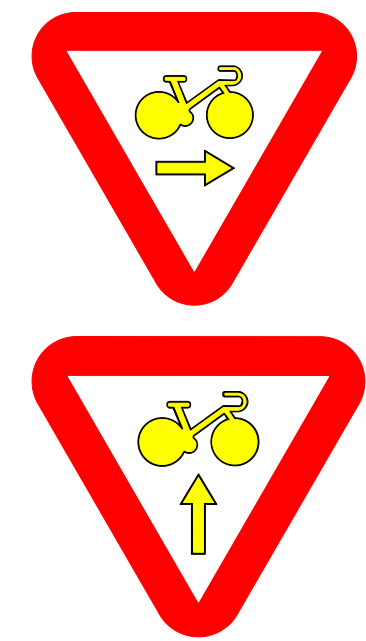
Dossiernummer 106973-65571

DATUM	SCHAAL	PLAN	P.FORMAAT
17/02/2021	1/150	10/21	A3




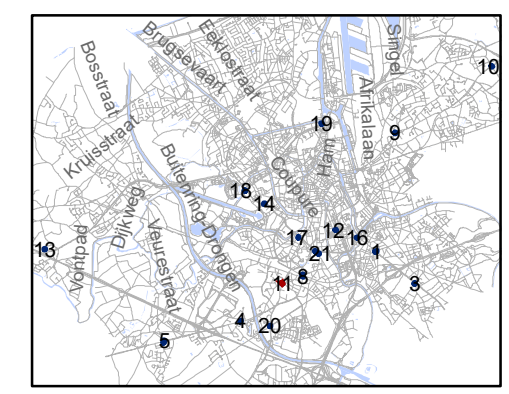
Legende

-  Bestaande verkeersborden
-  Geplande verkeersborden
-  Bestaande wegmarkeringen



Overige

-  Ander gepland dossier (in voorbereiding bij MOBBED)



gent: Mobiliteitsbedrijf stad Gent
Verkeerstechnische taken

RADR-RDDR
kruispunten met Gewestwegen

Dossiernummer 106973-65571

DATUM	SCHAAL	PLAN	P.FORMAAT
17/02/2021	1/150	11/21	A3

404-404B

425-432

433-441

MB-19-16542

Jules De Bruyckerdreef

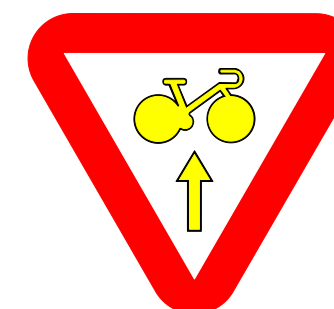
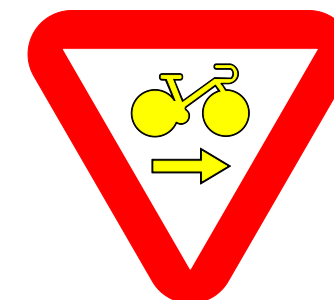
Jules De Bruyckerdreef

Franklin Rooseveltlaan


Muinklaan

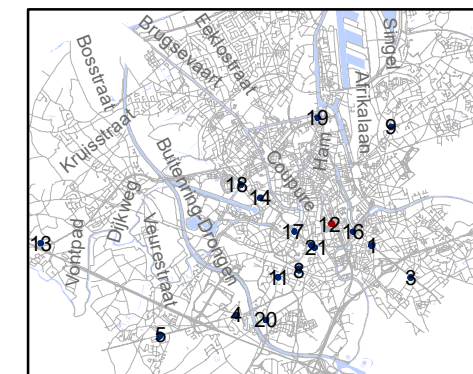
Legende

-  Bestaande verkeersborden
-  Geplande verkeersborden
-  Bestaande wegmarkeringen



Overige

-  Ander gepland dossier (in voorbereiding bij MOBBED)

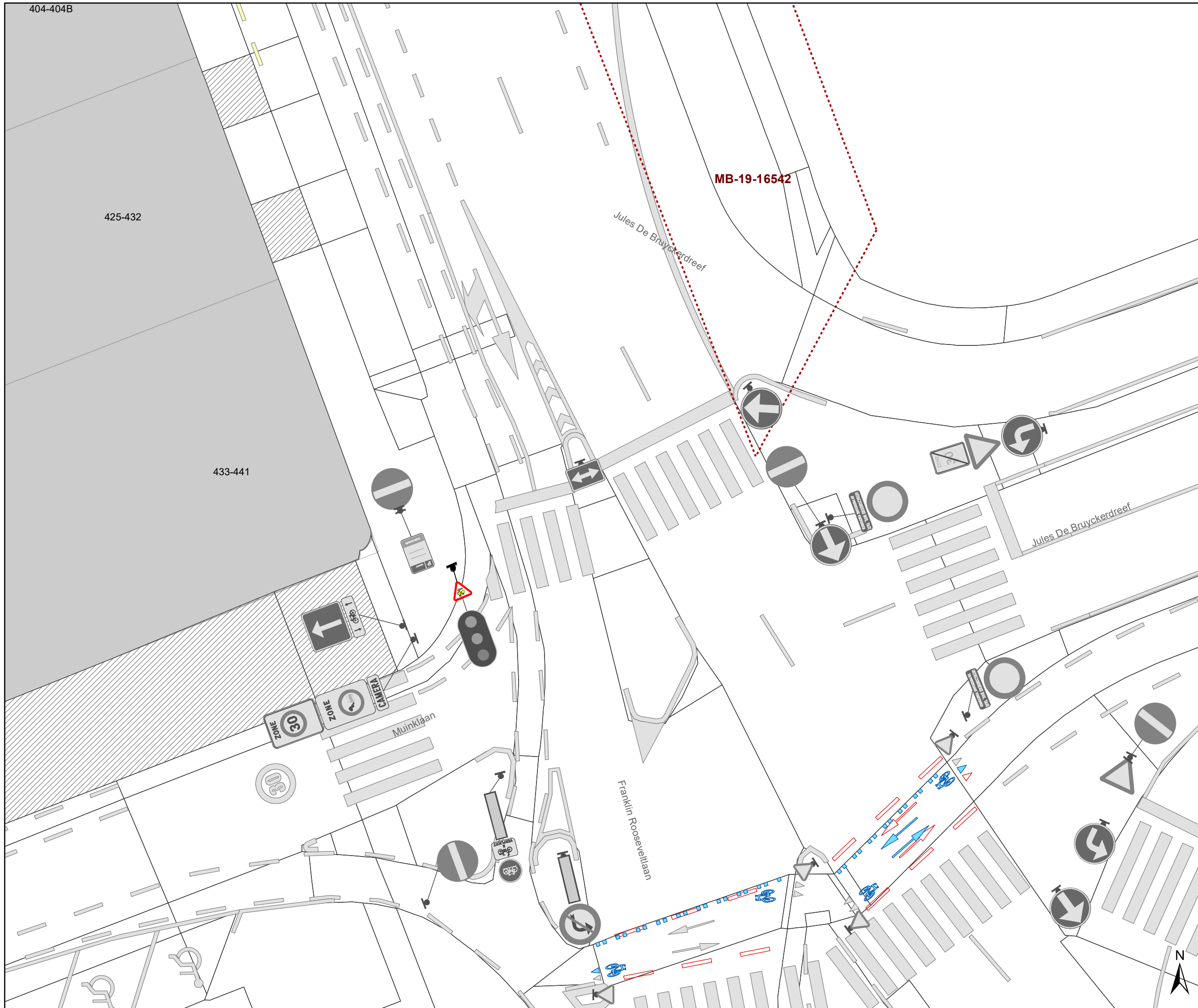


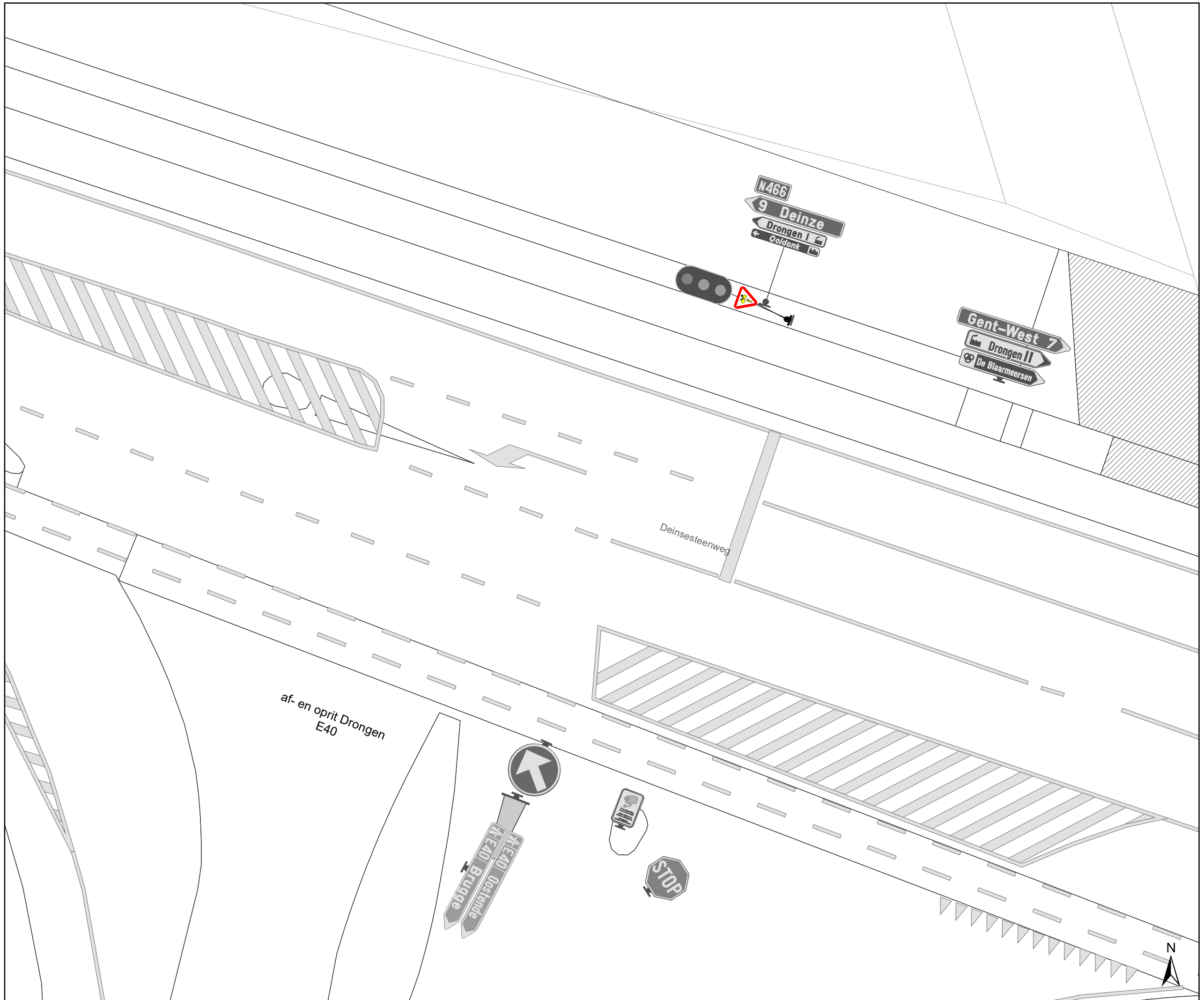
gent: Mobiliteitsbedrijf stad Gent
Verkeerstechnische taken

RADR-RDDR kruispunten met Gewestwegen

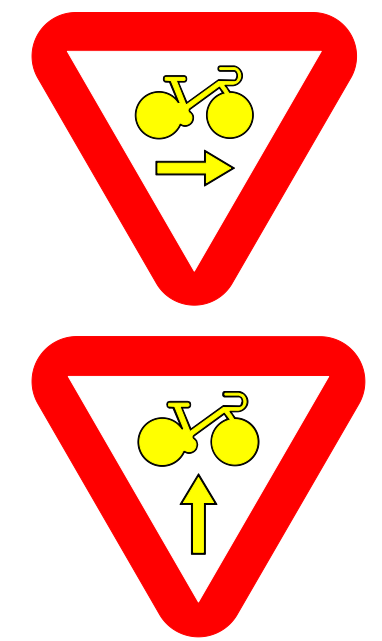
Dossiernummer 106973-65571

DATUM	SCHAAL	PLAN	P.FORMAAT
17/02/2021	1/150	12/21	A3

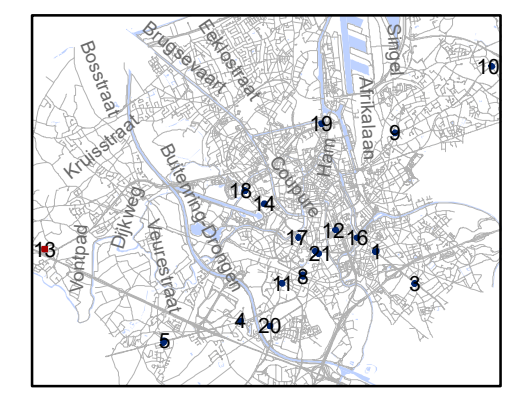




- ### Legende
- Bestaande verkeersborden
 - Geplande verkeersborden
 - Bestaande wegmarkeringen



- ### Overige
- Ander gepland dossier (in voorbereiding bij MOBBED)

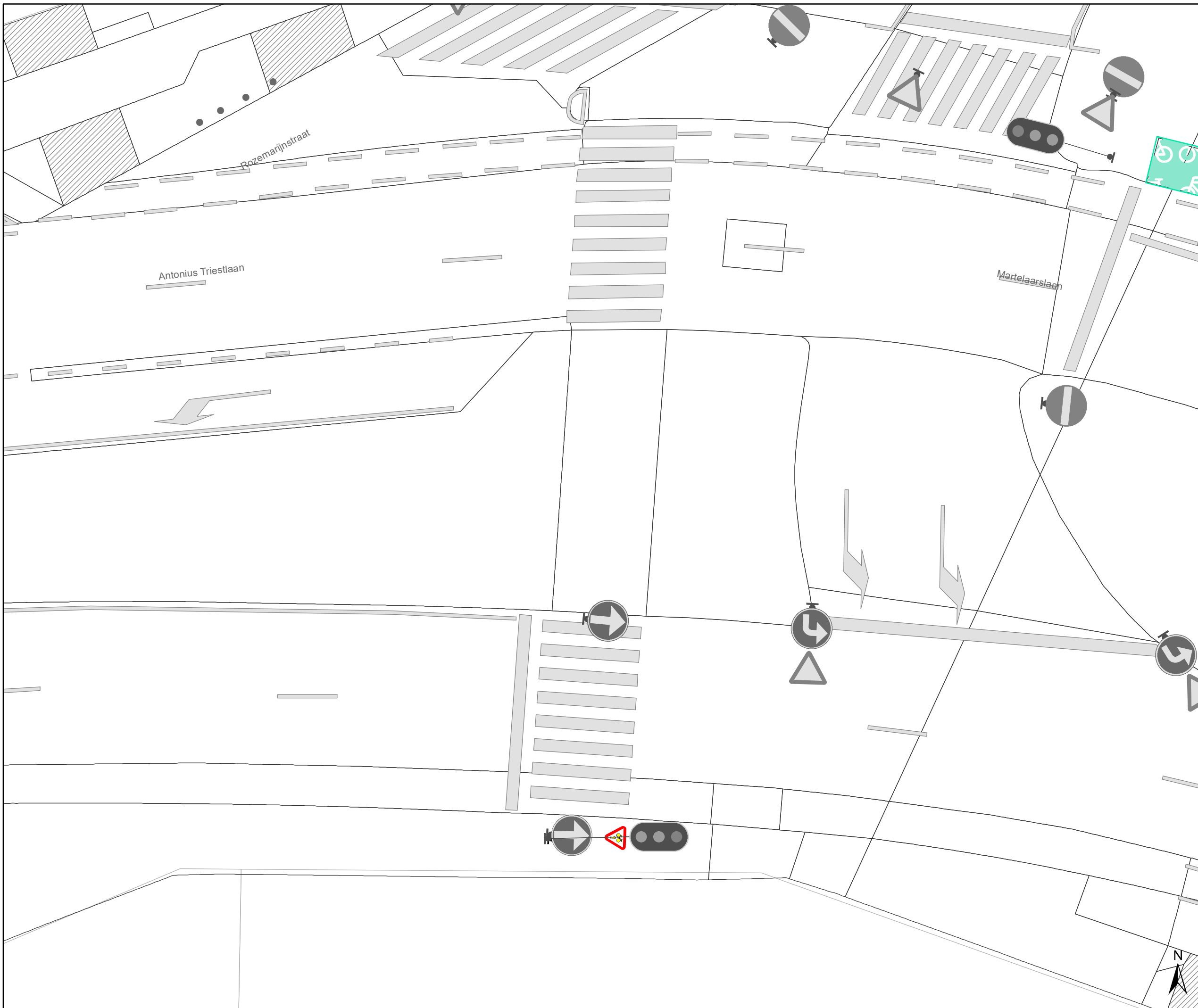


gent: Mobiliteitsbedrijf stad Gent
Verkeerstechnische taken




RADR-RDDR
kruispunten met Gewestwegen

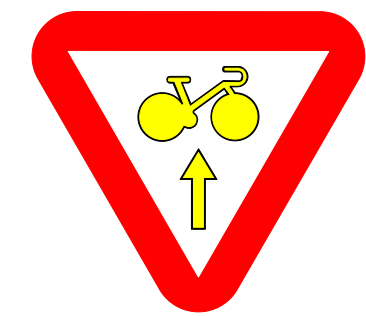

Dossiernummer 106973-65571

DATUM	SCHAAL	PLAN	P FORMAAT
17/02/2021	1/150	13/21	A3




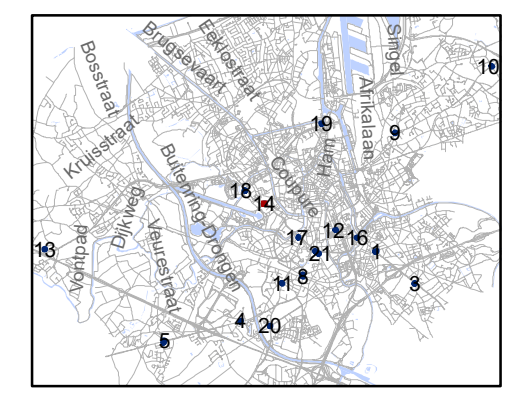
Legende

-  Bestaande verkeersborden
-  Geplande verkeersborden
-  Bestaande wegmarkeringen



Overige

-  Ander gepland dossier (in voorbereiding bij MOBBED)

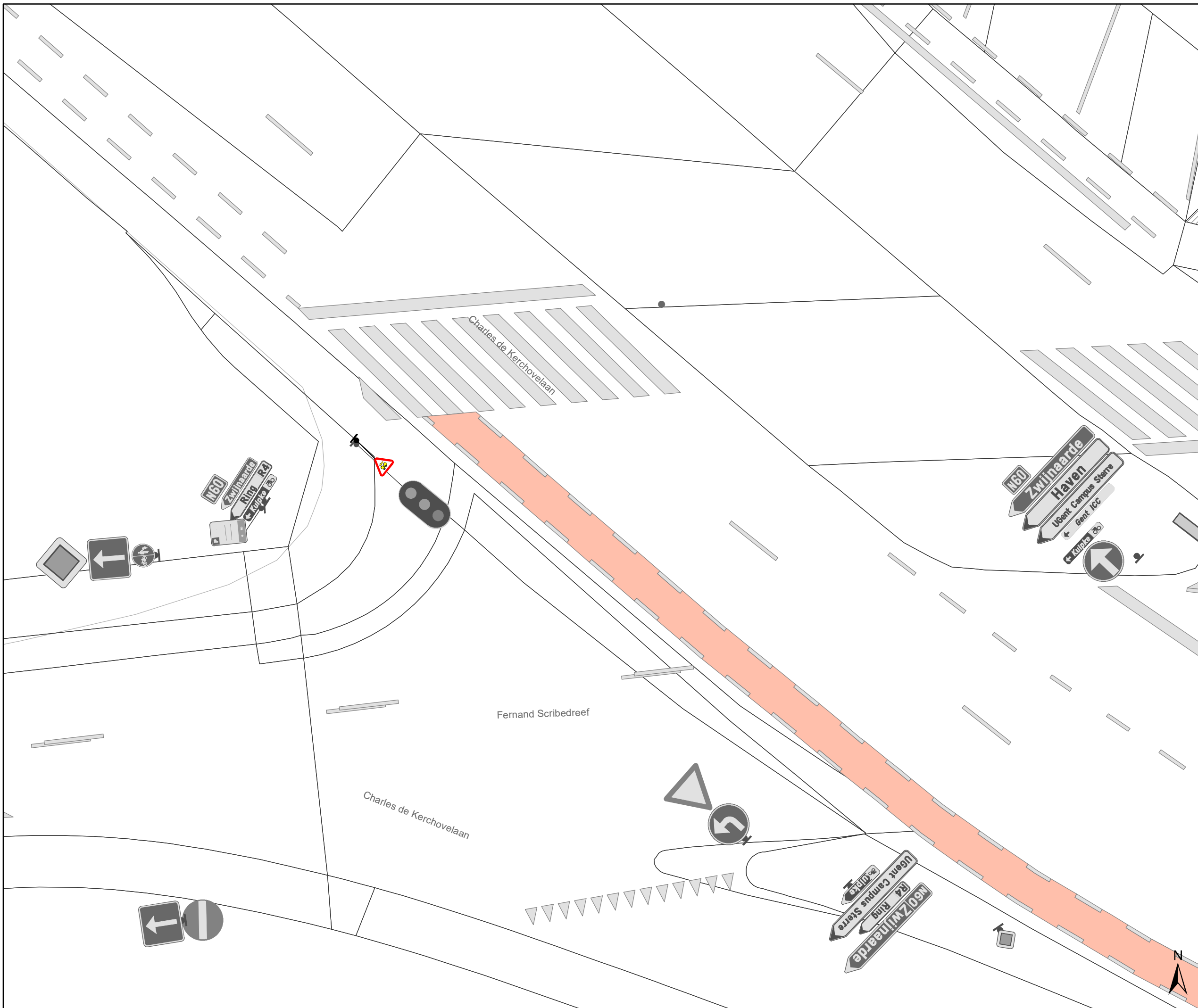


gent: Mobiliteitsbedrijf stad Gent
Verkeerstechnische taken

RADR-RDDR
kruispunten met Gewestwegen

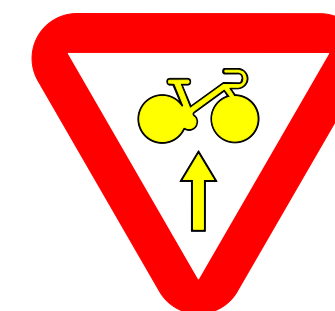

Dossiernummer 106973-65571

DATUM	SCHAAL	PLAN	P.FORMAAT
17/02/2021	1/150	14/21	A3



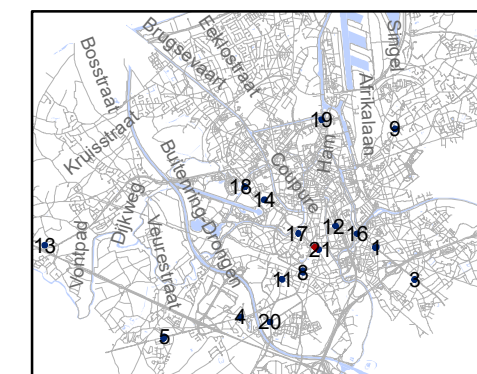
Legende

- Bestaande verkeersborden
- Geplande verkeersborden
- Bestaande wegmarkeringen



Overige

- Ander gepland dossier (in voorbereiding bij MOBBED)

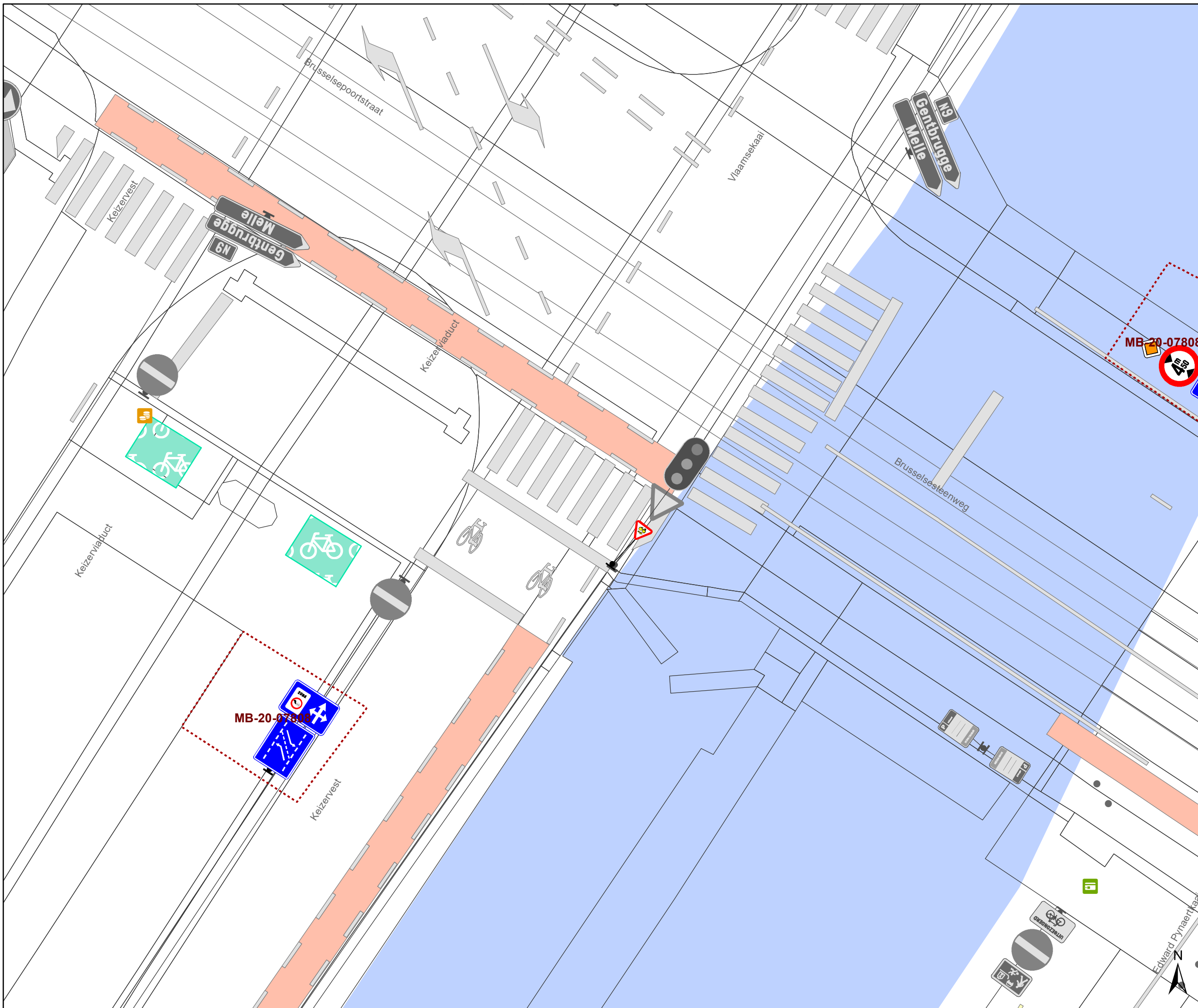


gent: Mobiliteitsbedrijf stad Gent
Verkeerstechnische taken

RADR-RDDR kruispunten met Gewestwegen

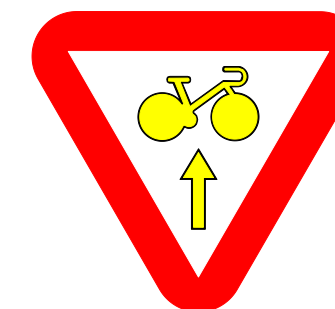
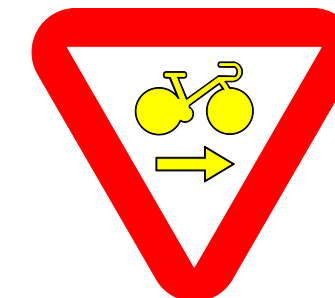
Dossiernummer 106973-65571

DATUM	SCHAAL	PLAN	P.FORMAAT
17/02/2021	1/150	15/21	A3



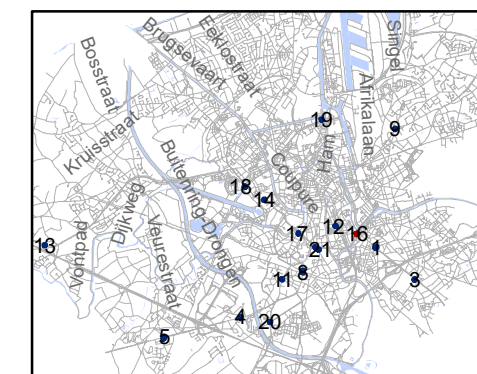
Legende

- Bestaande verkeersborden
- Geplande verkeersborden
- Bestaande wegmarkeringen



Overige

- MB-XX:** Ander gepland dossier (in voorbereiding bij MOBBED)

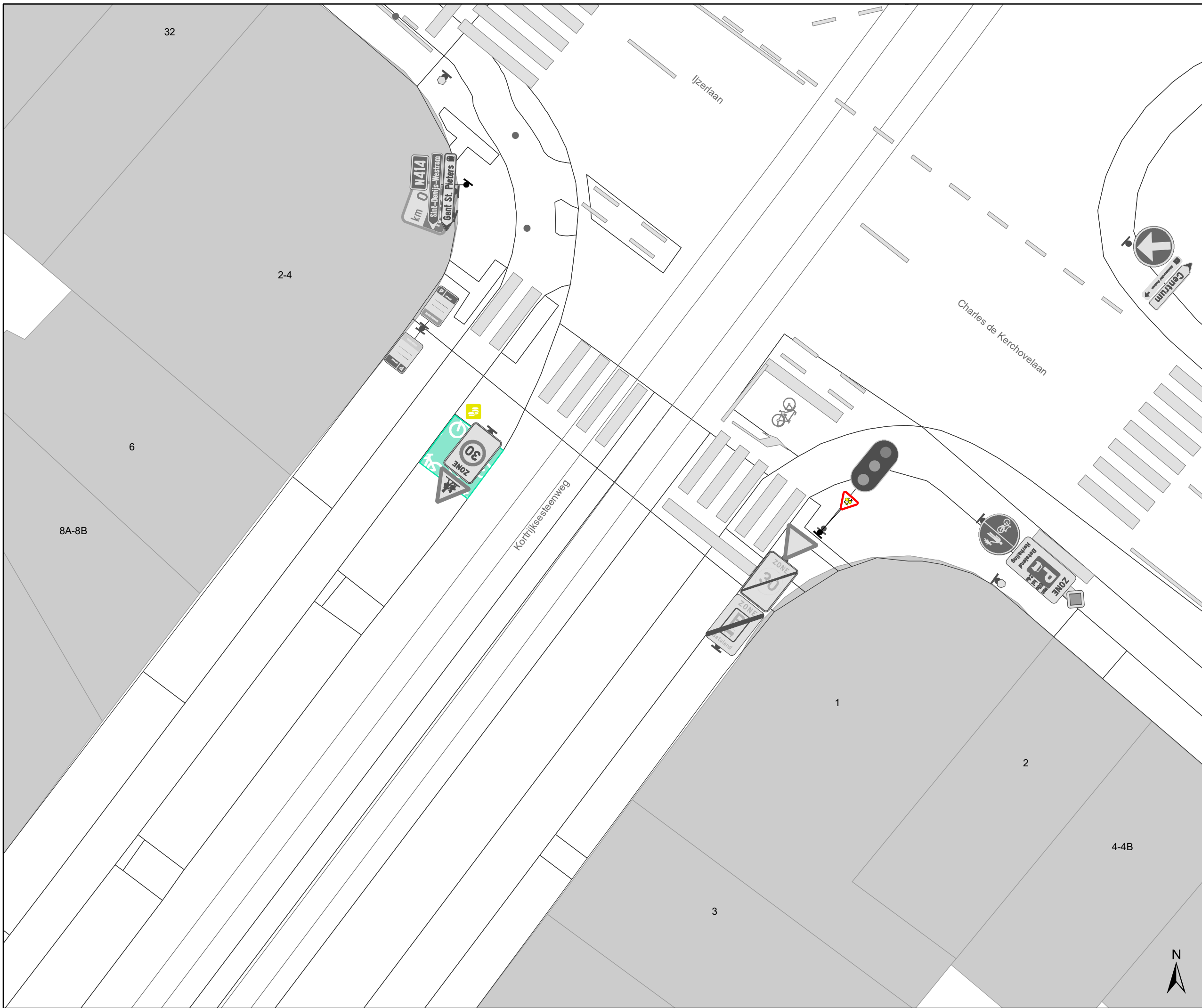


gent: Mobiliteitsbedrijf stad Gent
Verkeerstechnische taken




RADR-RDDR
kruispunten met Gewestwegen

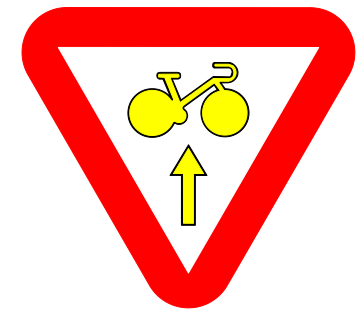
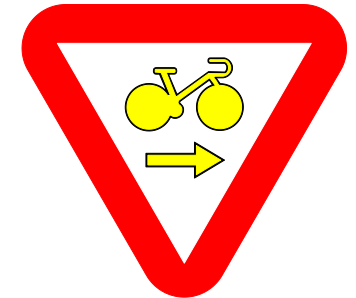
Dossiernummer 106973-65571

DATUM	SCHAAL	PLAN	P.FORMAAT
17/02/2021	1/150	16/21	A3



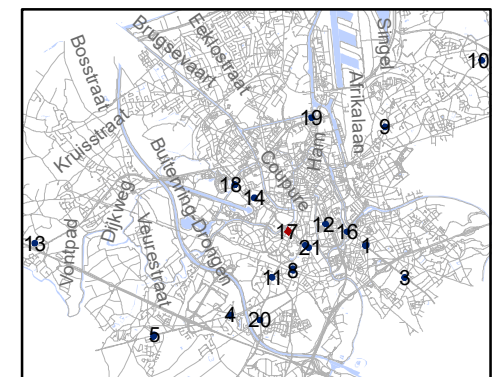
Legende

-  Bestaande verkeersborden
-  Geplande verkeersborden
-  Bestaande wegmarkeringen



Overige

-  Ander gepland dossier (in voorbereiding bij MOBBED)

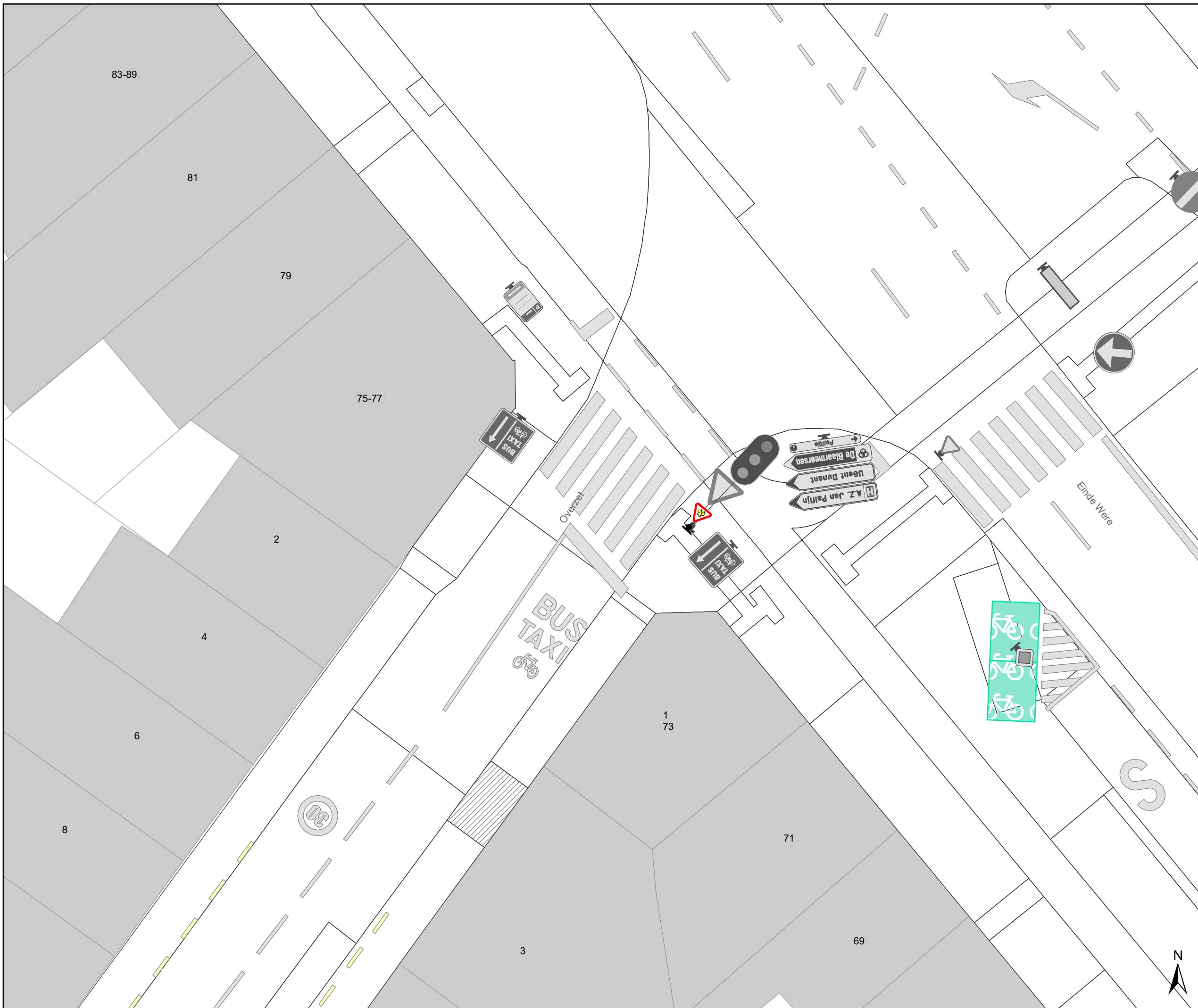


gent: Mobiliteitsbedrijf stad Gent
Verkeerstechnische taken




RADR-RDDR kruispunten met Gewestwegen

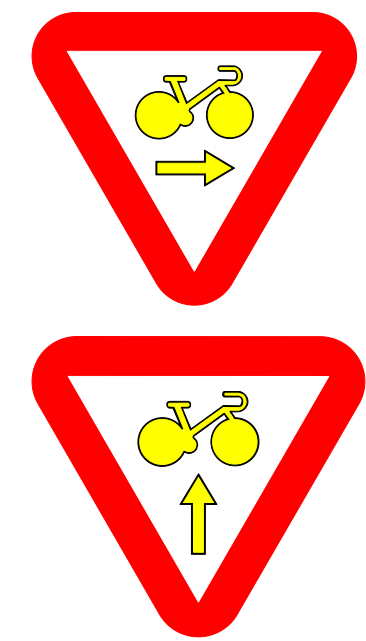
Dossiernummer 106973-65571

DATUM	SCHAAL	PLAN	P.FORMAAT
17/02/2021	1/150	17/21	A3




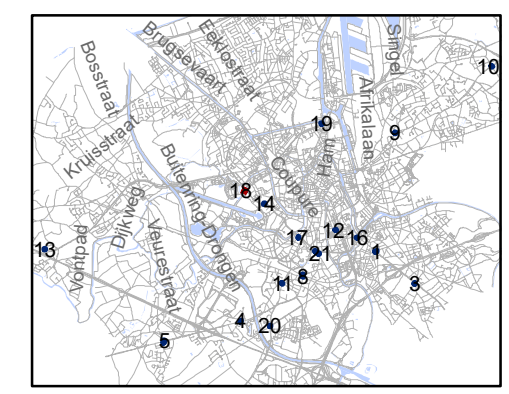
Legende

-  Bestaande verkeersborden
-  Geplande verkeersborden
-  Bestaande wegmarkeringen



Overige

-  Ander gepland dossier (in voorbereiding bij MOBBED)

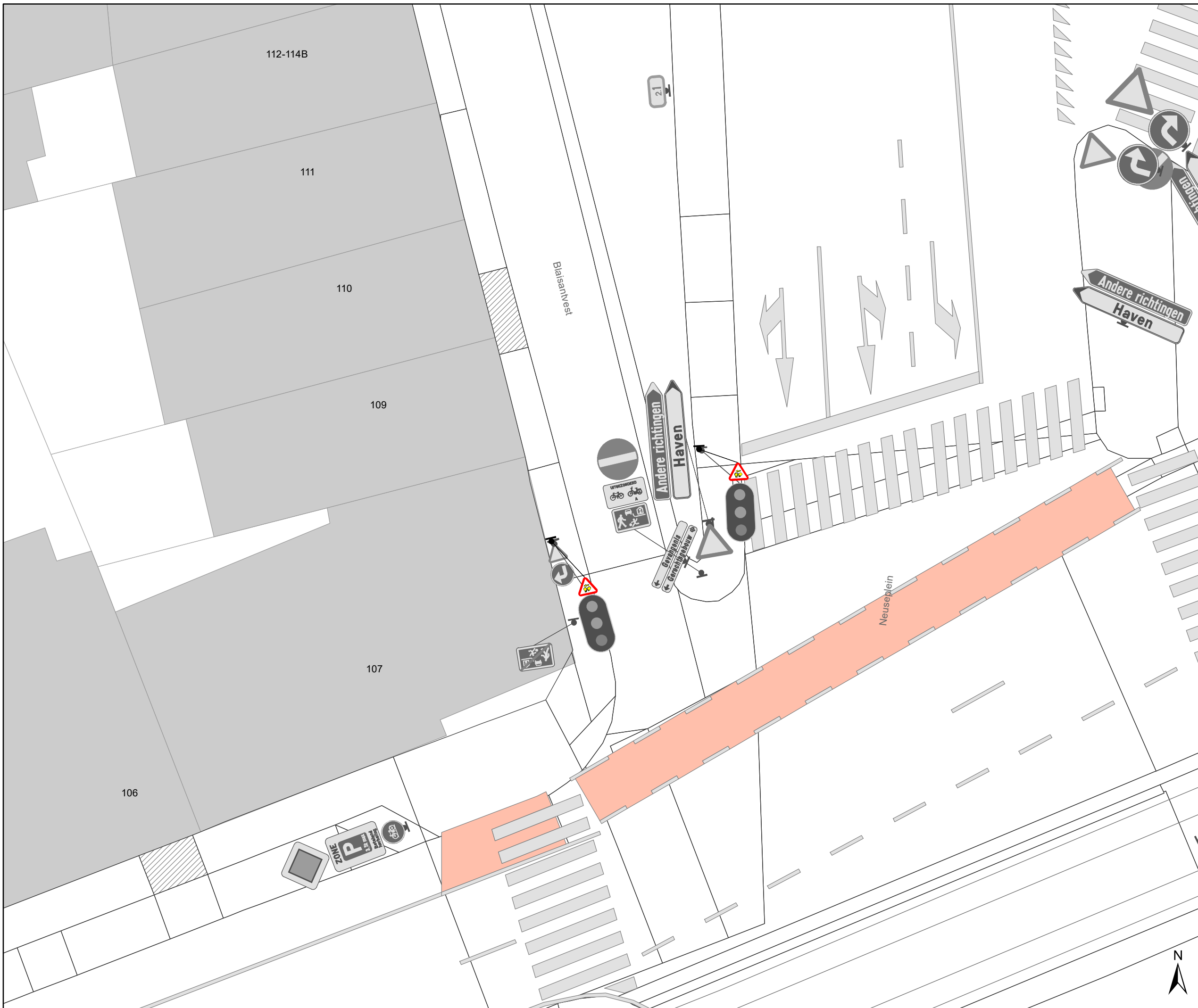


gent: Mobiliteitsbedrijf stad Gent
Verkeerstechnische taken

RADR-RDDR
kruispunten met Gewestwegen

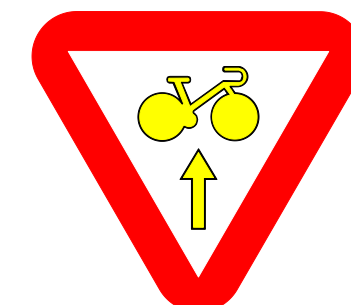
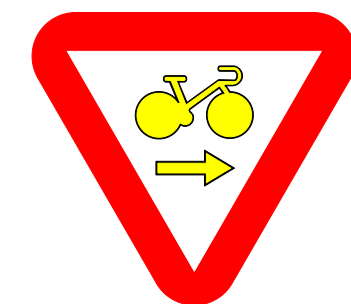
Dossiernummer 106973-65571

DATUM	SCHAAL	PLAN	P FORMAAT
17/02/2021	1/150	18/21	A3




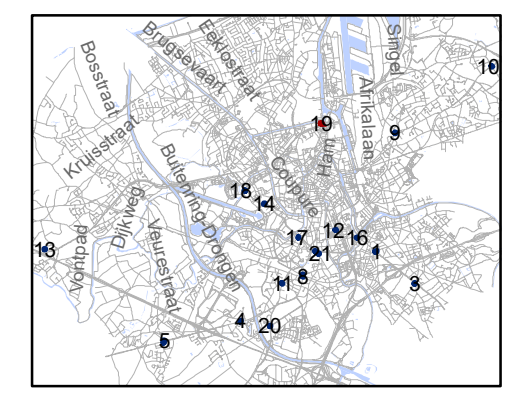
Legende

-  Bestaande verkeersborden
-  Geplande verkeersborden
-  Bestaande wegmarkeringen



Overige

-  Ander gepland dossier (in voorbereiding bij MOBBED)

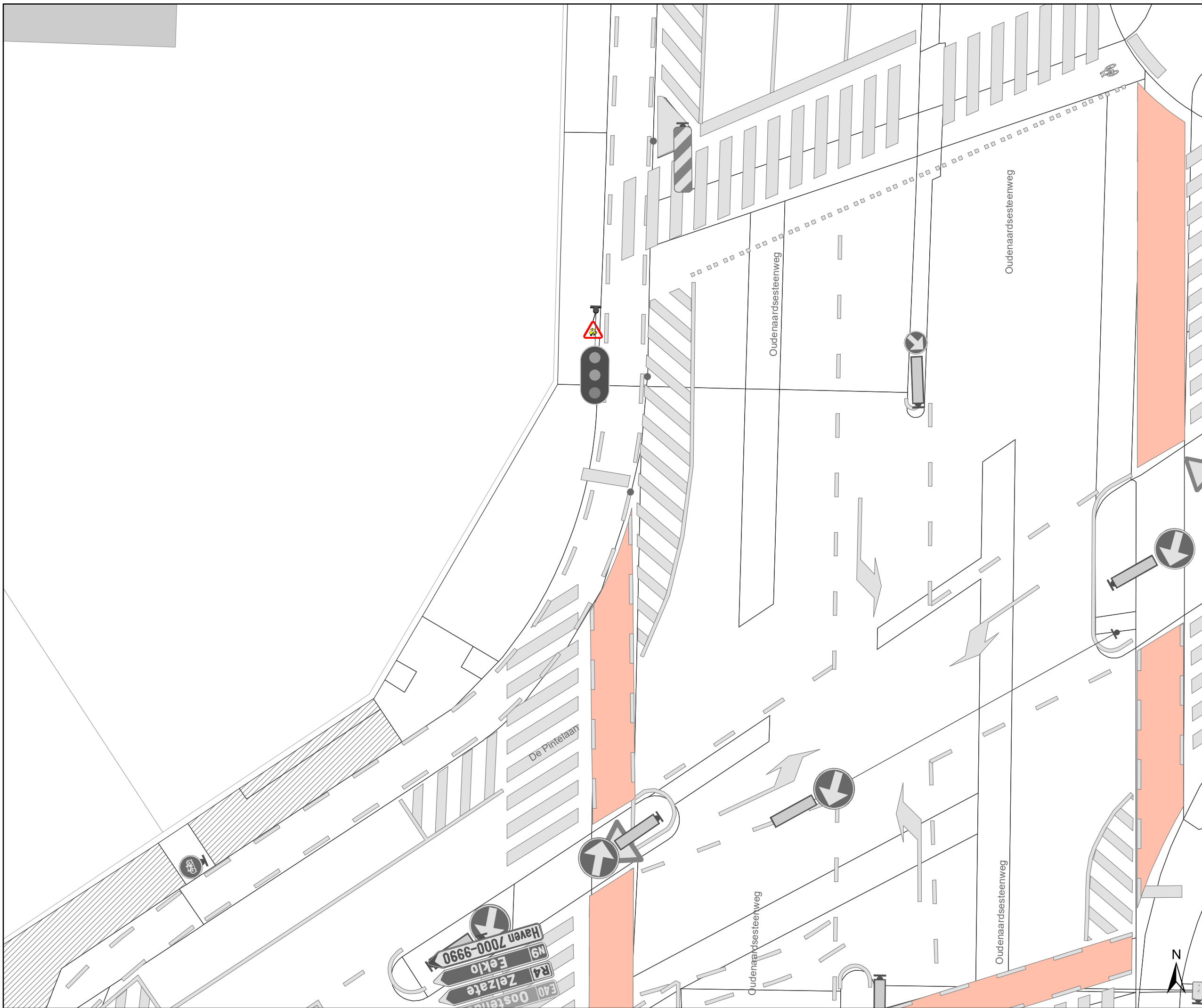


gent: Mobiliteitsbedrijf stad Gent
Verkeerstechnische taken

RADR-RDDR
kruispunten met Gewestwegen

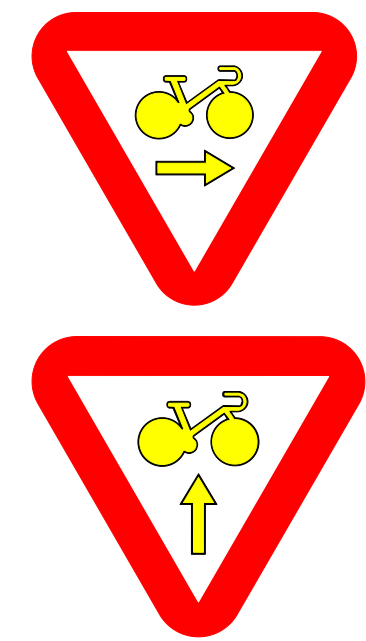
Dossiernummer 106973-65571

DATUM	SCHAAL	PLAN	P.FORMAAT
17/02/2021	1/150	19/21	A3

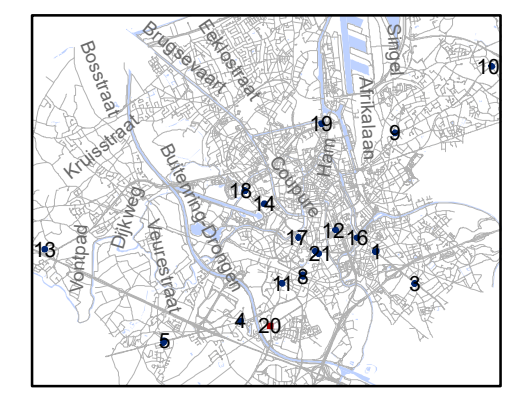


Legende

- Bestaande verkeersborden
- Geplande verkeersborden
- Bestaande wegmarkeringen



- Overige**
- Ander gepland dossier (in voorbereiding bij MOBBED)

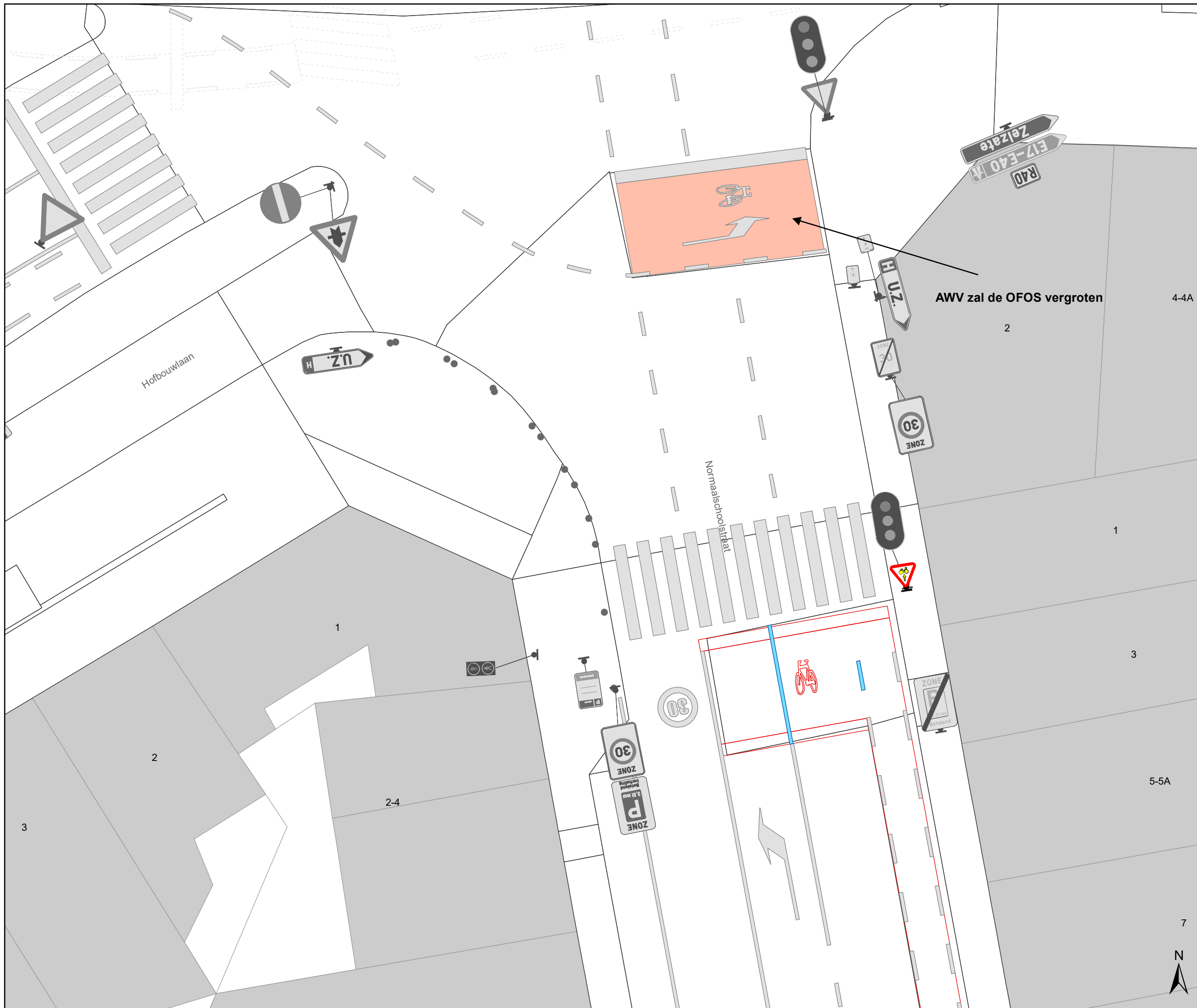


gent: Mobiliteitsbedrijf stad Gent
Verkeerstechnische taken

RADR-RDDR
kruispunten met Gewestwegen

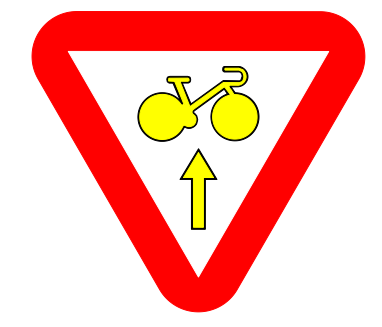
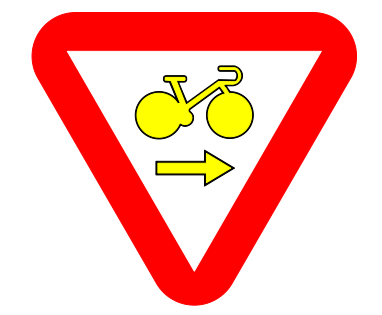
Dossiernummer 106973-65571

DATUM	SCHAAL	PLAN	P.FORMAAT
17/02/2021	1/150	20/21	A3



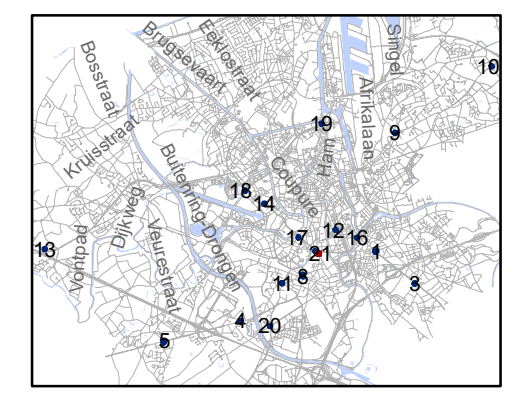
Legende

- Bestaande verkeersborden
- Geplande verkeersborden
- Bestaande wegmarkeringen



Overige

- Ander gepland dossier (in voorbereiding bij MOBBED)



gent: Mobiliteitsbedrijf stad Gent
Verkeerstechnische taken

RADR-RDDR
kruispunten met Gewestwegen

Dossiernummer 106973-65571

DATUM	SCHAAL	PLAN	P.FORMAAT
17/02/2021	1/150	21/21	A3

(adjunct-) algemeen directeur

voorzitter

2021_CVB_02934 - Nieuw aanvullend reglement van de politie op het wegverkeer - gewestweg - Antwerpsesteenweg- nieuwe verkeersmaatregel