



---

**2026\_CBS\_04199 Nieuw aanvullend reglement van de politie op het wegverkeer - gemeenteweg - Flamingostraat - nieuwe verkeersmaatregel - Vaststelling**

**Beslissing:** Goedgekeurd in besloten vergadering van 13 mei 2026

**Zijn aanwezig bij de beslissing van dit punt:**

Mathias De Clercq, burgemeester-voorzitter  
Hafsa El-Bazioui, schepenen; Astrid De Bruycker, schepenen; Sofie Bracke, schepenen; Joris Vandenbroucke, schepenen; Bram Van Braeckevelt, schepenen; Filip Watteeuw, schepenen  
Mieke Hullebroeck, algemeen directeur; Liesbet Vertriest, adjunct-algemeendirecteur

**Bevoegd:** Joris Vandenbroucke

**Betrokken:** Mathias De Clercq

**Juridisch kader**

**De volgende bepalingen zijn van toepassing inzake de bevoegdheid:**

- De Nieuwe Gemeentewet 24 juni 1988, artikel 119;
- Het Decreet van 16 mei 2008 betreffende de aanvullende reglementen op het wegverkeer en de plaatsing en bekostiging van verkeerstekens, artikel 5, § 1, 2e lid;
- Het Decreet over het lokaal bestuur van 22 december 2017, artikel 41, 2°;
- Het gemeenteraadsbesluit van 15 december 2015, houdende de delegatie van de vaststellingsbevoegdheid inzake gemeentelijke aanvullende reglementen op het wegverkeer.

**De beslissing wordt genomen op grond van:**

- Wet betreffende de politie over het wegverkeer, gecoördineerd bij Koninklijk Besluit van 16 maart 1968;
- Decreet van 16 mei 2008 betreffende de aanvullende reglementen op het wegverkeer en de plaatsing en bekostiging van de verkeerstekens;
- Koninklijk Besluit van 1 december 1975 houdende algemeen reglement op de politie van het wegverkeer en van het gebruik van de openbare weg;
- Ministerieel Besluit van 11 oktober 1976 waarbij de minimumafmetingen en de bijzondere plaatsingsvoorwaarden van de verkeerstekens worden bepaald;
- Uitvoeringsbesluit van 23 januari 2009 betreffende de aanvullende reglementen op het wegverkeer en de plaatsing en bekostiging van de verkeerstekens;
- Omzendbrief MOB/2009/1 van 3 april 2009;

## **Motivering**

- Bij dit collegebesluit wordt volgende verkeersmaatregel getroffen: het correcter signaleren van de toegang tot de buurtspeeltuin door middel van F99-borden zodat kwetsbare weggebruikers beter zijn beschermd. Ook de voertuigen voor toezicht, controle en onderhoud van deze wegen en voor het wegruimen van vuilnis hebben toegang. Het doorrijverbod voor bromfietsen ter hoogte van de middengeleider wordt niet meer opgenomen daar deze maatregel de toegang voor bromfietsen klasse P onmogelijk maakt. Verder wordt de bestaande toestand geregulariseerd.
- Bij collegebesluit van 22 oktober 2020 werd de parkeerplaats voor personen met een handicap ter hoogte van huisnummer 35 verwijderd daar de rechthebbende van deze plaats niet meer woonachtig was op dat adres. Op vraag van een burger werd er tussen huisnummer 1 en 3 een anti-parkeermaatregel ingevoerd, m.n. het aanbrengen van onderbroken gele strepen en dit ter vrijwaring van/met oog op het toegankelijk maken van de inrit van beide woningen. Het gedeelte tussen huisnummers 1 en 3 gaf verkeerdelijk de indruk dat er voldoende ruimte is om te parkeren terwijl dit in werkelijkheid niet het geval is omdat de parkeerplaats net geen 4 meter was en beide inritten gehinderd werden.

## **Bijgevoegde bijlage(n):**

- Aanvullend reglement Flamingostraat dossier P191684.pdf (deel van de beslissing)
- Signalisatieplan Flamingostraat dossier P191684 (deel van de beslissing)

## **Beslissing**

### **Beslist het volgende:**

#### **Artikel 1:**

Heft op het aanvullend reglement van de politie op het wegverkeer betreffende de gemeenteweg Flamingostraat, goedgekeurd in zitting van 22 oktober 2020, van zodra het nieuwe reglement in werking treedt.

#### **Artikel 2:**

Stelt vast het bijgevoegd aanvullend reglement van de politie op het wegverkeer en het signalisatieplan betreffende de gemeenteweg Flamingostraat.

2026\_CBS\_04199 - Nieuw aanvullend reglement van de politie op het wegverkeer - gemeenteweg - Flamingostraat - nieuwe verkeersmaatregel

## Aanvullend reglement van de politie op het wegverkeer - gemeenteweg – Flamingostraat

Vastgesteld in het College van Burgemeester en Schepenen van 13 mei 2026

Bekendgemaakt op 13 mei 2026

Geldig vanaf 18 mei 2026

Referentienummer 2026\_CBS\_04199

### Reglement

#### Artikel 1.

Op de Flamingostraat, vanaf huisnummers 2-6 tot en met huisnummer 34 aan de zijde van de even huisnummers;

op de Flamingostraat, vanaf de oostelijke gevel van huisnummer 66 tot de Maaltebruggestraat aan de zijde van de even huisnummers geldt: het parkeren is verboden; het begin van de parkeerreglementering wordt aangeduid; het einde van de parkeerreglementering wordt aangeduid.

Dit wordt aangeduid door verkeerstekens:

- E1
- GXa
- GXb

#### Artikel 2.

Op de Flamingostraat ter hoogte van de Flamingostraat ter hoogte van de zuidoostelijke hoek van huisnummer 58 geldt: de weg wordt voorbehouden voor het verkeer van voetgangers, fietsers en bromfietsen klasse P. Het begin van de voorbehouden weg wordt aangeduid; ook het einde van de voorbehouden weg wordt aangeduid.

Ook de voertuigen voor toezicht, controle en onderhoud van deze wegen en voor het wegruimen van vuilnis.

Dit wordt aangeduid door verkeerstekens:

- Verkeersbord F99a
- Verkeersbord F101a

**Artikel 3.**

**Op de Flamingostraat ter hoogte van de perceelsgrens van huisnummers 1 en 3 aan de zijde van de oneven huisnummers;**

**op de Flamingostraat ter hoogte van de zuidoostelijke hoek van huisnummer 2-6 aan de zijde van de even huisnummers;**

**op de Flamingostraat rondom de verkeersgeleider in het midden van de openbare weg ter hoogte van huisnummers 38 tot en met 66 geldt: het parkeren op de rijbaan is verboden.**

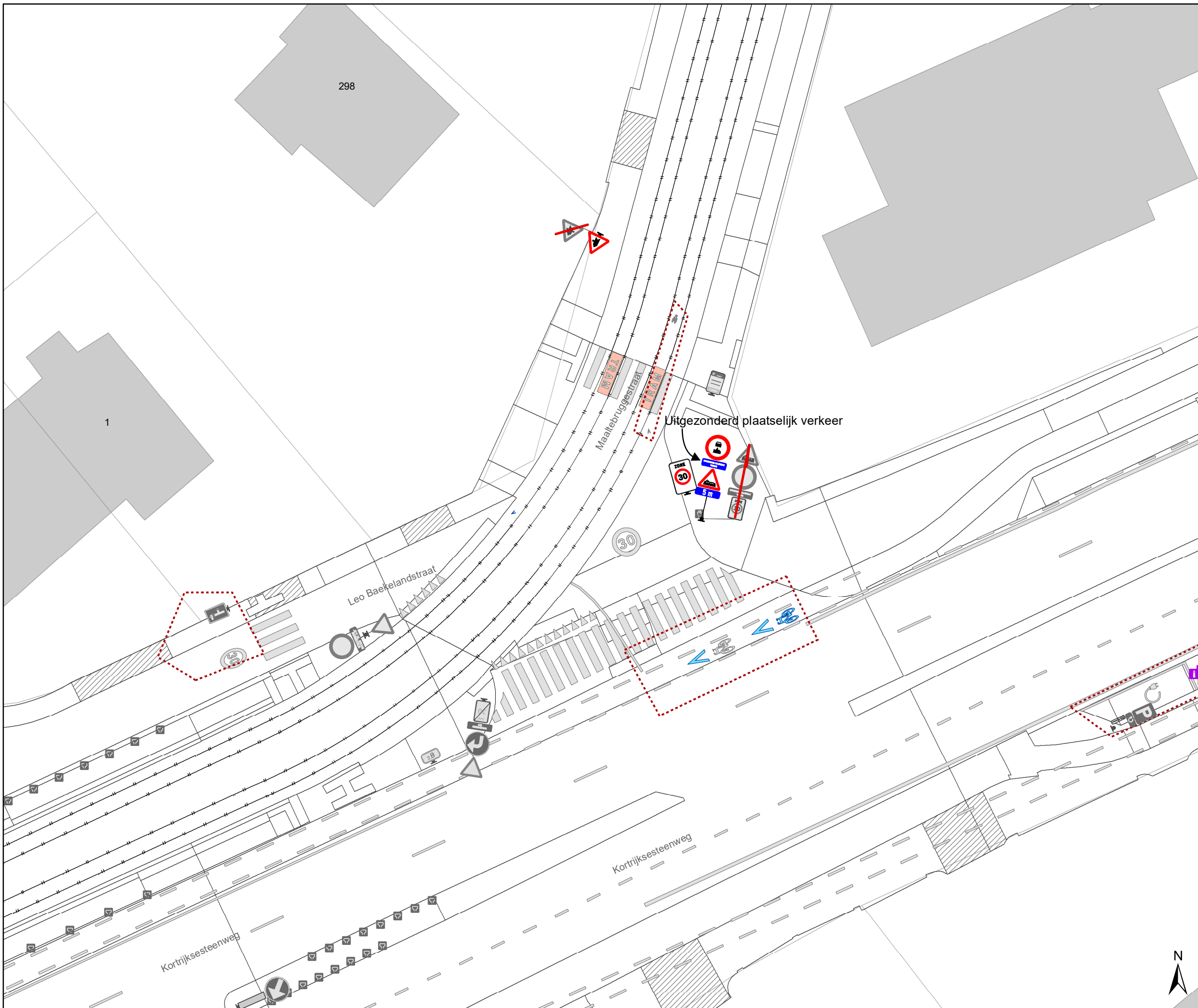
**Dit wordt aangeduid door verkeerstekens:**

- **WM75.1.2**

---

(einde reglement)




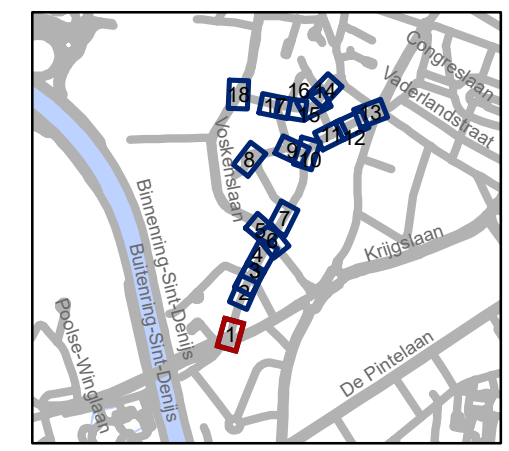


### Legende

-  Bestaande verkeersborden
-  Geplande verkeersborden
-  Te verwijderen verkeersborden
-  Bestaande wegmarkeringen
-  Geplande wegmarkeringen
-  Te verwijderen wegmarkeringen

### Overige

-  Ander gepland dossier (in voorbereiding bij MOBBD)



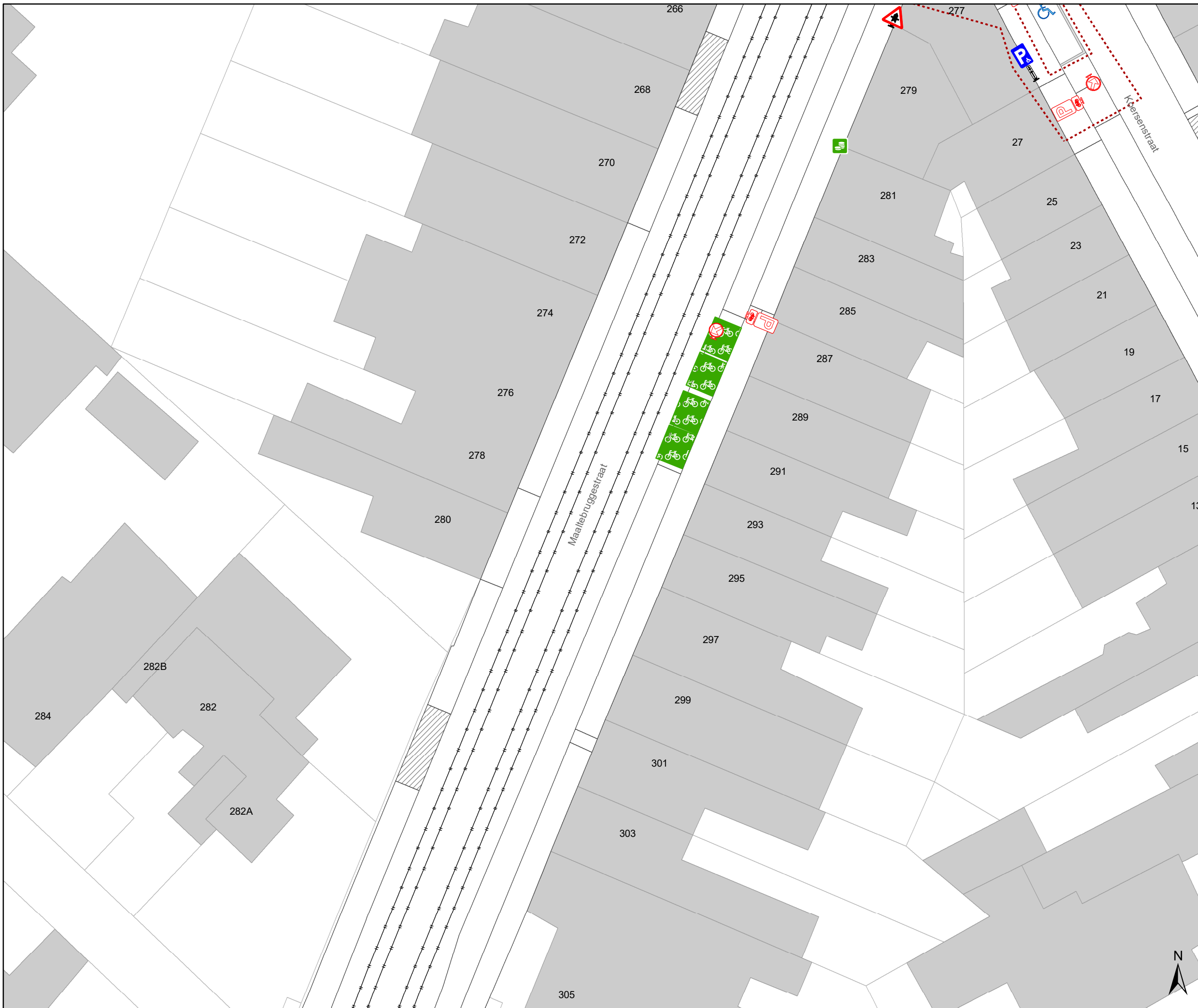
**gent:** Mobiliteitsbedrijf stad Gent  
Verkeerstechnische taken

## Maaltebruggestraat Aanpassingen

Dossinummer P-191684

DATUM	SCHAAL	PLAN	P.FORMAAT
30/04/2026	1/250	1/18	A3




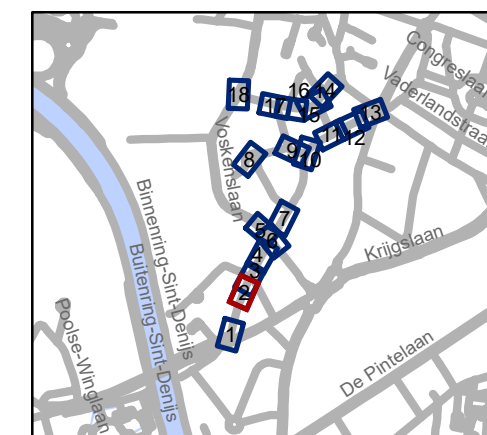


## Legende

-  Bestaande verkeersborden
-  Geplande verkeersborden
-  Te verwijderen verkeersborden
-  Bestaande wegmarkeringen
-  Geplande wegmarkeringen
-  Te verwijderen wegmarkeringen

## Overige

-  Ander gepland dossier (in voorbereiding bij MOBBED)

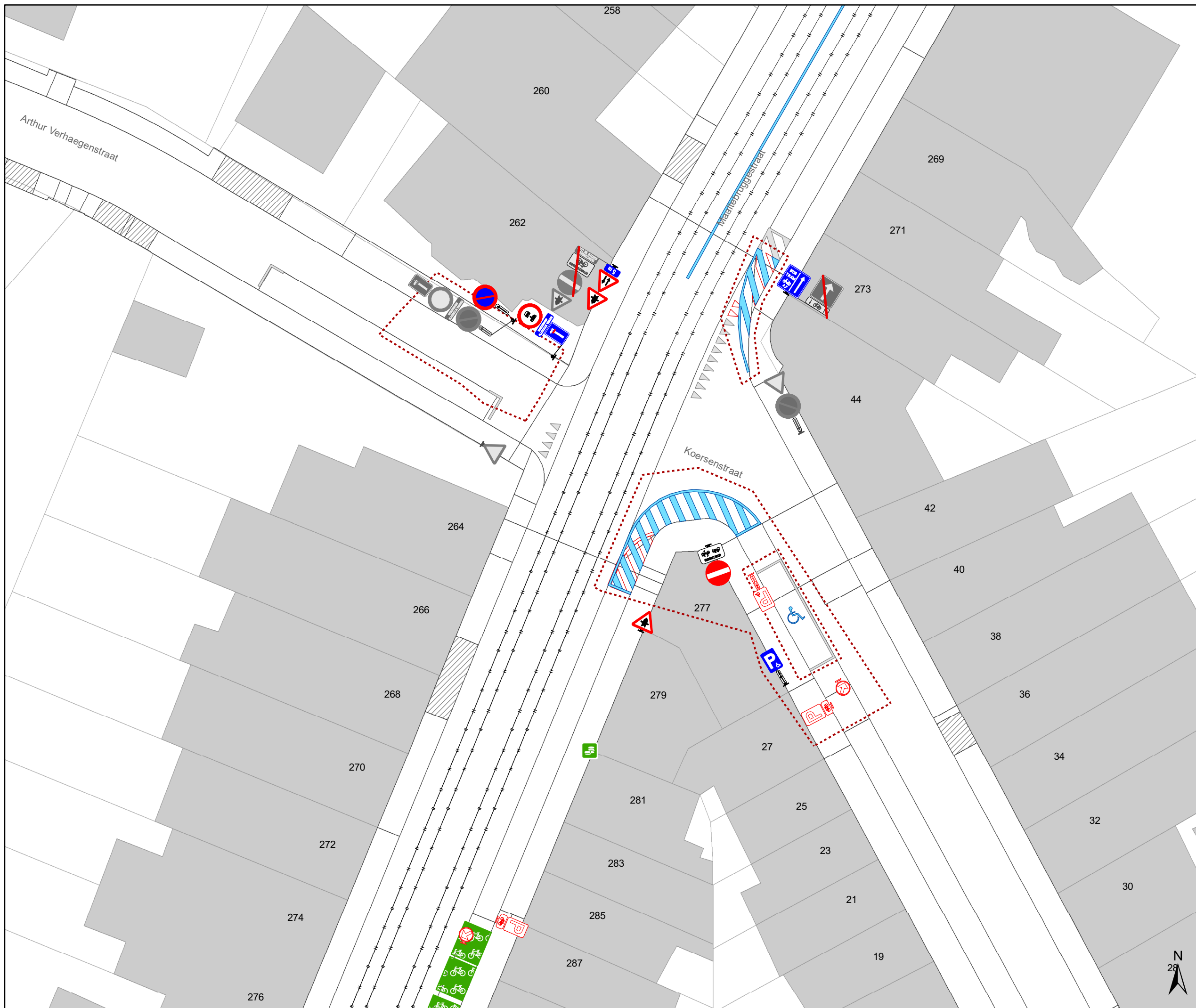


**gent:** Mobiliteitsbedrijf stad Gent  
Verkeerstechnische taken

### Maaltebruggestraat Aanpassingen

Dossiernummer P-191684

DATUM	SCHAAL	PLAN	P.FORMAAT
30/04/2026	1/250	2/18	A3

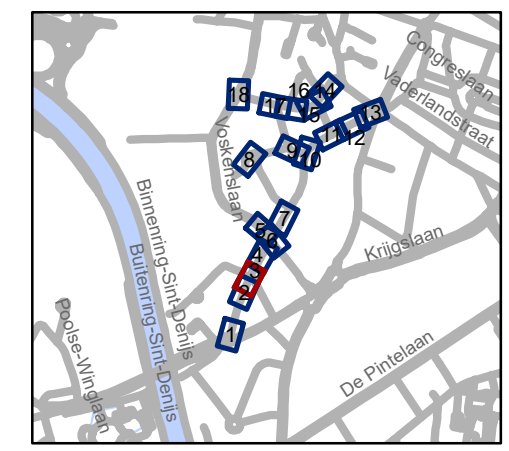


### Legende

- Bestaande verkeersborden
- Geplande verkeersborden
- Te verwijderen verkeersborden
- Bestaande wegmarkeringen
- Geplande wegmarkeringen
- Te verwijderen wegmarkeringen

### Overige

- Ander gepland dossier (in voorbereiding bij MOBBED)



**gent:** Mobiliteitsbedrijf stad Gent  
Verkeerstechnische taken

## Maaltebruggestraat Aanpassingen

Dossinummer P-191684

DATUM	SCHAAL	PLAN	P.FORMAAT
30/04/2026	1/250	3/18	A3




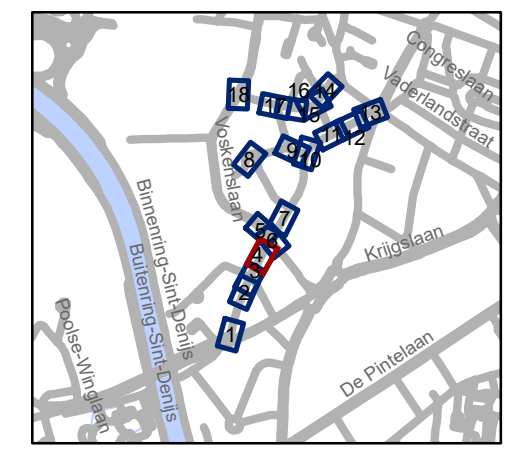


### Legende

-  Bestaande verkeersborden
-  Geplande verkeersborden
-  Te verwijderen verkeersborden
-  Bestaande wegmarkeringen
-  Geplande wegmarkeringen
-  Te verwijderen wegmarkeringen

### Overige

-  Ander gepland dossier (in voorbereiding bij MOBBED)



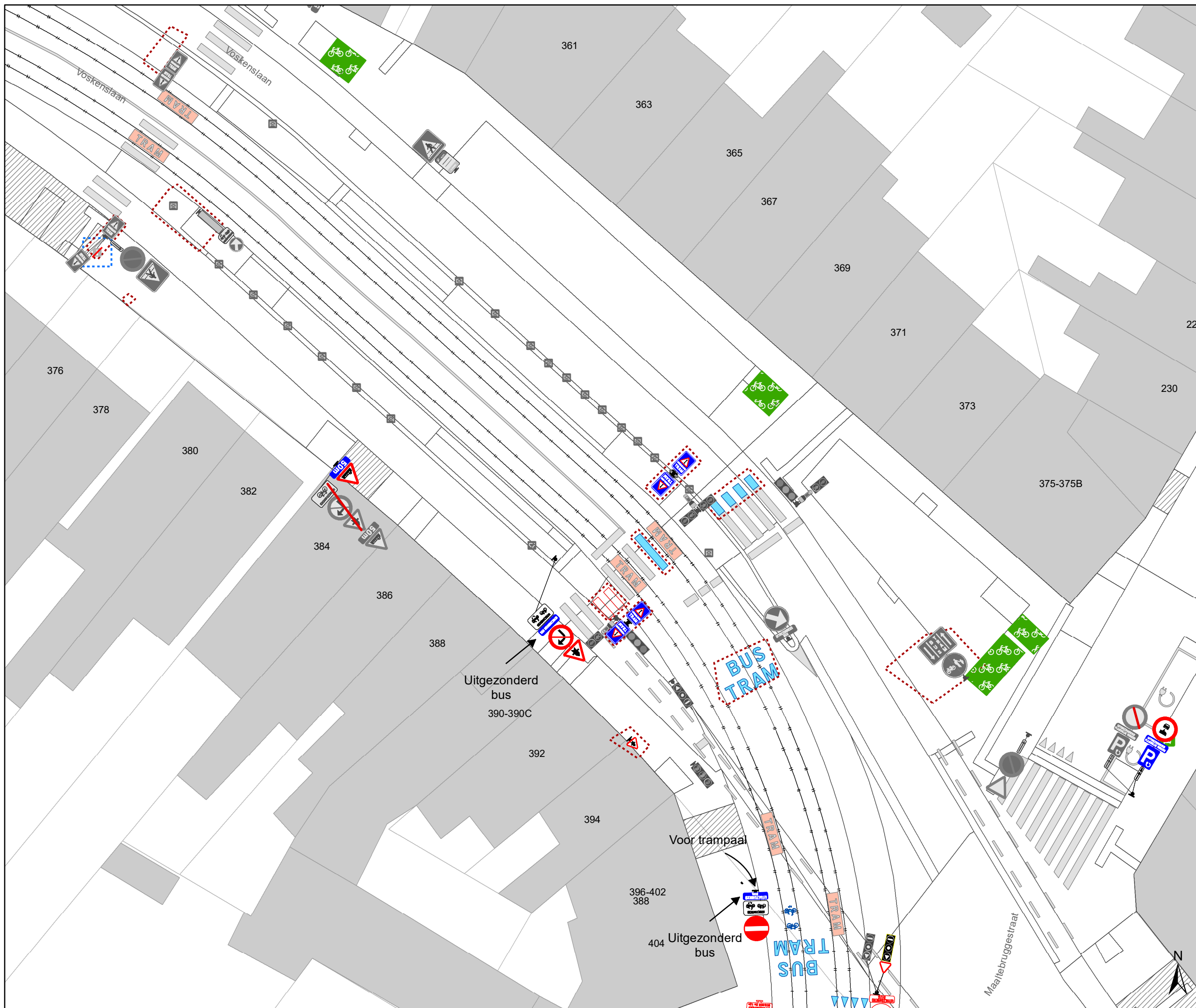
**gent:** Mobiliteitsbedrijf stad Gent  
Verkeerstechnische taken

## Maaltebruggestraat Aanpassingen

Dossiernummer P-191684

DATUM	SCHAAL	PLAN	P.FORMAAT
30/04/2026	1/250	4/18	A3




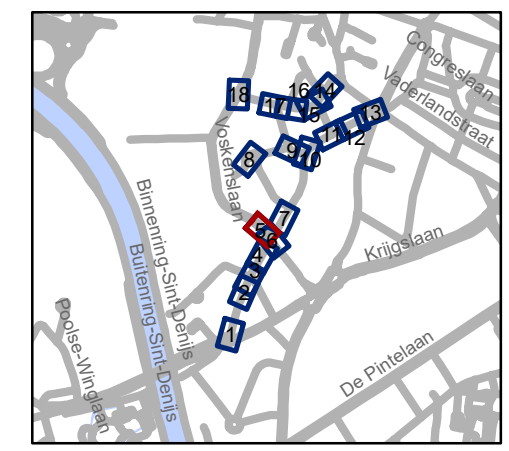


### Legende

-  Bestaande verkeersborden
-  Geplande verkeersborden
-  Te verwijderen verkeersborden
-  Bestaande wegmarkeringen
-  Geplande wegmarkeringen
-  Te verwijderen wegmarkeringen

### Overige

-  Ander gepland dossier (in voorbereiding bij MOBBED)

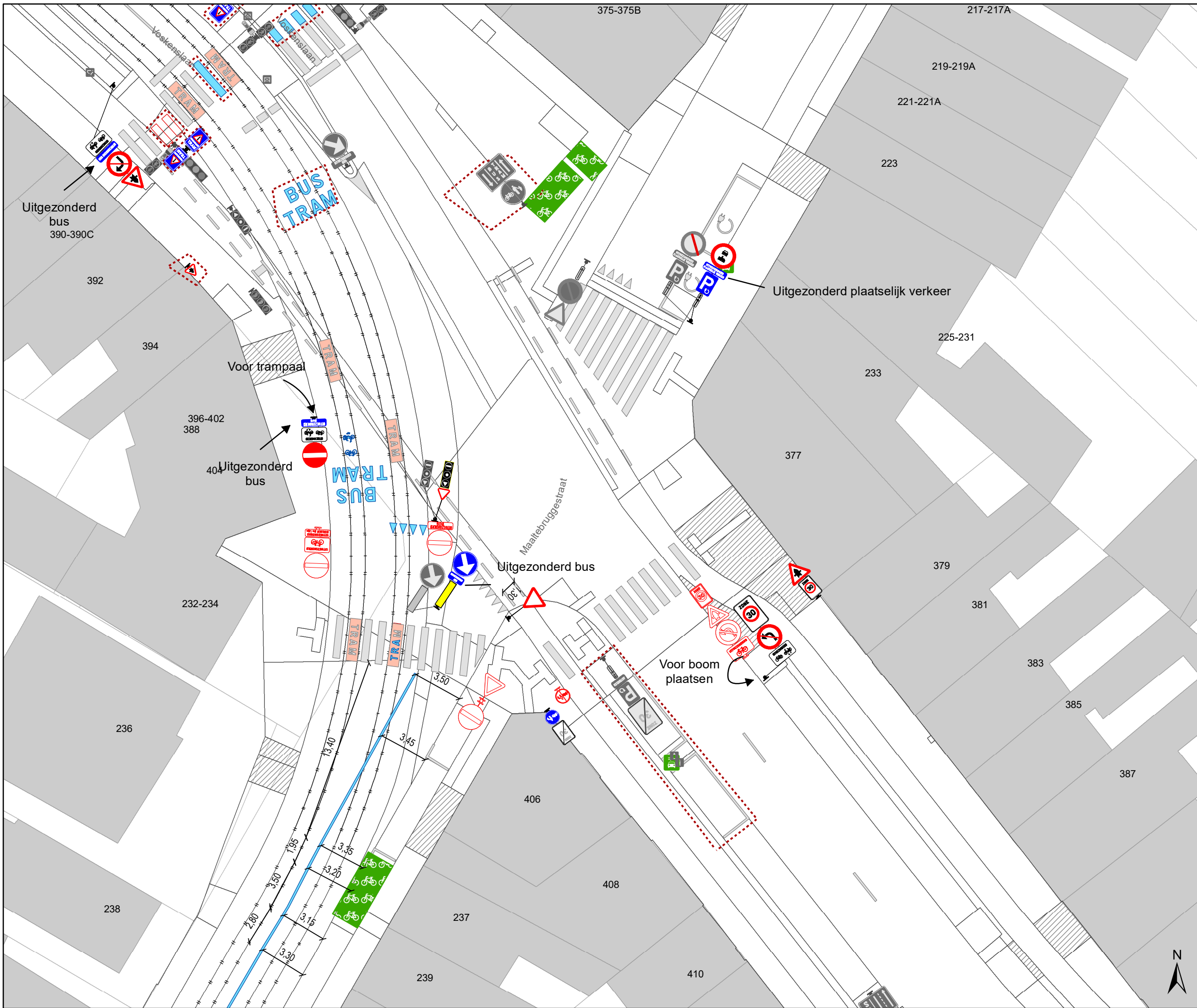


**gent:** Mobiliteitsbedrijf stad Gent  
Verkeerstechnische taken

## Maaltebrugstraat Aanpassingen

Dossiernummer P-191684

DATUM	SCHAAL	PLAN	P FORMAAT
30/04/2026	1/250	5/18	A3

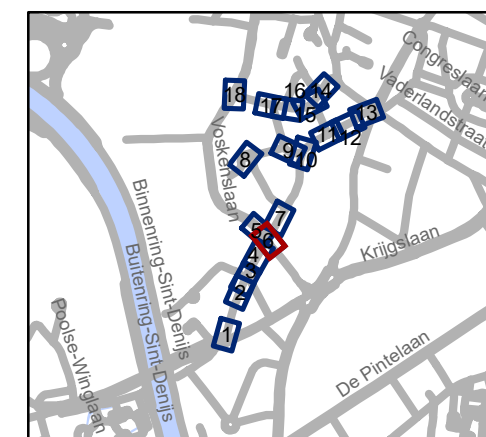


### Legende

- Bestaande verkeersborden
- Geplande verkeersborden
- Te verwijderen verkeersborden
- Bestaande wegmarkeringen
- Geplande wegmarkeringen
- Te verwijderen wegmarkeringen

### Overige

- Ander gepland dossier (in voorbereiding bij MOBBED)



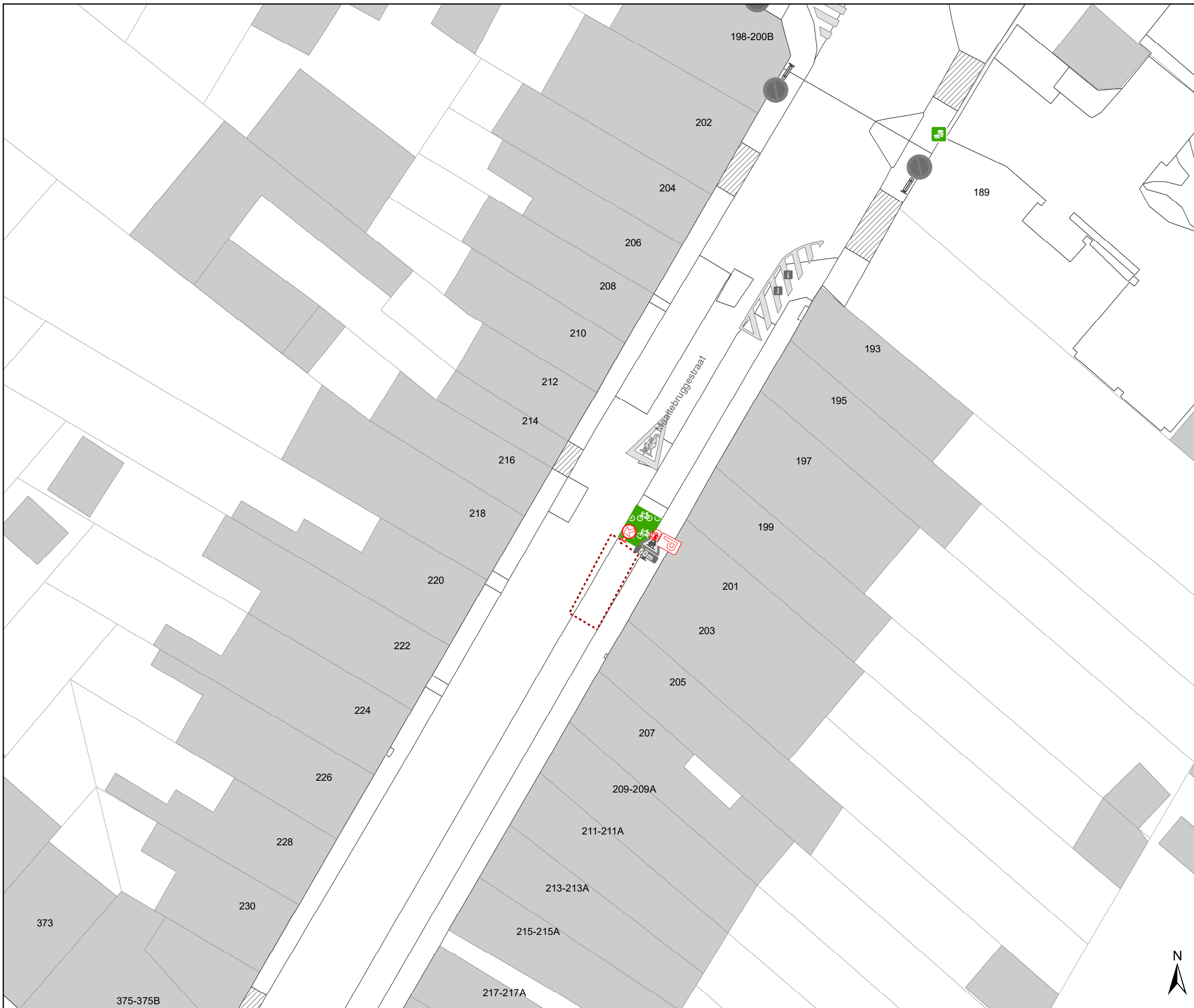
**gent:** Mobiliteitsbedrijf stad Gent  
Verkeerstechnische taken

## Maaltebruggestraat Aanpassingen

Dossiernummer P-191684

DATUM	SCHAAL	PLAN	P.FORMAAT
30/04/2026	1/250	6/18	A3




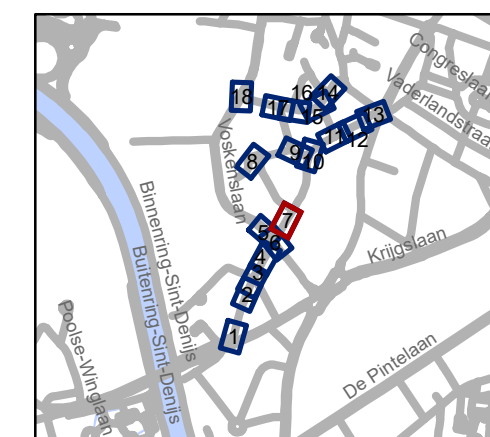


## Legende

-  Bestaande verkeersborden
-  Geplande verkeersborden
-  Te verwijderen verkeersborden
-  Bestaande wegmarkeringen
-  Geplande wegmarkeringen
-  Te verwijderen wegmarkeringen

## Overige

-  Ander gepland dossier (in voorbereiding bij MOBBED)



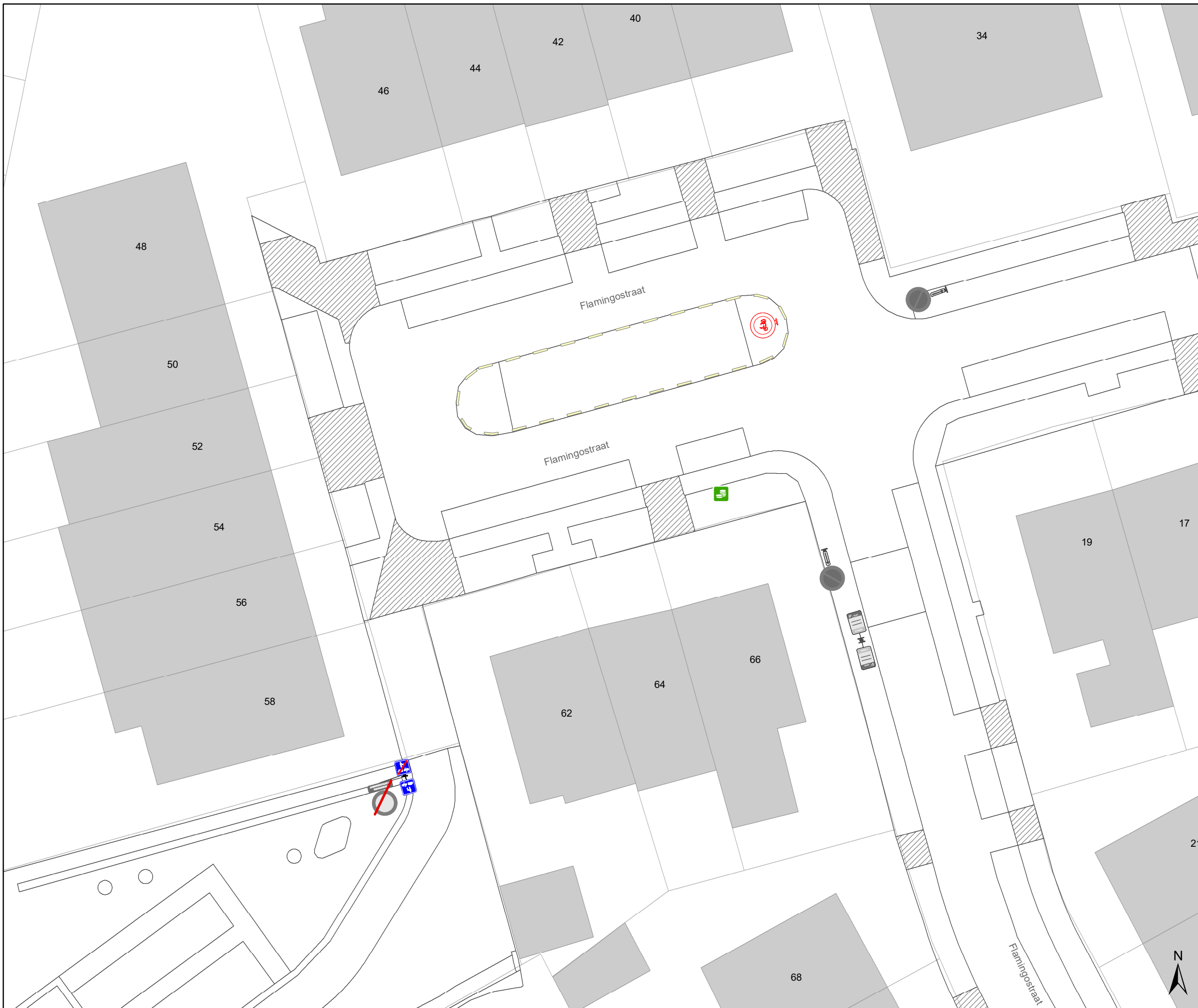
**gent:** Mobiliteitsbedrijf stad Gent  
Verkeerstechnische taken

### Maaltebruggestraat Aanpassingen

Dossiernummer P-191684

DATUM	SCHAAL	PLAN	P.FORMAAT
30/04/2026	1/250	7/18	A3




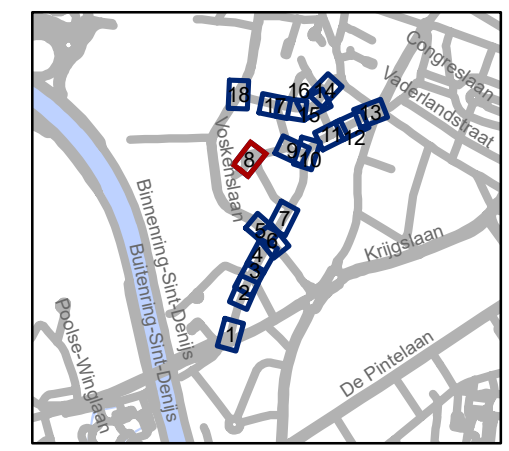


### Legende

-  Bestaande verkeersborden
-  Geplande verkeersborden
-  Te verwijderen verkeersborden
-  Bestaande wegmarkeringen
-  Geplande wegmarkeringen
-  Te verwijderen wegmarkeringen

### Overige

-  Ander gepland dossier (in voorbereiding bij MOBBD)

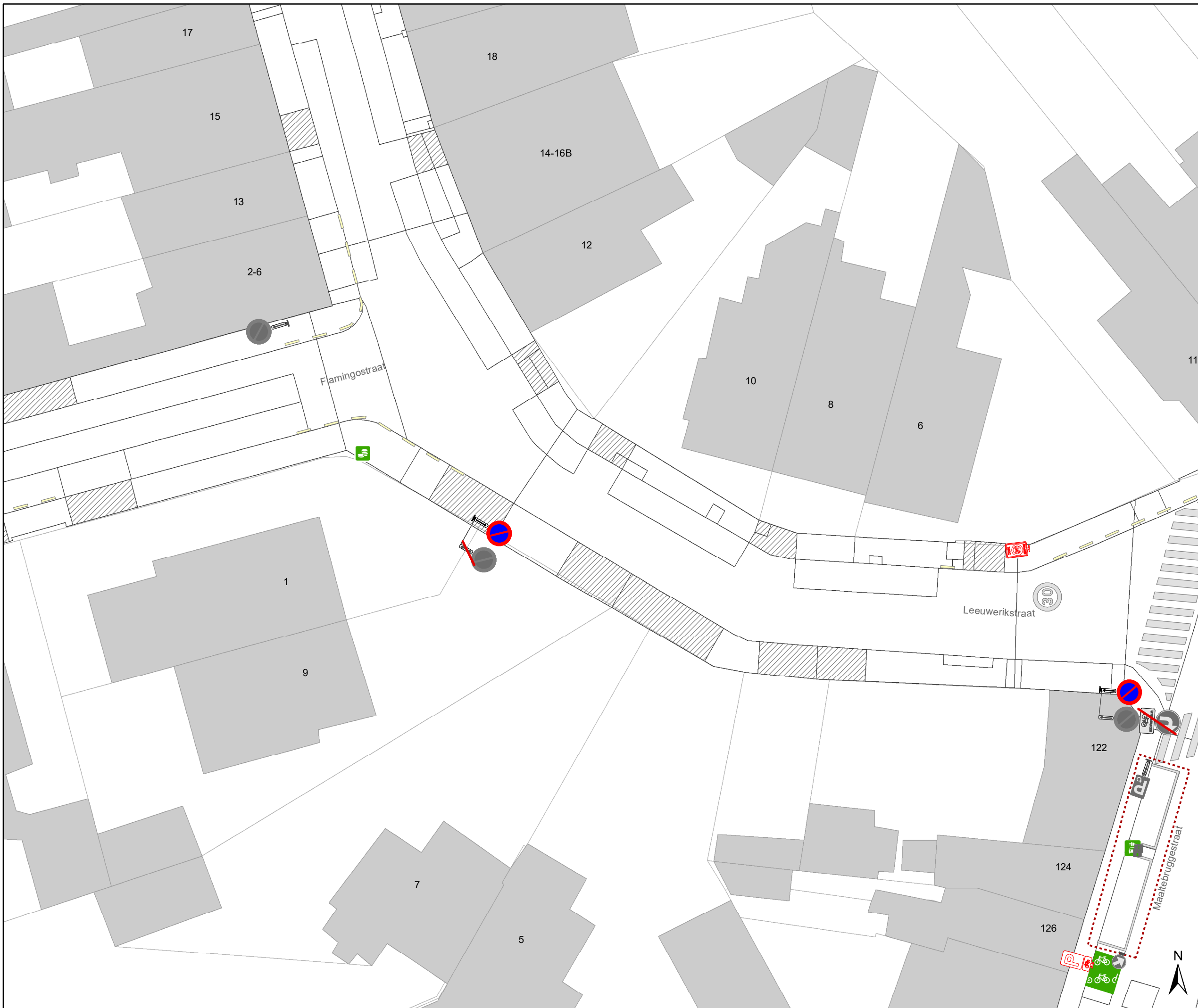


**gent:** Mobiliteitsbedrijf stad Gent  
Verkeerstechnische taken

**Maaltebruggestraat  
Aanpassingen**

Dossiernummer P-191684


DATUM	SCHAAL	PLAN	P.FORMAAT
30/04/2026	1/250	8/18	A3

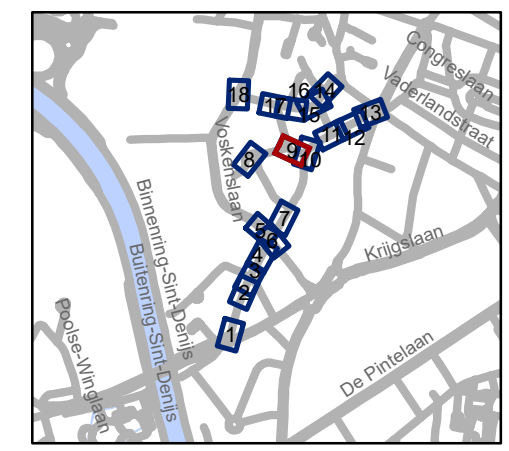


### Legende

-  Bestaande verkeersborden
-  Geplande verkeersborden
-  Te verwijderen verkeersborden
-  Bestaande wegmarkeringen
-  Geplande wegmarkeringen
-  Te verwijderen wegmarkeringen

### Overige

-  Ander gepland dossier (in voorbereiding bij MOBBED)

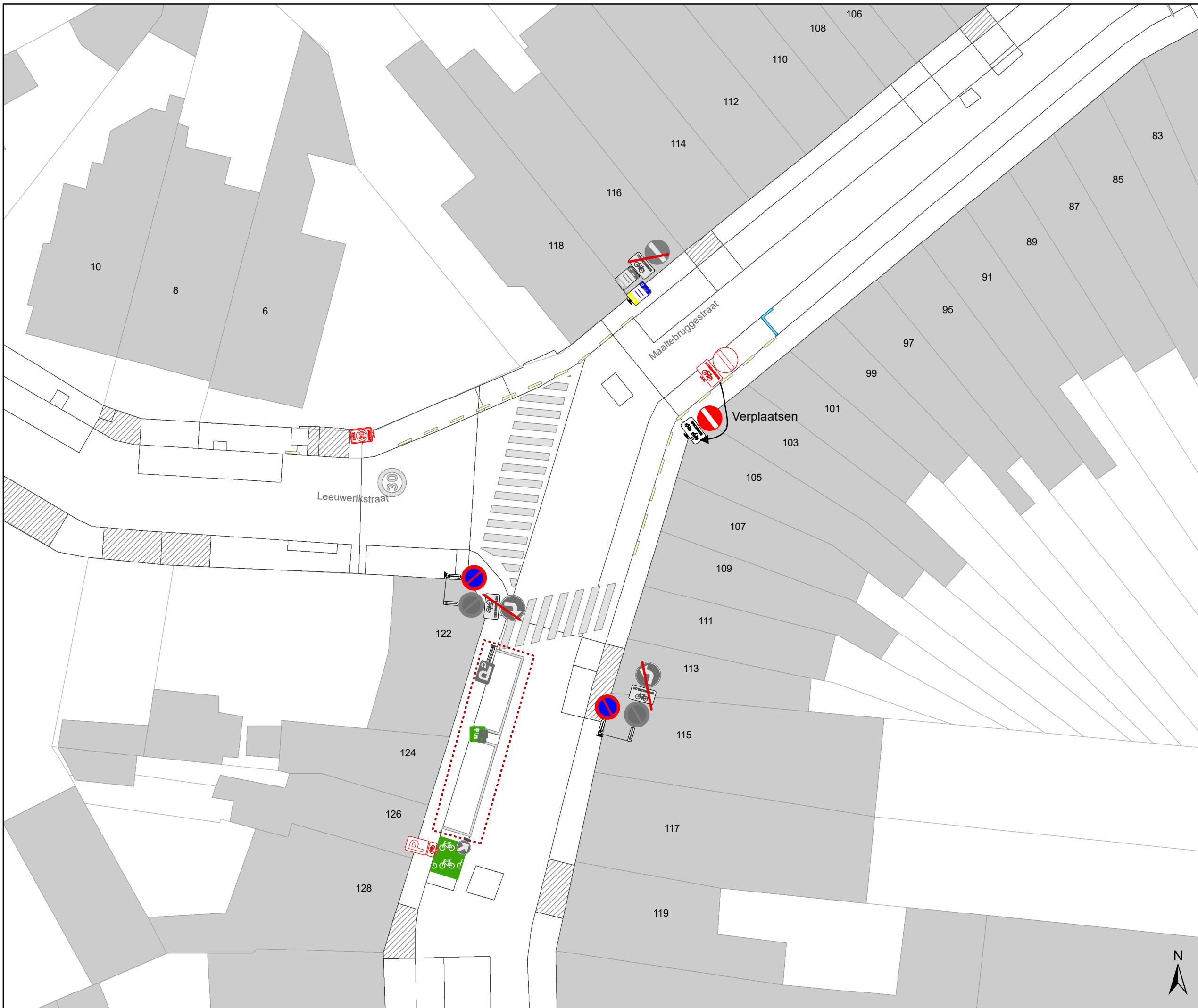


**gent:** Mobiliteitsbedrijf stad Gent  
Verkeerstechnische taken

## Maaltebruggestraat Aanpassingen

Dossiernummer P-191684


DATUM	SCHAAL	PLAN	P FORMAAT
30/04/2026	1/250	9/18	A3

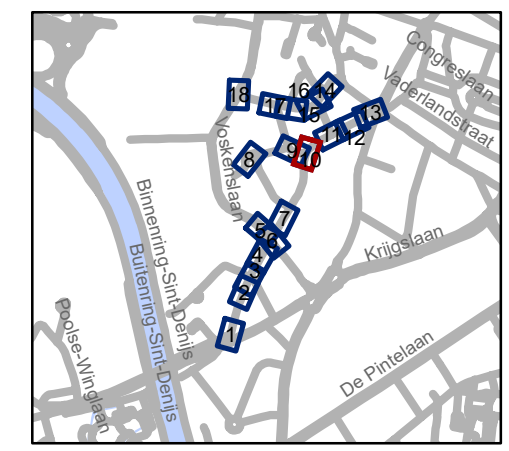


### Legende

-  Bestaande verkeersborden
-  Geplande verkeersborden
-  Te verwijderen verkeersborden
-  Bestaande wegmarkeringen
-  Geplande wegmarkeringen
-  Te verwijderen wegmarkeringen

### Overige

-  Ander gepland dossier (in voorbereiding bij MOBBED)



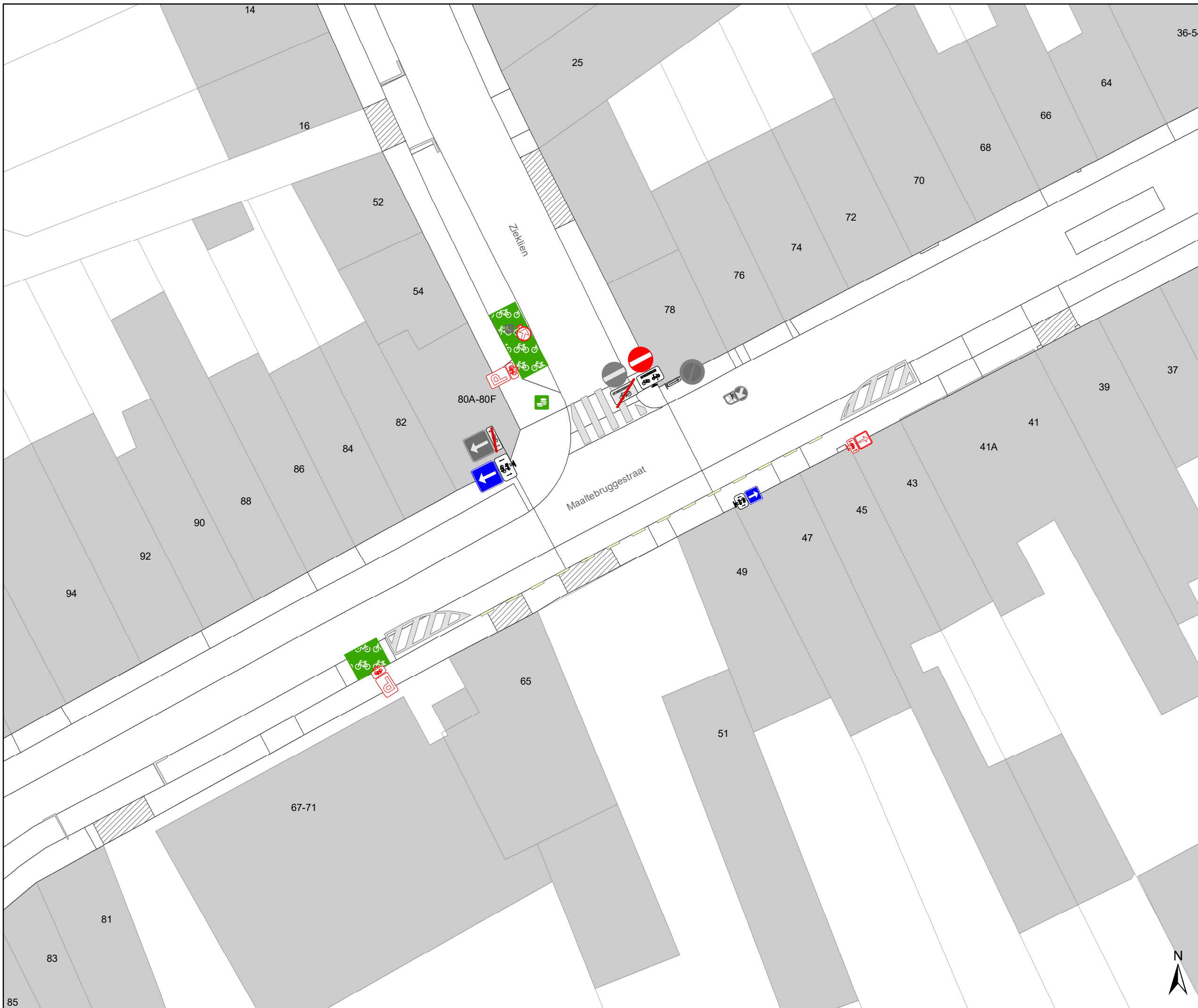
**gent:** Mobiliteitsbedrijf stad Gent  
Verkeerstechnische taken

## Maaltebruggestraat Aanpassingen

Dossinummer P-191684

DATUM	SCHAAL	PLAN	P FORMAAT
30/04/2026	1/250	10/18	A3




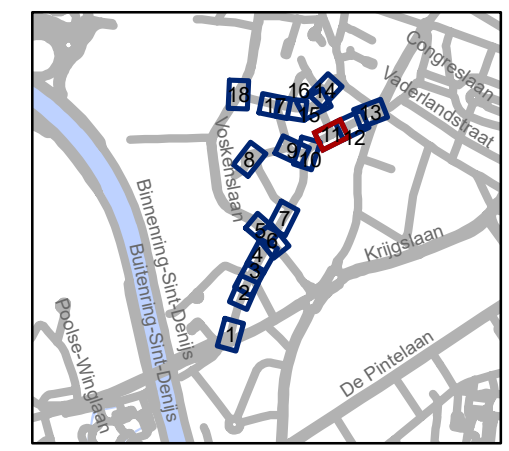


# Legende

-  Bestaande verkeersborden
-  Geplande verkeersborden
-  Te verwijderen verkeersborden
-  Bestaande wegmarkeringen
-  Geplande wegmarkeringen
-  Te verwijderen wegmarkeringen

# Overige

-  Ander gepland dossier (in voorbereiding bij MOBBED)

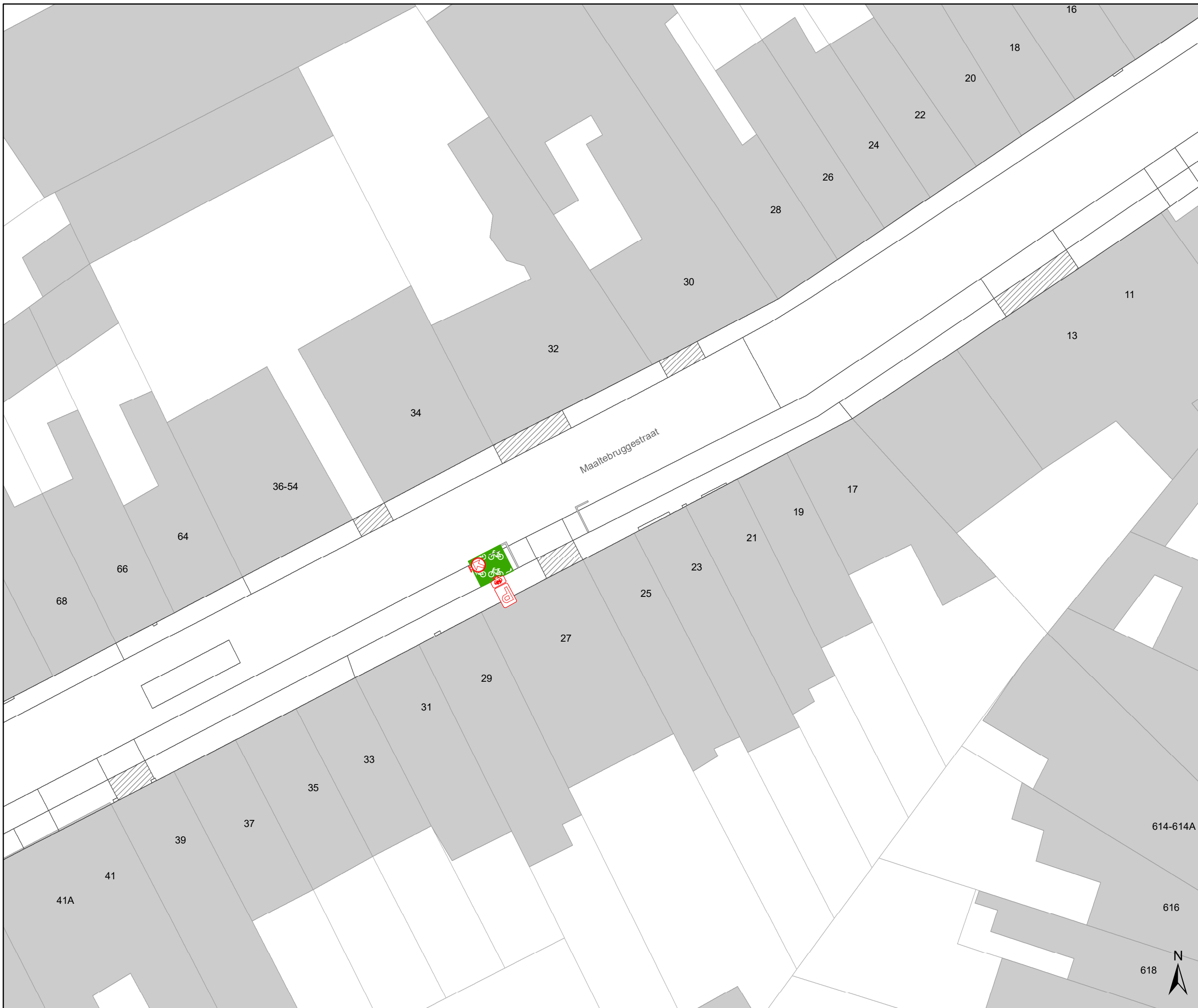


**gent:** Mobiliteitsbedrijf stad Gent  
Verkeerstechnische taken


## Maaltebruggestraat Aanpassingen

Dossiernummer P-191684


DATUM	SCHAAL	PLAN	P.FORMAAT
30/04/2026	1/250	11/18	A3

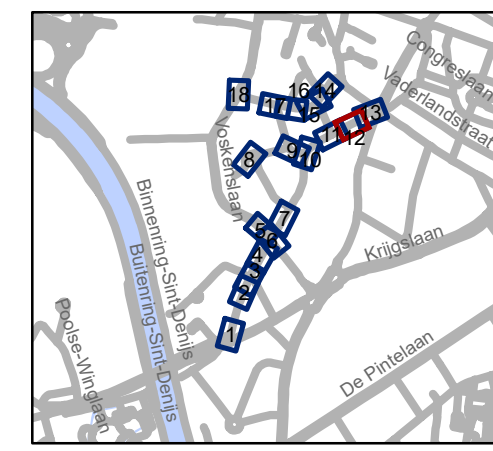


# Legende

-  Bestaande verkeersborden
-  Geplande verkeersborden
-  Te verwijderen verkeersborden
-  Bestaande wegmarkeringen
-  Geplande wegmarkeringen
-  Te verwijderen wegmarkeringen

## Overige

-  Ander gepland dossier (in voorbereiding bij MOBBD)



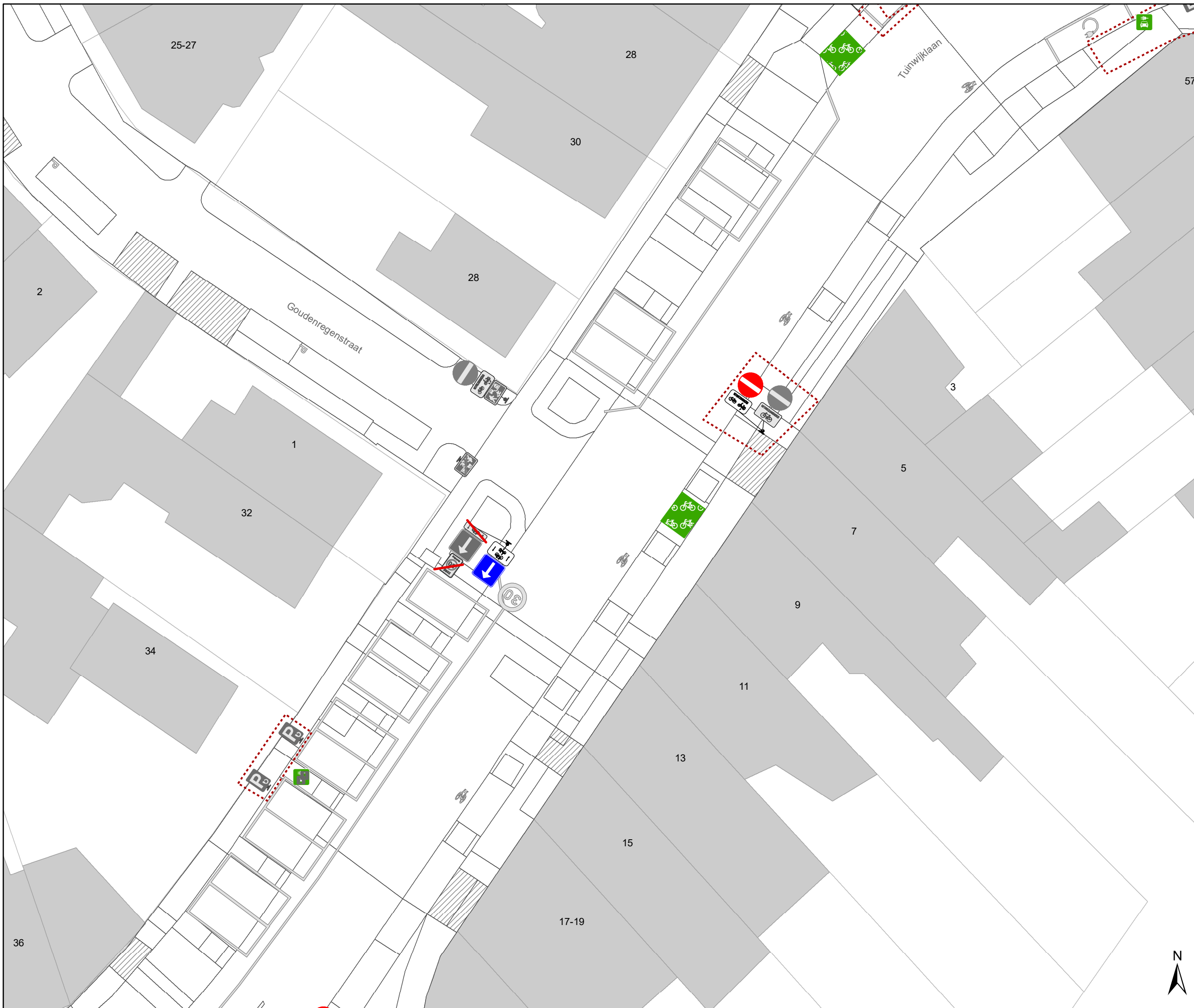
**gent:** Mobiliteitsbedrijf stad Gent  
Verkeerstechnische taken

## Maaltebruggestraat Aanpassingen

Dossiernummer P-191684

DATUM	SCHAAL	PLAN	P.FORMAAT
30/04/2026	1/250	12/18	A3




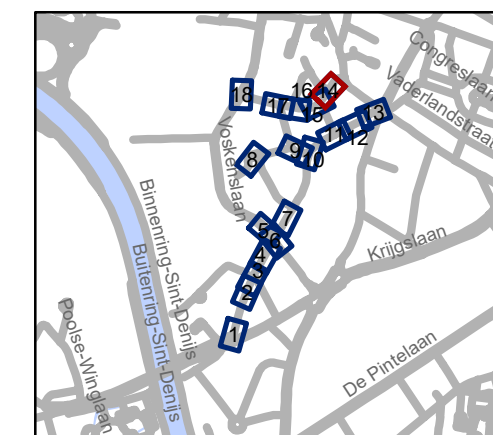


# Legende

-  Bestaande verkeersborden
-  Geplande verkeersborden
-  Te verwijderen verkeersborden
-  Bestaande wegmarkeringen
-  Geplande wegmarkeringen
-  Te verwijderen wegmarkeringen

## Overige

-  Ander gepland dossier (in voorbereiding bij MOBBED)



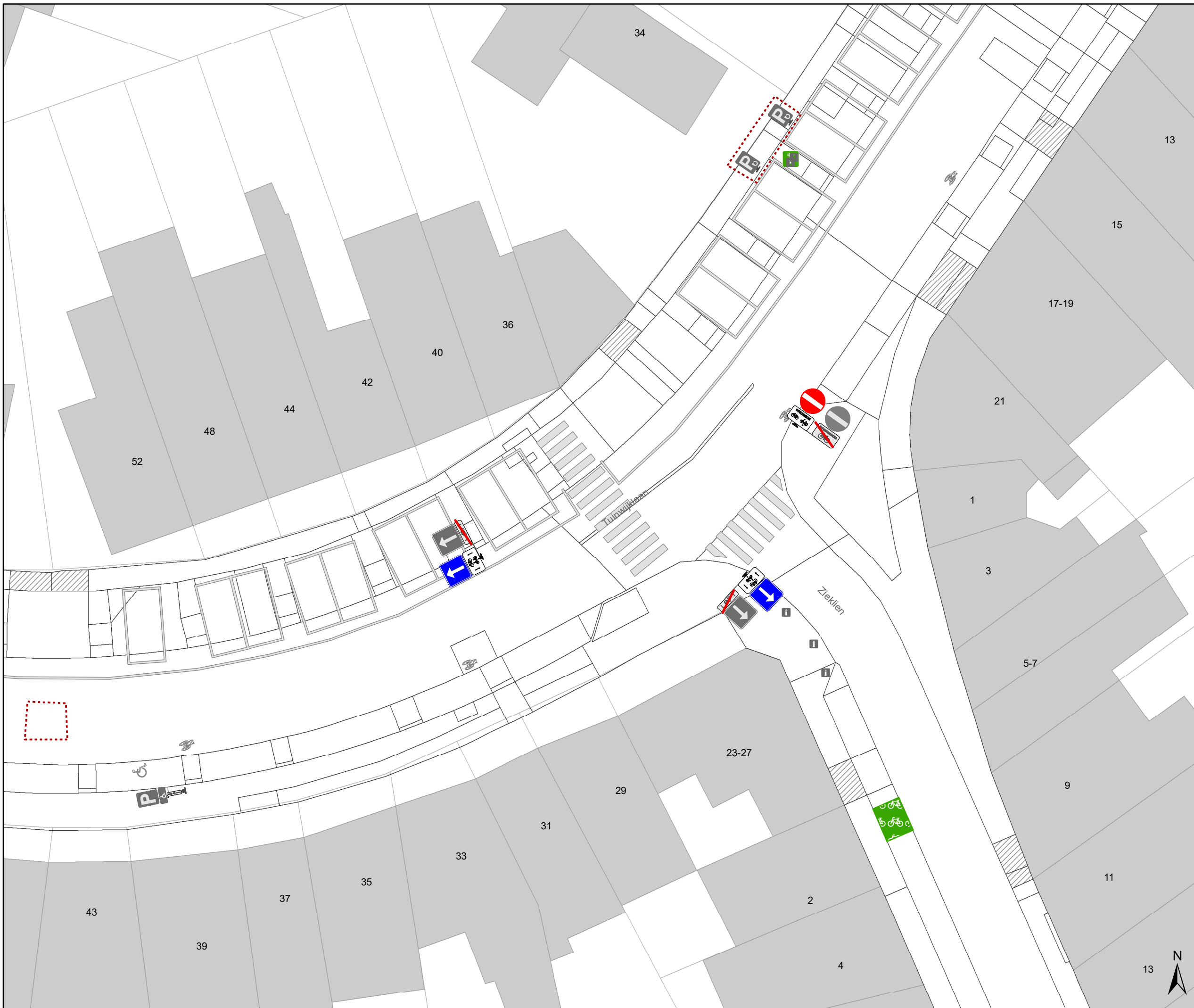
**gent:** Mobiliteitsbedrijf stad Gent  
Verkeerstechnische taken

## Maaltebruggestraat Aanpassingen

Dossinummer P-191684

DATUM	SCHAAL	PLAN	P FORMAAT
30/04/2026	1/250	14/18	A3




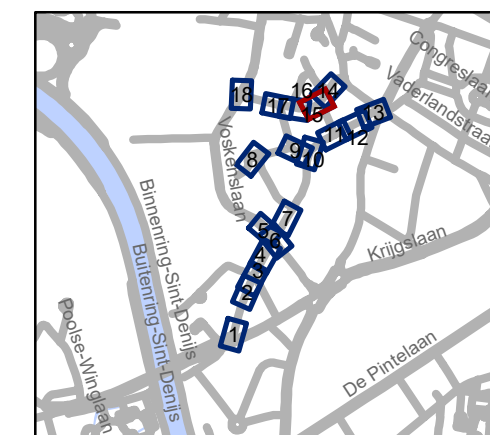


# Legende

-  Bestaande verkeersborden
-  Geplande verkeersborden
-  Te verwijderen verkeersborden
-  Bestaande wegmarkeringen
-  Geplande wegmarkeringen
-  Te verwijderen wegmarkeringen

## Overige

-  Ander gepland dossier (in voorbereiding bij MOBBED)

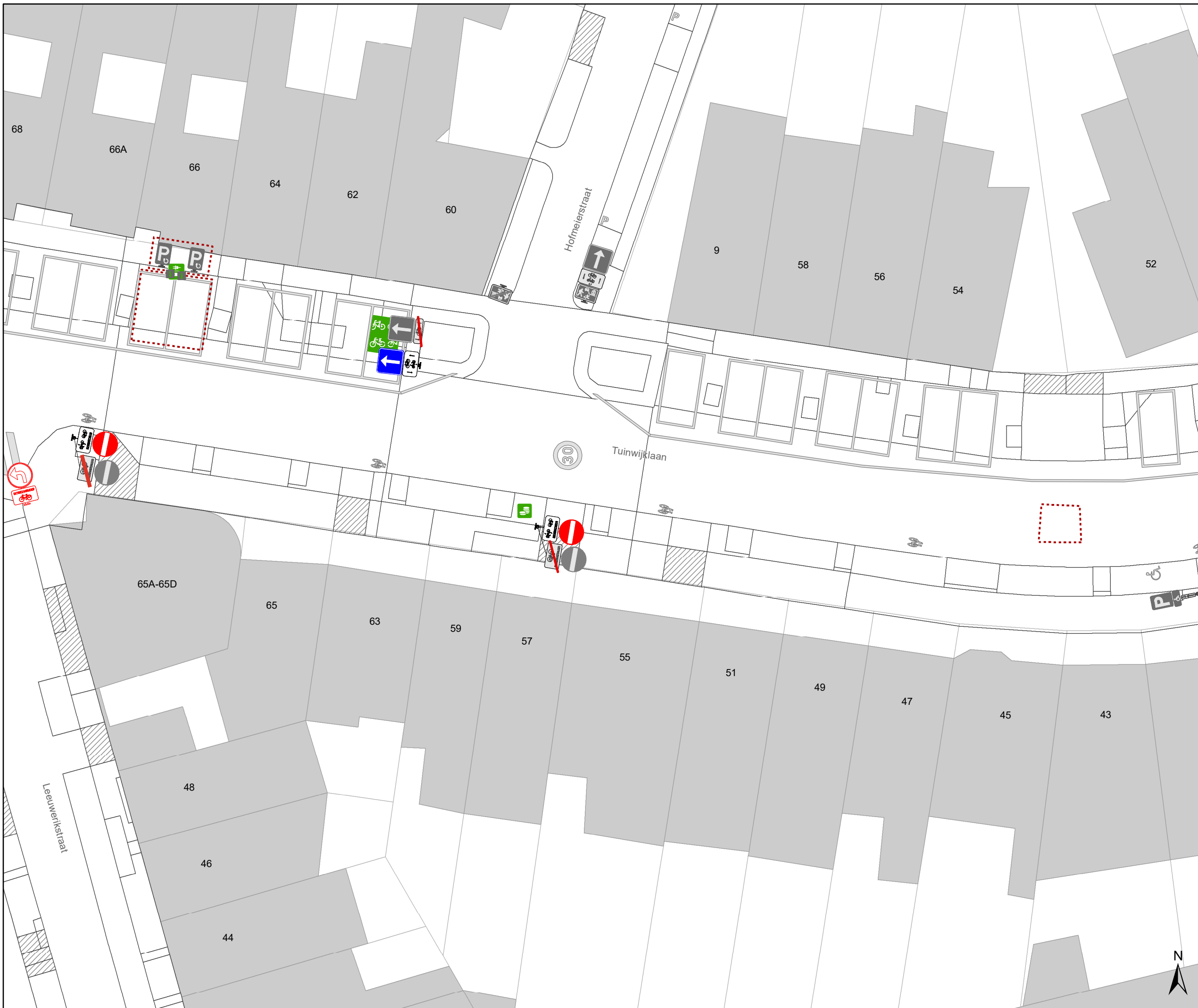


**gent:** Mobiliteitsbedrijf stad Gent  
Verkeerstechnische taken

### Maaltebrugstraat Aanpassingen

Dossinummer P-191684


DATUM	SCHAAL	PLAN	P FORMAAT
30/04/2026	1/250	15/18	A3

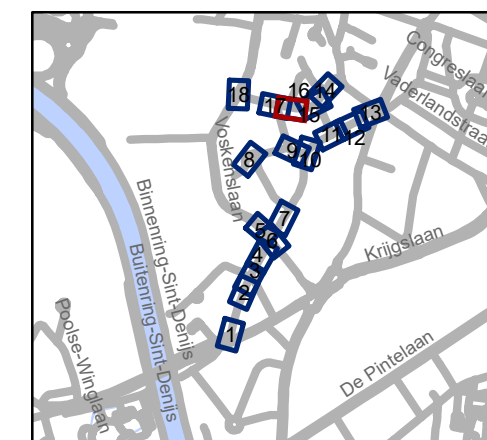


### Legende

-  Bestaande verkeersborden
-  Geplande verkeersborden
-  Te verwijderen verkeersborden
-  Bestaande wegmarkeringen
-  Geplande wegmarkeringen
-  Te verwijderen wegmarkeringen

### Overige

-  Ander gepland dossier (in voorbereiding bij MOBBED)



**gent:** Mobiliteitsbedrijf stad Gent  
Verkeerstechnische taken

## Maaltebruggestraat Aanpassingen

Dossiernummer P-191684


DATUM	SCHAAL	PLAN	P FORMAAT
30/04/2026	1/250	16/18	A3

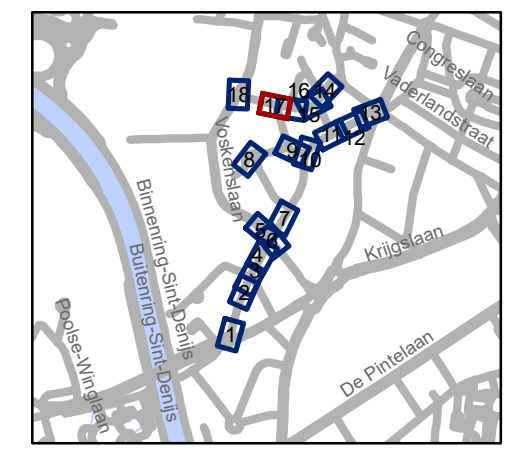


### Legende

-  Bestaande verkeersborden
-  Geplande verkeersborden
-  Te verwijderen verkeersborden
-  Bestaande wegmarkeringen
-  Geplande wegmarkeringen
-  Te verwijderen wegmarkeringen

### Overige

-  Ander gepland dossier (in voorbereiding bij MOBBED)



**gent:** Mobiliteitsbedrijf stad Gent  
Verkeerstechnische taken

**Maaltebruggestraat  
Aanpassingen**

Dossiernummer P-191684

DATUM	SCHAAL	PLAN	P FORMAAT
30/04/2026	1/250	17/18	A3

