



OPGELET: DIT DOCUMENT IS NIET MEER GELDIG SINDS 23 MAART 2022

2022_CBS_02620 Nieuw aanvullend reglement van de politie op het wegverkeer - gemeenteweg betreffende de afbakening van zone fietsstraten op het grondgebied Gent - Goedkeuring

Beslissing: Goedgekeurd in besloten vergadering van 10 maart 2022

Zijn aanwezig bij de beslissing van dit punt:

de heer Mathias De Clercq, burgemeester-voorzitter
de heer Filip Watteeuw, schepenen; mevrouw Sofie Bracke, schepenen; mevrouw Elke Decruynaere, schepenen; mevrouw Astrid De Bruycker, schepenen; de heer Sami Souguir, schepenen; mevrouw Tine Heyse, schepenen; mevrouw Isabelle Heyndrickx, schepenen; de heer Bram Van Braeckevelt, schepenen; mevrouw Hafsa El-Bazioui, schepenen; de heer Rudy Coddens, schepenen
mevrouw Mieke Hullebroeck, algemeen directeur; de heer Luc Kupers, adjunct-algemeendirecteur; de heer Danny Van Campenhout, adjunct-algemeendirecteur

Bevoegd: Filip Watteeuw

Betrokken: Mathias De Clercq

Juridisch kader

De volgende bepalingen zijn van toepassing inzake de bevoegdheid:

- De Nieuwe Gemeentewet 24 juni 1988, artikel 119;
- Het Decreet over het lokaal bestuur van 22 december 2017, artikel 41, 2°;
- Het Decreet van 16 mei 2008 betreffende de aanvullende reglementen op het wegverkeer en de plaatsing en bekostiging van verkeerstekens, artikel 4, § 1, 2de lid en artikel 5, § 1, 2de lid.
- Het gemeenteraadsbesluit van 14 december 2015, houdende de delegatie van de vaststellingsbevoegdheid inzake gemeentelijke aanvullende reglementen op het wegverkeer.

De beslissing wordt genomen op grond van:

- Wet betreffende de politie over het wegverkeer, gecoördineerd bij Koninklijk Besluit van 16 maart 1968;
- Decreet van 16 mei 2008 betreffende de aanvullende reglementen op het wegverkeer en de plaatsing en bekostiging van de verkeerstekens;
- Koninklijk Besluit van 1 december 1975 houdende algemeen reglement op de politie van het wegverkeer en van het gebruik van de openbare weg;
- Ministerieel Besluit van 11 oktober 1976 waarbij de minimumafmetingen en de bijzondere plaatsingsvoorwaarden van de verkeerstekens worden bepaald;
- Uitvoeringsbesluit van 23 januari 2009 betreffende de aanvullende reglementen op het wegverkeer en de plaatsing en bekostiging van de verkeerstekens;
- Omzendbrief MOB/2009/1 van 3 april 2009;

- Het reglement houdende de voorwaarden tot het toekennen van parkeerplaatsen voor personen met een handicap, goedgekeurd in de gemeenteraad van 25 april 2016.

Motivering

De nieuwe maatregelen die bij dit besluit getroffen worden kaderen in de invoering van een fietsstraat over de as Nieuwhof, Brunastraat, Jean Béthunestraat, Doornakkerstraat en Jos Verdegemstraat. Deze straten zijn als primaire stedelijke fietsroute die de binnenstad via de Dampoort verbindt met Sint-Amandsberg en Oostakker opgenomen in het stadsregionaal fietsroutenetwerk dat werd goedgekeurd op het college van Burgemeester en Schepenen van 15 november 2018. De route maakt eveneens deel uit van het Bovenlokaal Functioneel Fietsroutenetwerk (BFF-netwerk). Op de projectstuurgroep van 27 januari 2022 werd het ontwerp goedgekeurd zodat er een subsidie-aanvraag kan worden ingediend bij de Vlaamse Overheid via het BFF-netwerk.

De fietsstraat zelf verbindt Dampoort met Rozebroeken. Zo ontstaat eveneens een snelle en veilige verbinding naar de recreatieve groenpool Rozebroeken. De as voldoet aan volgende fietsstraatcriteria:

- Heeft het potentieel om meer dan 125 fietsers per uur aan te trekken. Zeker gezien er in functie van het Wijkmobiliteitsplan Oud-Gentbruggen en Dampoort tal van maatregelen genomen worden om deze en andere assen autoluwer te maken.
- Geen openbare vervoersassen in de straat
- Tussen de 250 en 300 pae (personen auto equivalent)
- De straat ligt op het Stedelijk Fietsroutenetwerk

In het Verkeersreglement zijn een aantal wijzigingen doorgevoerd met betrekking tot de signalisatie in fietsstraten en dit vanaf 1 augustus 2021. Zo verdwijnt oa het verkeersbord F113 uit het Verkeersreglement en wordt de fietsstraat op de as Nieuwhof, Brunastraat, Jean Béthunestraat, Doornakkerstraat en Jos Verdegemstraat met zonale borden gesignaleerd. Daarnaast worden maatregelen genomen die zowel de leesbaarheid van de fietsstraat verhogen als de veiligheid van de weggebruikers.

De fietsstraat krijgt voorrang op alle zijstraten.

Oversteekplaatsen voor voetgangers worden voorzien.

Parkeermaatregelen worden getroffen waarbij de parkeerstroken worden afgeboord met witte doorlopende belijning en waarbij het parkeren tussen de Jean Béthunestraat en het Heilig Hartplein wordt opgeheven langs de pare kant gezien de straat onvoldoende breedte biedt.

In kader van het "Autodeelplan Gent 2025" (goedgekeurd door de gemeenteraad in zitting van 25 januari 2021) wordt 1 nieuwe autodeelplaats voorzien in de Jos Verdegemstraat ter hoogte van het huisnummer 152.

Ook de signalisatie voor het fietsparkeren wordt voorzien.

Eveneens worden de onderborden bij het eenrichtingsverkeer C1 en F19 van (M2/M4/M12 of M3/M5) naar respectievelijk M11/M17 gewijzigd. Speedpedelecs worden zoveel mogelijk gelijk gesteld met fietsen in straten met beperkt éénrichtingsverkeer, door het gebruik van de onderborden M11 en M17, waardoor zij ook in beide richtingen mogen rijden. Bromfietsen verlenen we geen uitzondering, omdat het mobiliteitsbeleid van Gent vooral actieve vervoerswijzen stimuleert. Bovendien vormen bromfietsen klasse B door hun combinatie van een hogere snelheid met een hogere massa een potentieel gevaar voor andere weggebruikers en hebben ze een grotere impact bij een ongeval.

Bij collegebesluit van 23 december 2021 werd als nieuwe maatregelen getroffen, de invoering van een fietsstraat in de Vroonstallestraat. De Vroonstallestraat is een onderdeel van de lokale fietsroute in Wondelgem.

De fietsstraat verbindt Vroonstalledries met de Liefkensstraat. Op deze manier verbindt ze twee fietssnelwegen of stadsregionale verbindingen met elkaar (F400 en FSW op Industrieweg).

Aangezien DW hier een toplaagvernieuwing plant en Mobiliteitsbedrijf een fietsstraat wil, worden beide projecten op elkaar nu afgestemd.

Bijgevoegde bijlage(n):

- Aanvullend Reglement Afbakening zone fietsstraten op grondgebied Gent Dossier P224623- deel van de beslissing (deel van de beslissing)
- Signalisatieplan cluster fietsstraat Nieuwhof-Brunaustraat-Jean Bethunestraat-Doornakkerstraat-Jos Verdegemstraat Dossier P224623 (deel van de beslissing)
- Nota historiek cluster fietsstraat Nieuwhof-Brunaustraat-Jean Bethunestraat-Doornakkerstraat-Jos Verdegemstraat Dossier P224623

Beslissing

Beslist het volgende:

Artikel 1:

Heft op het aanvullend reglement van de politie op het wegverkeer betreffende de afbakening van zone fietsstraten op het grondgebied Gent, goedgekeurd in zitting van 23 december 2021, van zodra het nieuwe reglement in werking treedt.

Artikel 2:

Keurt goed het bijgevoegd aanvullend reglement van de politie op het wegverkeer en het signalisatieplan betreffende de afbakening van zone fietsstraten op het grondgebied Gent.

2022_CBS_02620 - Nieuw aanvullend reglement van de politie op het wegverkeer - gemeenteweg betreffende de afbakening van zone fietsstraten op het grondgebied Gent

Aanvullend reglement van de politie op het wegverkeer - gemeenteweg – Afbakening zone Fietsstraat op grondgebied Gent

Goedgekeurd in het College van Burgemeester en Schepenen van 10/03/2022

Bekendgemaakt op 11/03/2022

Geldig vanaf 16/03/2022 tot en met 22/03/2022

Referentienummer 2022_CBS_02620

Reglement

Artikel 1. In de zone Vroonstallestraat begrensd door

Vroonstalledries, Botestraat, Frans Louwersstraat,
Vinkeslagstraat, Hoevestraat, Kamperfoelielaan, Boterbloemlaan, Helmkruidstraat,
Liefkensstraat

worden volgende maatregelen met zonale geldigheid ingesteld:

de weggebruikers moeten de regels zoals die gelden in de fietsstraat respecteren.

Dit wordt gesignaleerd door:

- verkeersborden F111 met zonale geldigheid

Artikel 2. In de zone Stropkaai-Lentestraat-Herfststraat-Sint Coleatastraat-Lucas De Heerestraat begrensd door

Lucas De Heerestraat nr 83, Monterreystraat, Corbiestraat, Victoriastraat,
Zwijnaardsesteenweg, Ottergemsesteenweg, Stropstraat, Stropkaai huisnr 7, Sint
juliaanstraat, Burggravenlaan, Foreestenlaan, Moutstraat en Warmoezeniersweg

worden volgende maatregelen met zonale geldigheid ingesteld:

de weggebruikers moeten de regels zoals die gelden in de fietsstraat respecteren.

Dit wordt gesignaleerd door:

- verkeersborden F111 met zonale geldigheid

Artikel 3. In de zone Nieuwhof, Brunastraat, Jean Béthunestraat, Doornakkerstraat, Jos Verdegemstraat begrensd door

de Dendermondsesteenweg, Blijde Inkomststraat, Wasstraat, Engelbert van
Arenbergstraat, Wittemolenstraat, Evaris de Buckstraat, Jean Béthunestraat 28, Heilig
Hartplein, Verbindingsstraat, Engelstraat, Adolf Baeyensstraat, Sint-Baafskouterstraat
en de Duivestaartstraat

worden volgende maatregelen met zonale geldigheid ingesteld:

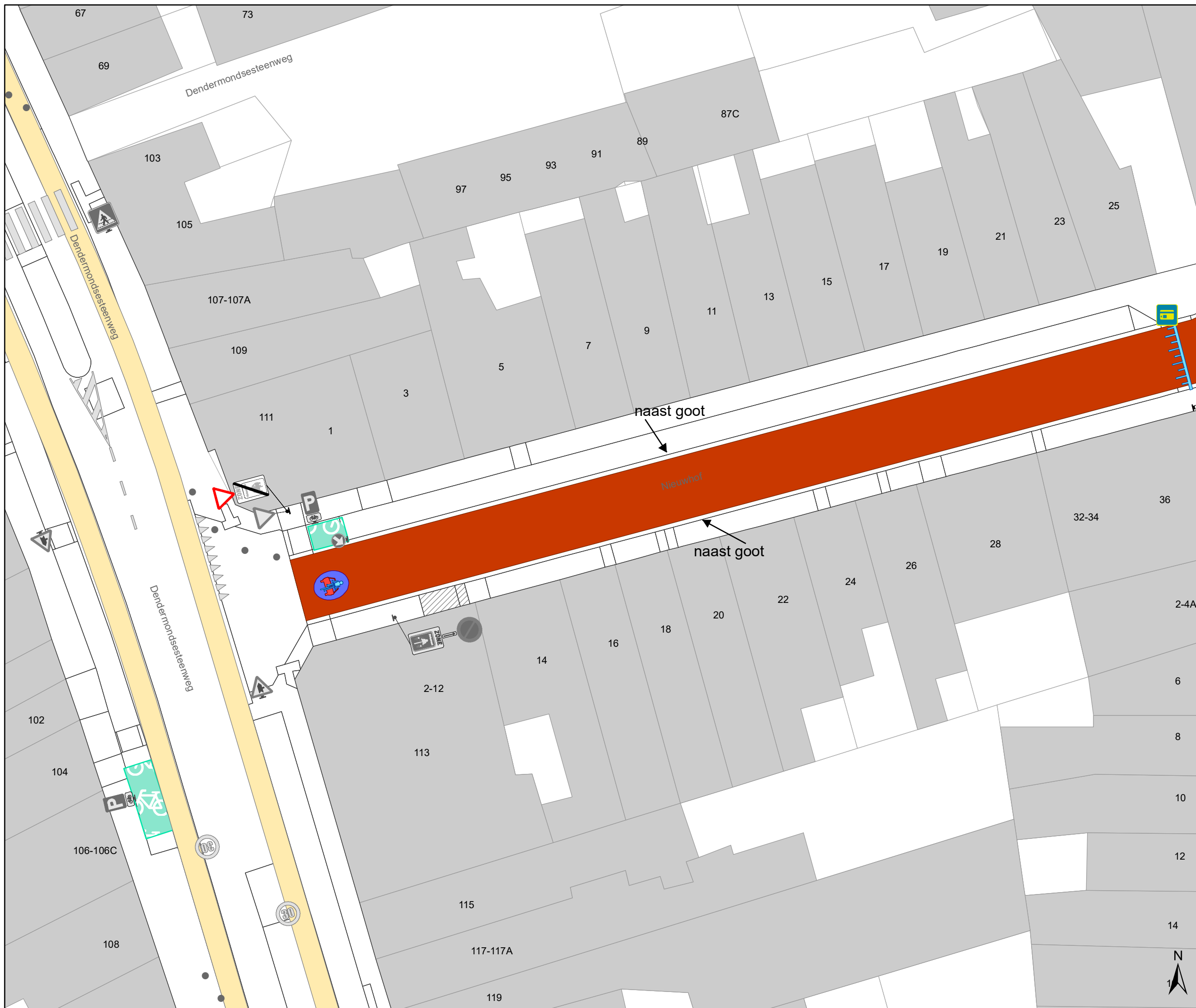
de weggebruikers moeten de regels zoals die gelden in de fietsstraat respecteren.

Dit wordt gesignaleerd door:

- verkeersborden F111 met zonale geldigheid

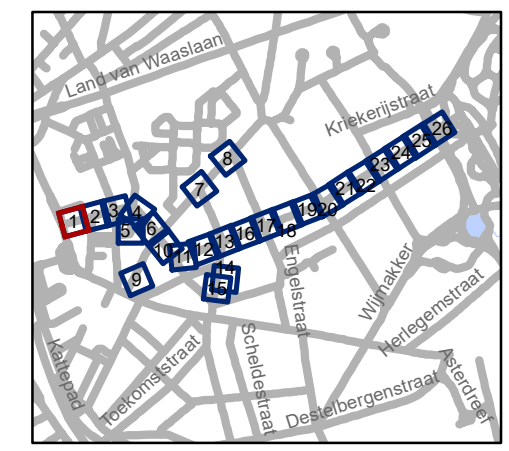
(einde reglement)





Legende

-  Bestaande verkeersborden
-  Geplande verkeersborden
-  Te verwijderen verkeersborden
-  Bestaande wegmarkeringen
-  Geplande wegmarkeringen
-  Te verwijderen wegmarkeringen
-  Geplande fietsenstalling
-  Bestaande fietsenstalling

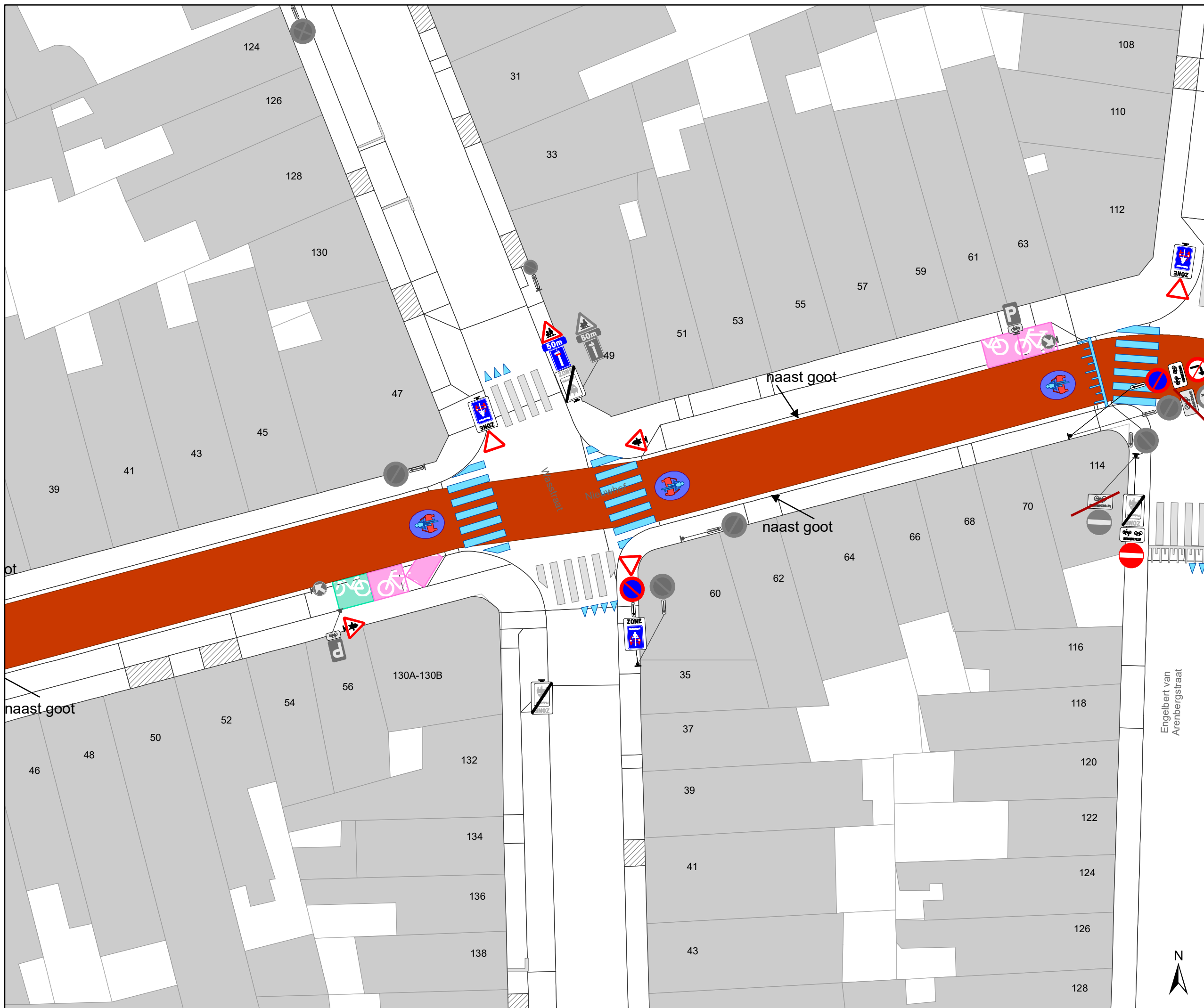


gent: Mobiliteitsbedrijf stad Gent
Verkeerstechnische taken

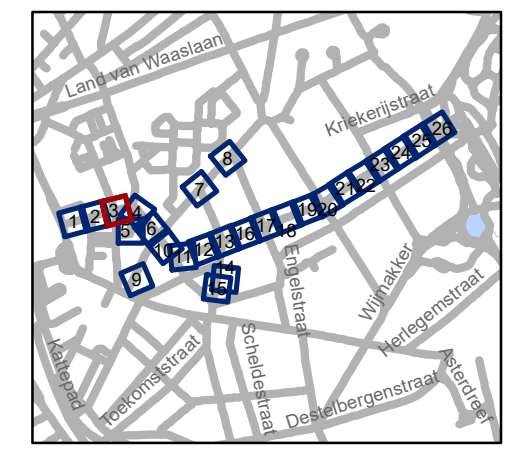
**Nieuwhof
fietsstraat**

Dossiernummer P-224623

DATUM	SCHAAL	PLAN	P FORMAAT
22/02/2022	1/250	1/26	A3



- ### Legende
- Bestaande verkeersborden
 - Geplande verkeersborden
 - Te verwijderen verkeersborden
 - Bestaande wegmarkeringen
 - Geplande wegmarkeringen
 - Te verwijderen wegmarkeringen
 - Geplande fietsenstalling
 - Bestaande fietsenstalling



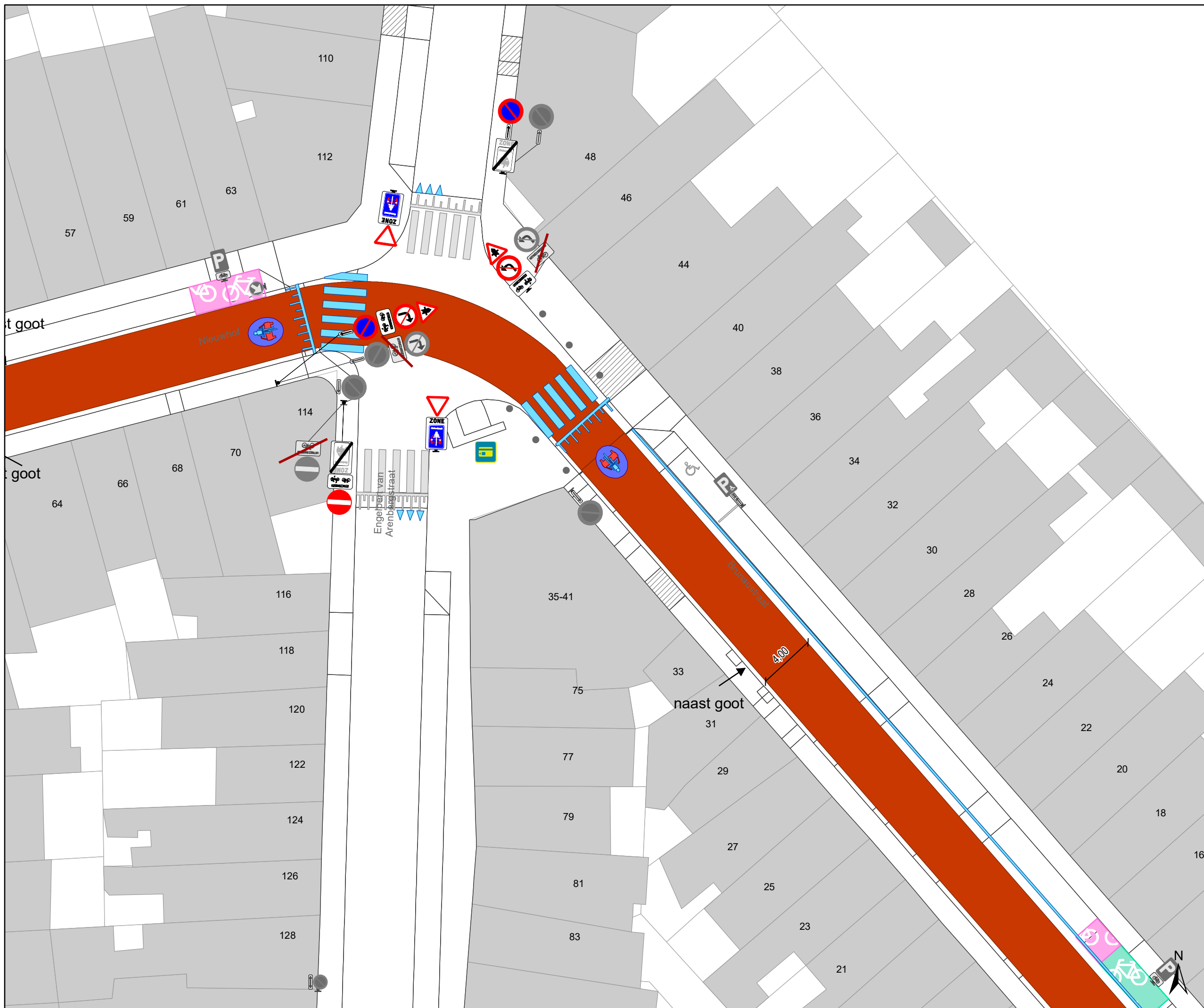
gent: Mobiliteitsbedrijf stad Gent
Verkeerstechnische taken

**Nieuwhof
fietsstraat**

Dossiernummer P-224623

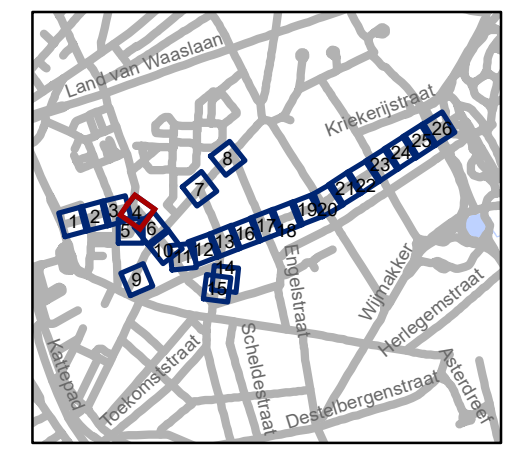
DATUM	SCHAAL	PLAN	P FORMAAT
22/02/2022	1/250	3/26	A3





Legende

-  Bestaande verkeersborden
-  Geplande verkeersborden
-  Te verwijderen verkeersborden
-  Bestaande wegmarkeringen
-  Geplande wegmarkeringen
-  Te verwijderen wegmarkeringen
-  Geplande fietsenstalling
-  Bestaande fietsenstalling

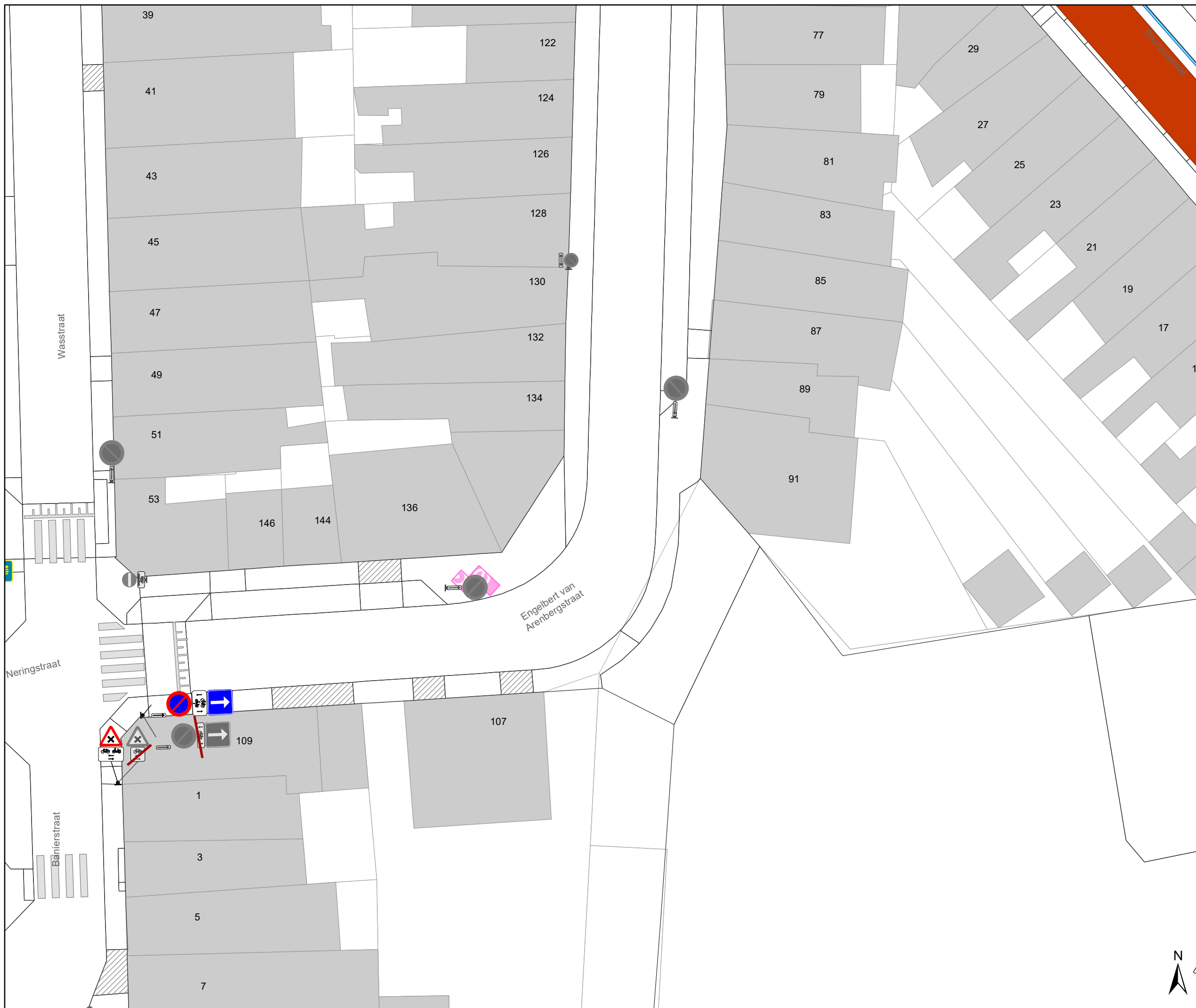


gent: Mobiliteitsbedrijf stad Gent
Verkeerstechnische taken

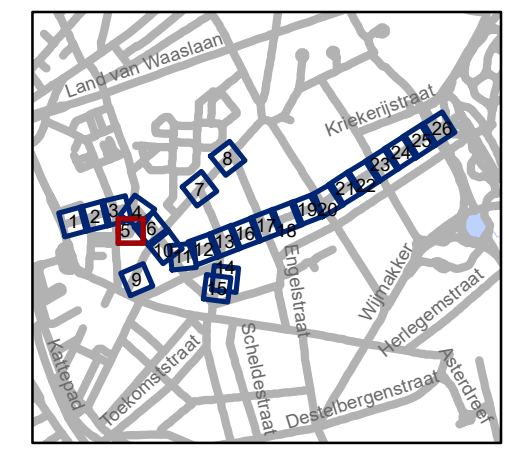
**Nieuwhof
fietsstraat**

Dossiernummer P-224623

DATUM	SCHAAL	PLAN	P FORMAAT
22/02/2022	1/250	4/26	A3



- ### Legende
-  Bestaande verkeersborden
 -  Geplande verkeersborden
 -  Te verwijderen verkeersborden
 -  Bestaande wegmarkeringen
 -  Geplande wegmarkeringen
 -  Te verwijderen wegmarkeringen
 -  Geplande fietsenstalling
 -  Bestaande fietsenstalling



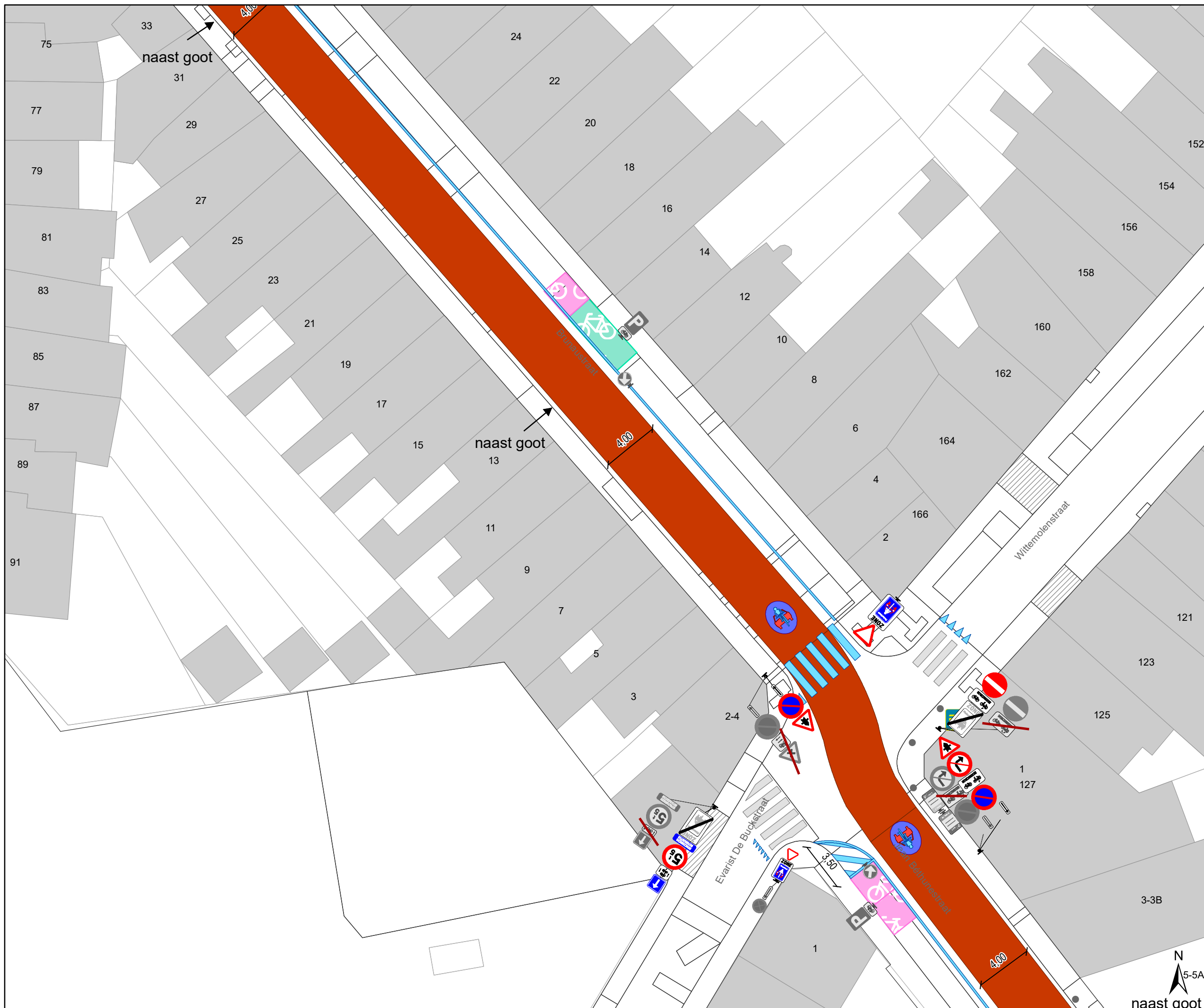
gent: Mobiliteitsbedrijf stad Gent
Verkeerstechnische taken

**Nieuwhof
fietsstraat**

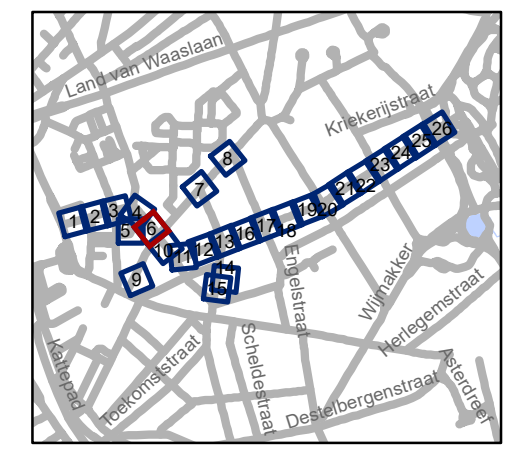
Dossiernummer P-224623

DATUM	SCHAAL	PLAN	P FORMAAT
22/02/2022	1/250	5/26	A3





- ### Legende
- Bestaande verkeersborden
 - Geplande verkeersborden
 - Te verwijderen verkeersborden
 - Bestaande wegmarkeringen
 - Geplande wegmarkeringen
 - Te verwijderen wegmarkeringen
 - Geplande fietsenstalling
 - Bestaande fietsenstalling



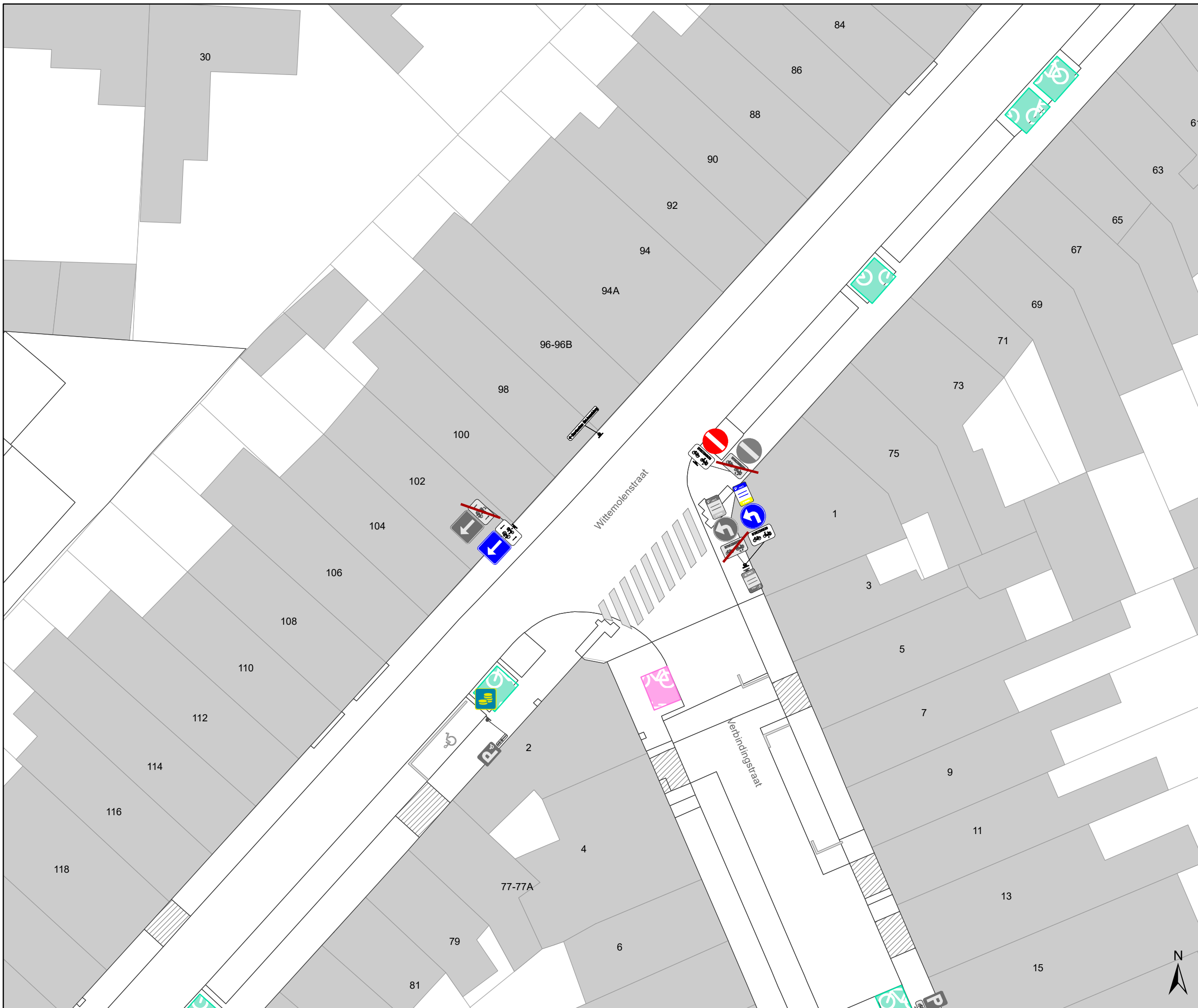
gent: Mobiliteitsbedrijf stad Gent
Verkeerstechnische taken

**Nieuwhof
fietsstraat**

Dossiernummer P-224623

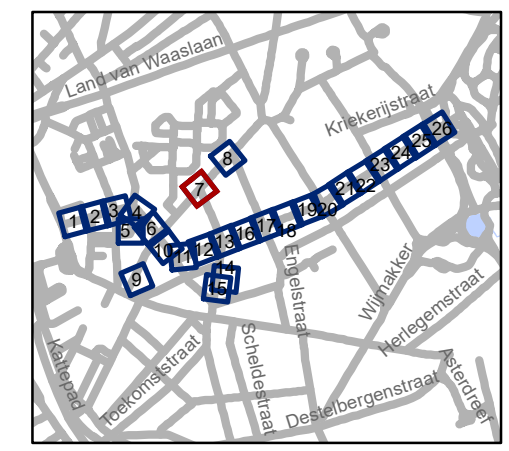
DATUM	SCHAAL	PLAN	P FORMAAT
22/02/2022	1/250	6/26	A3





Legende

-  Bestaande verkeersborden
-  Geplande verkeersborden
-  Te verwijderen verkeersborden
-  Bestaande wegmarkeringen
-  Geplande wegmarkeringen
-  Te verwijderen wegmarkeringen
-  Geplande fietsenstalling
-  Bestaande fietsenstalling

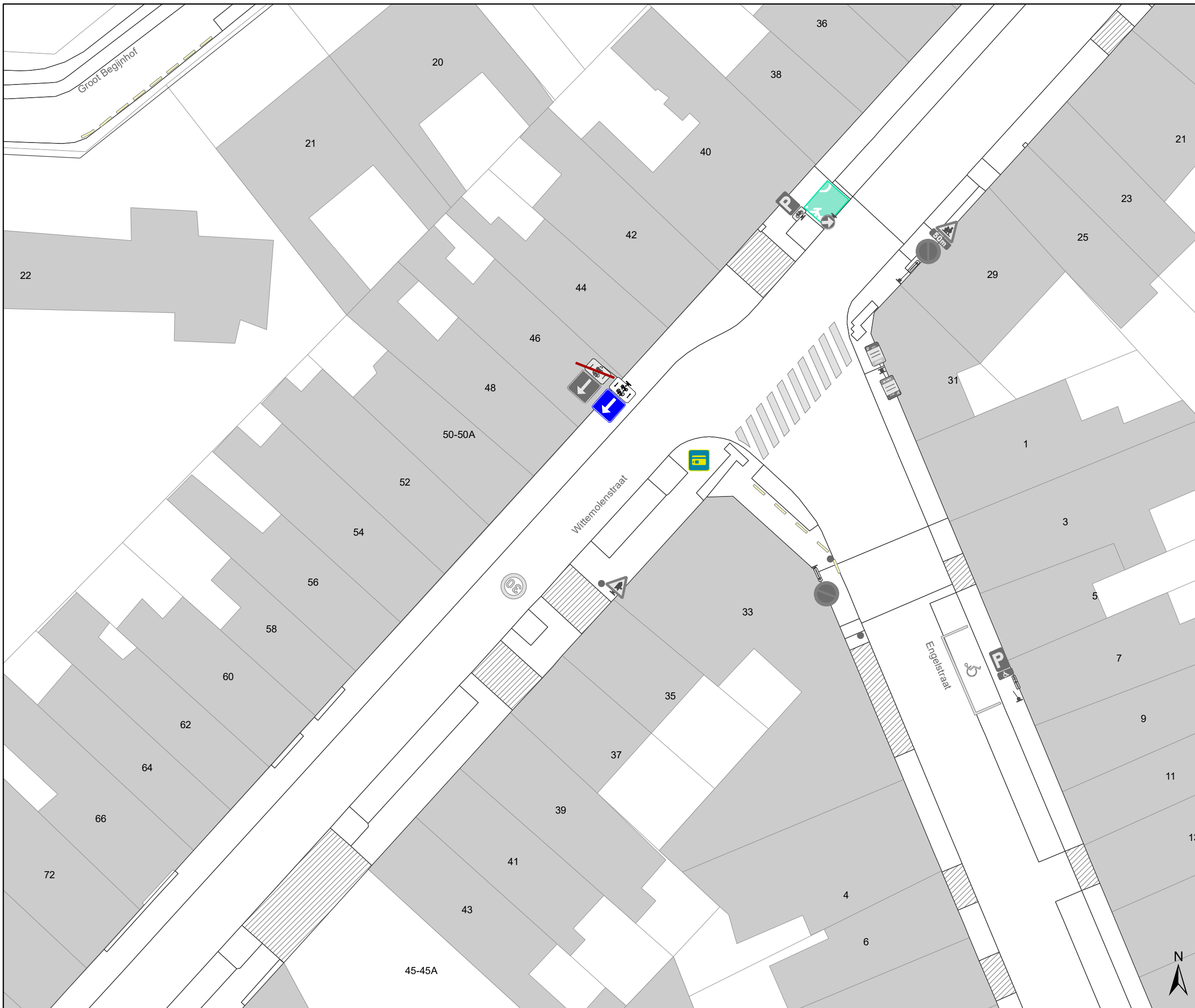


gent: Mobiliteitsbedrijf stad Gent
Verkeerstechnische taken

**Nieuwhof
fietsstraat**

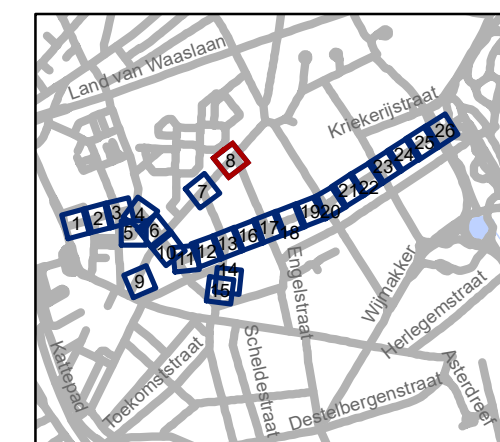
Dossiernummer P-224623

DATUM	SCHAAL	PLAN	P.FORMAAT
22/02/2022	1/250	7/26	A3



Legende

-  Bestaande verkeersborden
-  Geplande verkeersborden
-  Te verwijderen verkeersborden
-  Bestaande wegmarkeringen
-  Geplande wegmarkeringen
-  Te verwijderen wegmarkeringen
-  Geplande fietsenstalling
-  Bestaande fietsenstalling

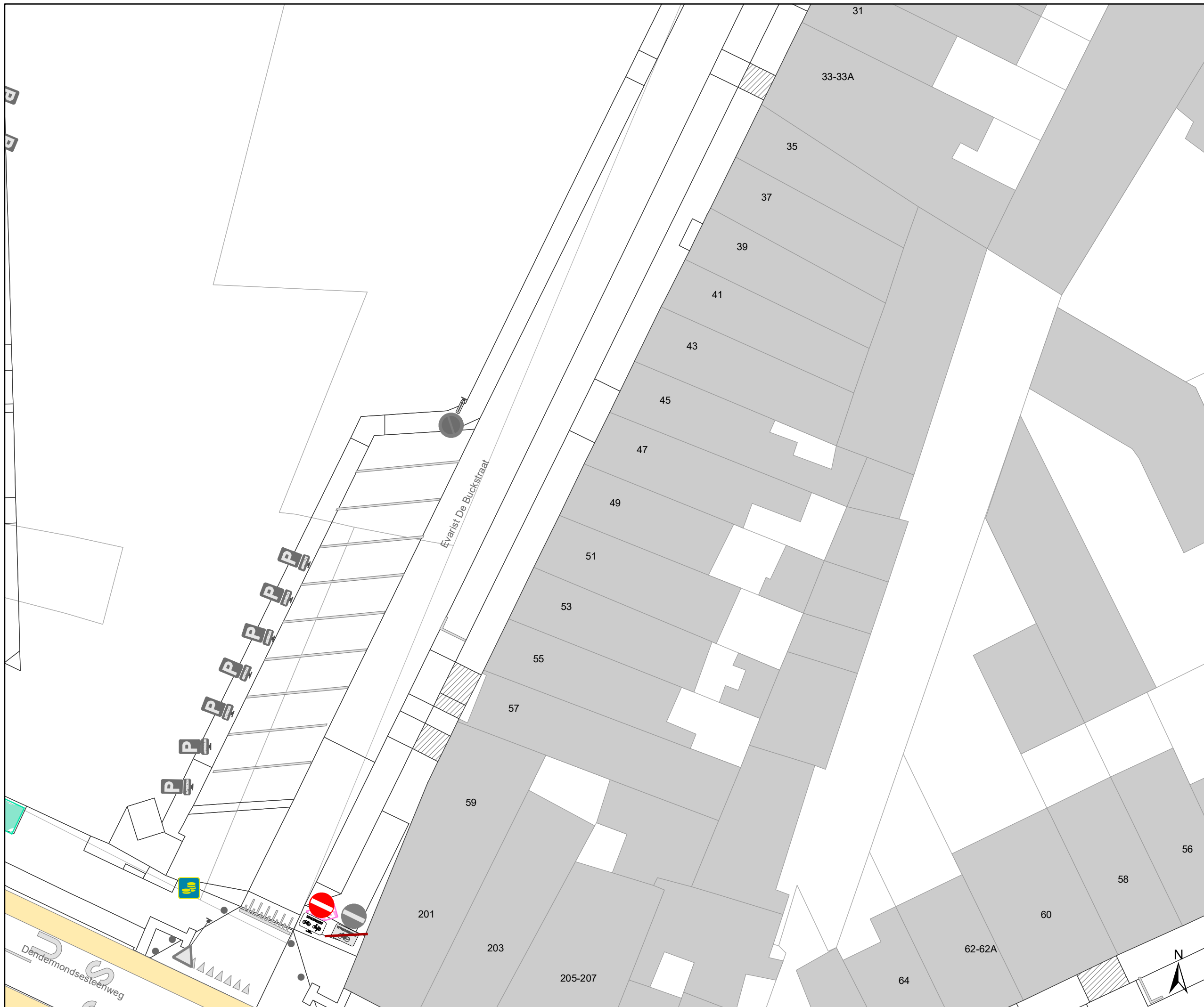


gent: Mobiliteitsbedrijf stad Gent
Verkeerstechnische taken

**Nieuwhof
fietsstraat**

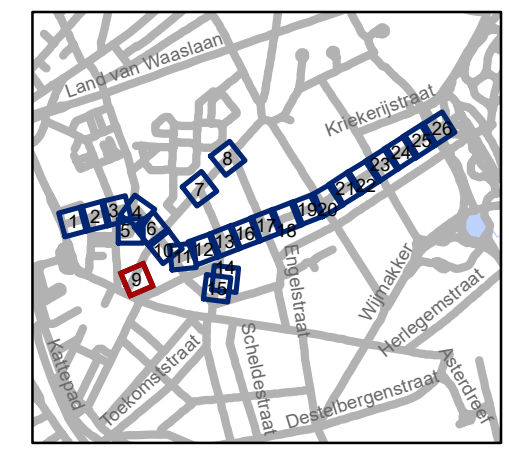
Dossiernummer P-224623

DATUM	SCHAAL	PLAN	P FORMAAT
22/02/2022	1/250	8/26	A3



Legende

-  Bestaande verkeersborden
-  Geplande verkeersborden
-  Te verwijderen verkeersborden
-  Bestaande wegmarkeringen
-  Geplande wegmarkeringen
-  Te verwijderen wegmarkeringen
-  Geplande fietsenstalling
-  Bestaande fietsenstalling



gent: Mobiliteitsbedrijf stad Gent
Verkeerstechnische taken

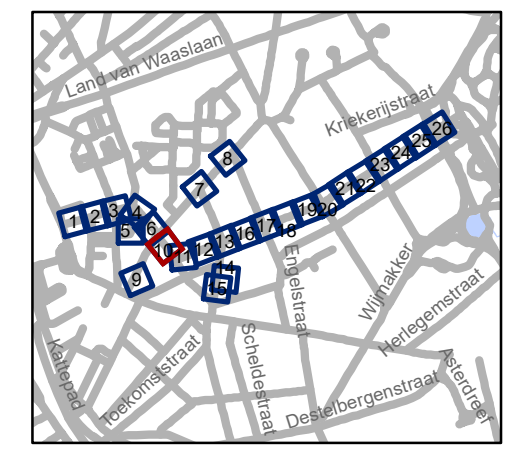
**Nieuwhof
fietsstraat**

Dossiernummer P-224623

DATUM	SCHAAL	PLAN	P FORMAAT
22/02/2022	1/250	9/26	A3



- ### Legende
- Bestaande verkeersborden
 - Geplande verkeersborden
 - Te verwijderen verkeersborden
 - Bestaande wegmarkeringen
 - Geplande wegmarkeringen
 - Te verwijderen wegmarkeringen
 - Geplande fietsenstalling
 - Bestaande fietsenstalling

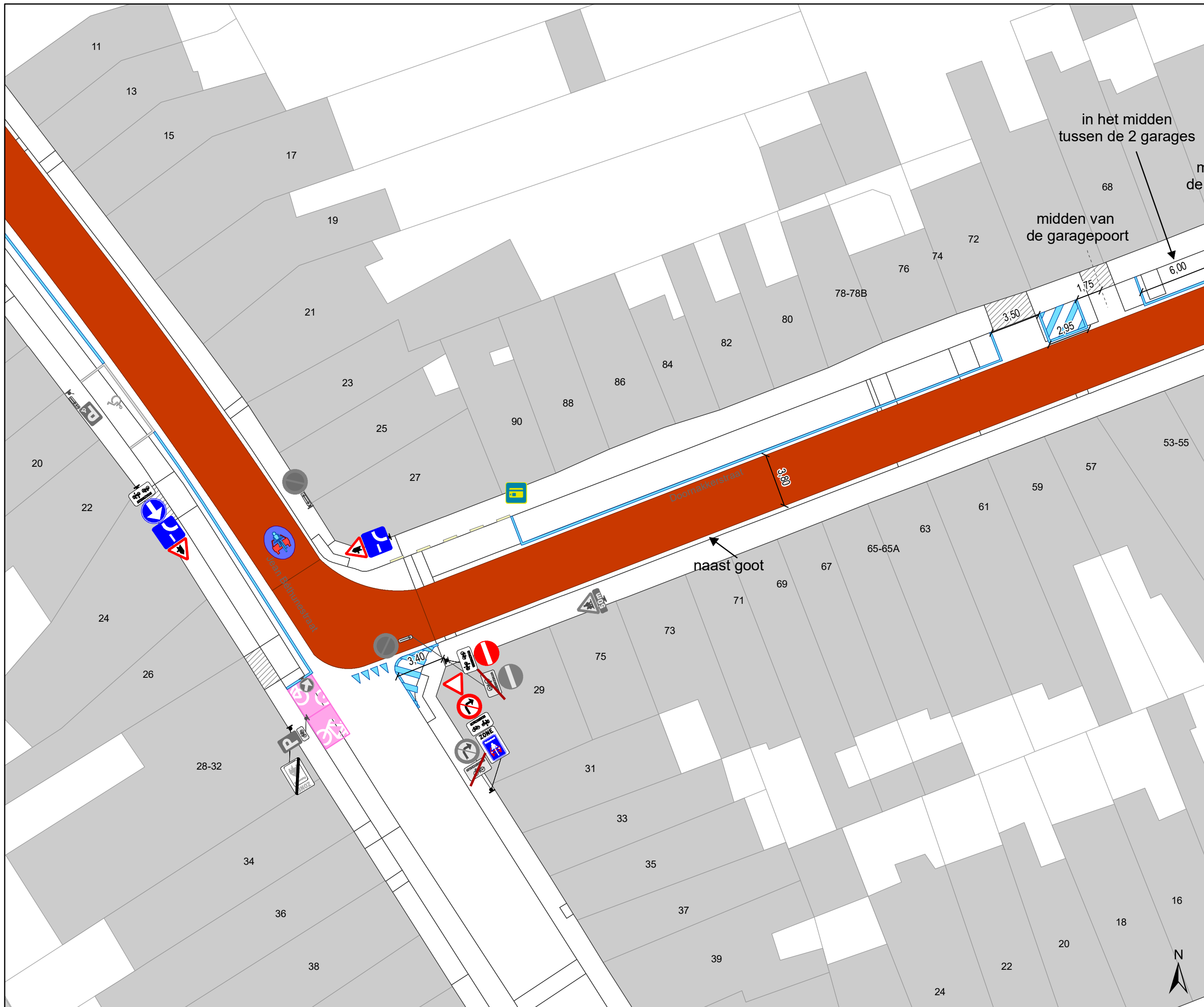


gent: Mobiliteitsbedrijf stad Gent
Verkeerstechnische taken

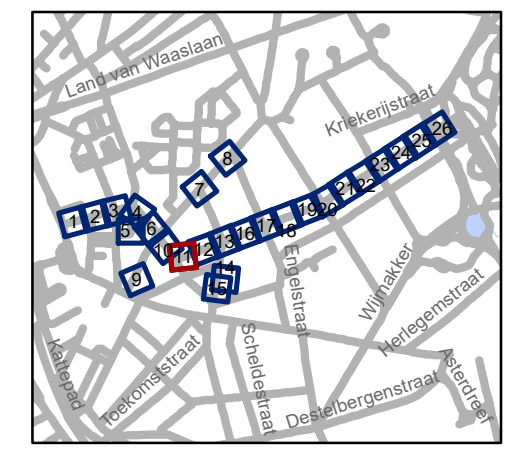
**Nieuwhof
fietsstraat**

Dossiernummer P-224623

DATUM	SCHAAL	PLAN	P FORMAAT
22/02/2022	1/250	10/26	A3



- ### Legende
- Bestaande verkeersborden
 - Geplande verkeersborden
 - Te verwijderen verkeersborden
 - Bestaande wegmarkeringen
 - Geplande wegmarkeringen
 - Te verwijderen wegmarkeringen
 - Geplande fietsenstalling
 - Bestaande fietsenstalling

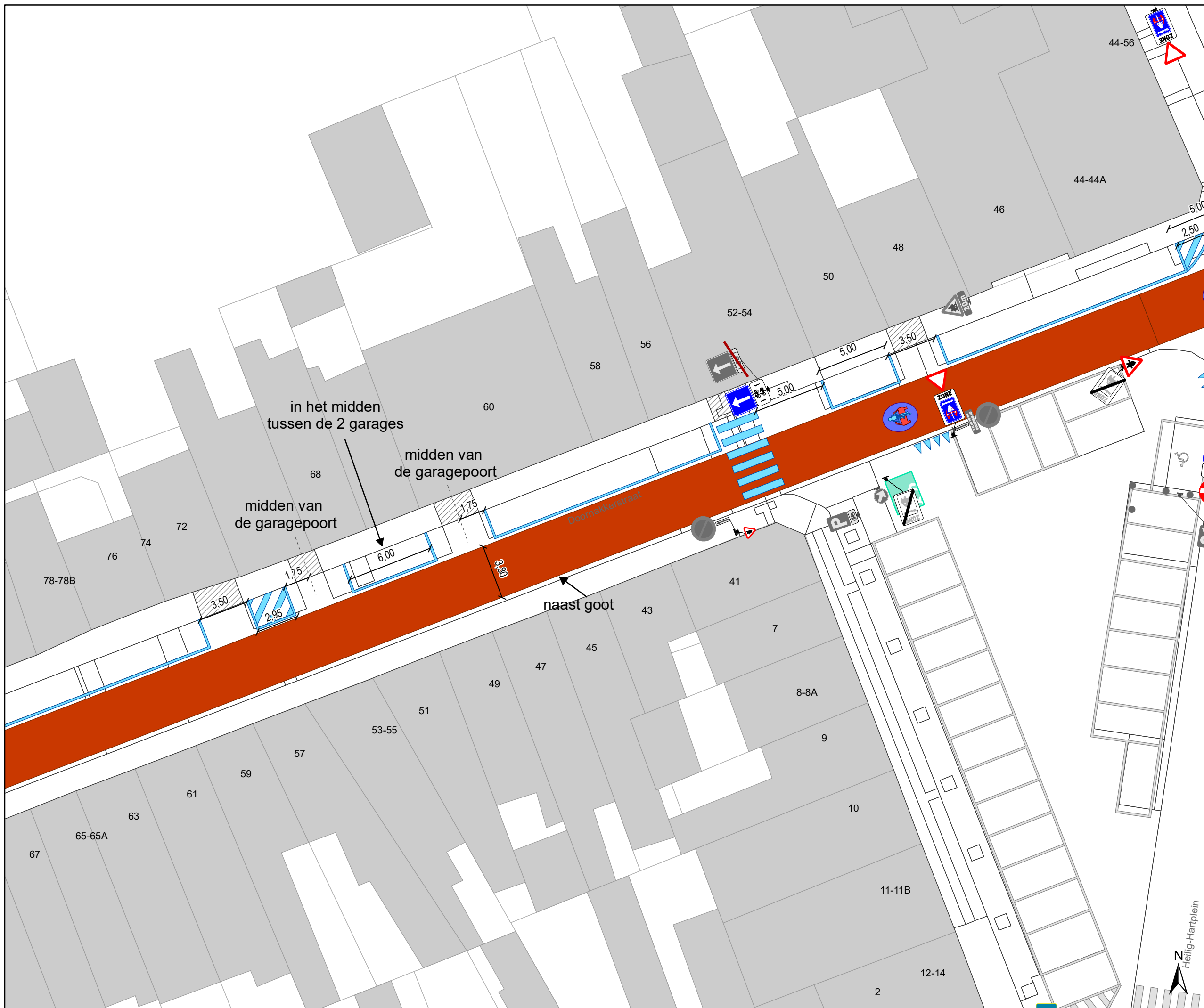


gent: Mobiliteitsbedrijf stad Gent
Verkeerstechnische taken

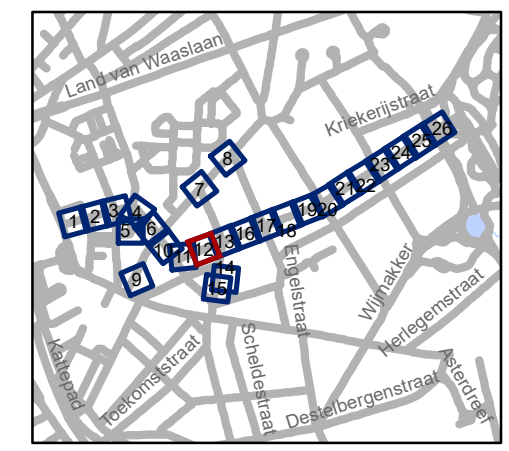
**Nieuwhof
fietsstraat**

Dossiernummer P-224623

DATUM	SCHAAL	PLAN	P.FORMAAT
22/02/2022	1/250	11/26	A3



- ### Legende
- Bestaande verkeersborden
 - Geplande verkeersborden
 - Te verwijderen verkeersborden
 - Bestaande wegmarkeringen
 - Geplande wegmarkeringen
 - Te verwijderen wegmarkeringen
 - Geplande fietsenstalling
 - Bestaande fietsenstalling

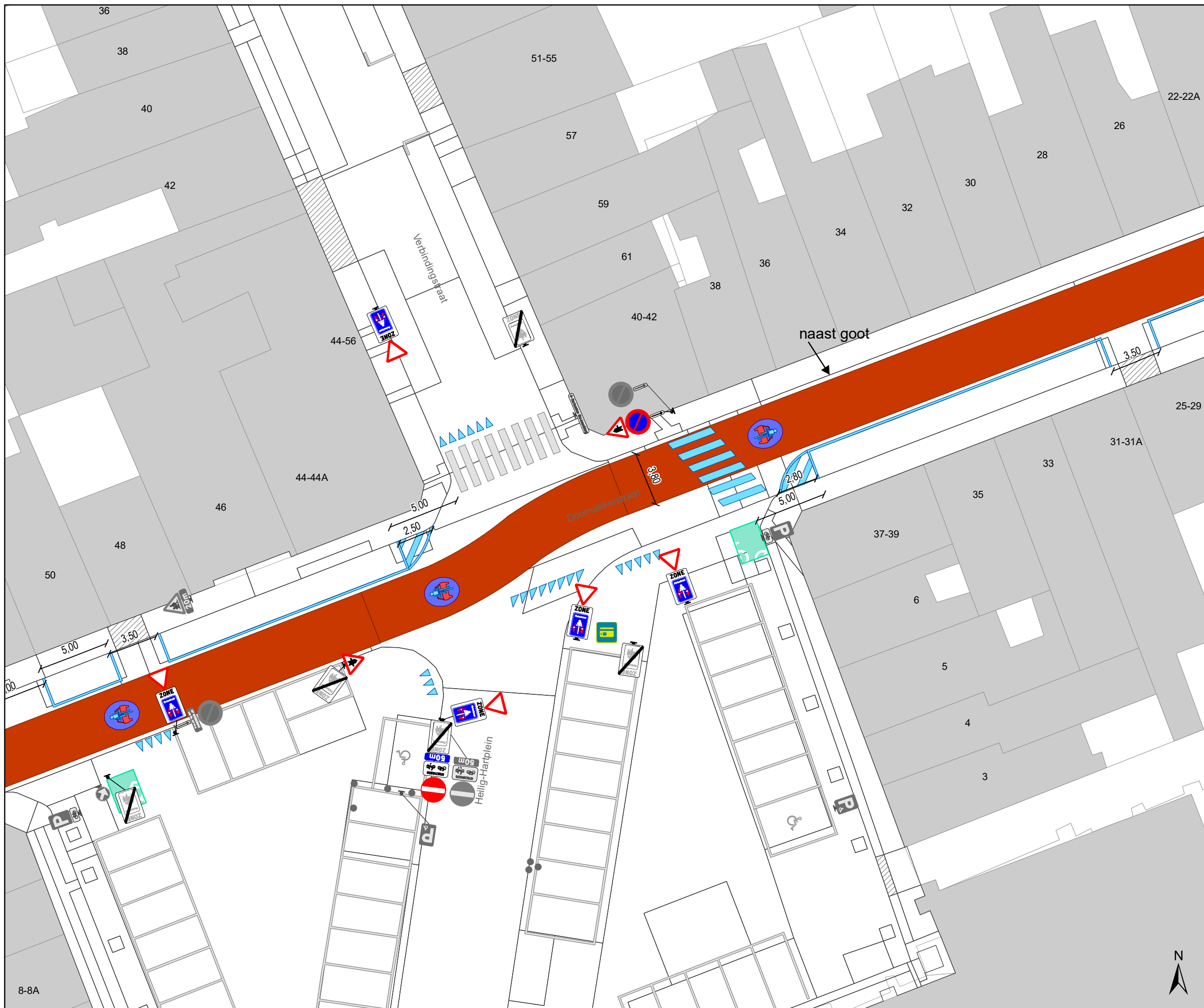


gent: Mobiliteitsbedrijf stad Gent
Verkeerstechnische taken

**Nieuwhof
fietsstraat**

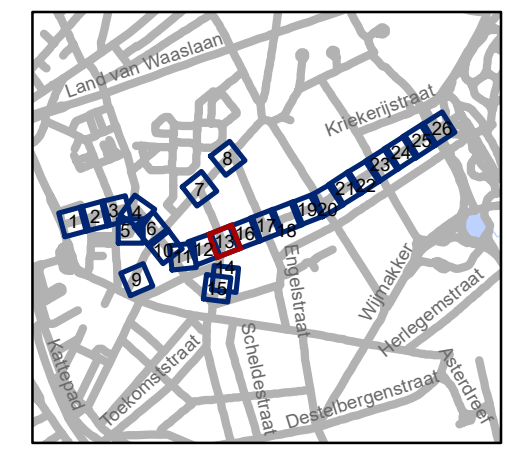
Dossiernummer P-224623

DATUM	SCHAAL	PLAN	P FORMAAT
22/02/2022	1/250	12/26	A3



Legende

- Bestaande verkeersborden
- Geplande verkeersborden
- Te verwijderen verkeersborden
- Bestaande wegmarkeringen
- Geplande wegmarkeringen
- Te verwijderen wegmarkeringen
- Geplande fietsenstalling
- Bestaande fietsenstalling



gent: Mobiliteitsbedrijf stad Gent
Verkeerstechnische taken

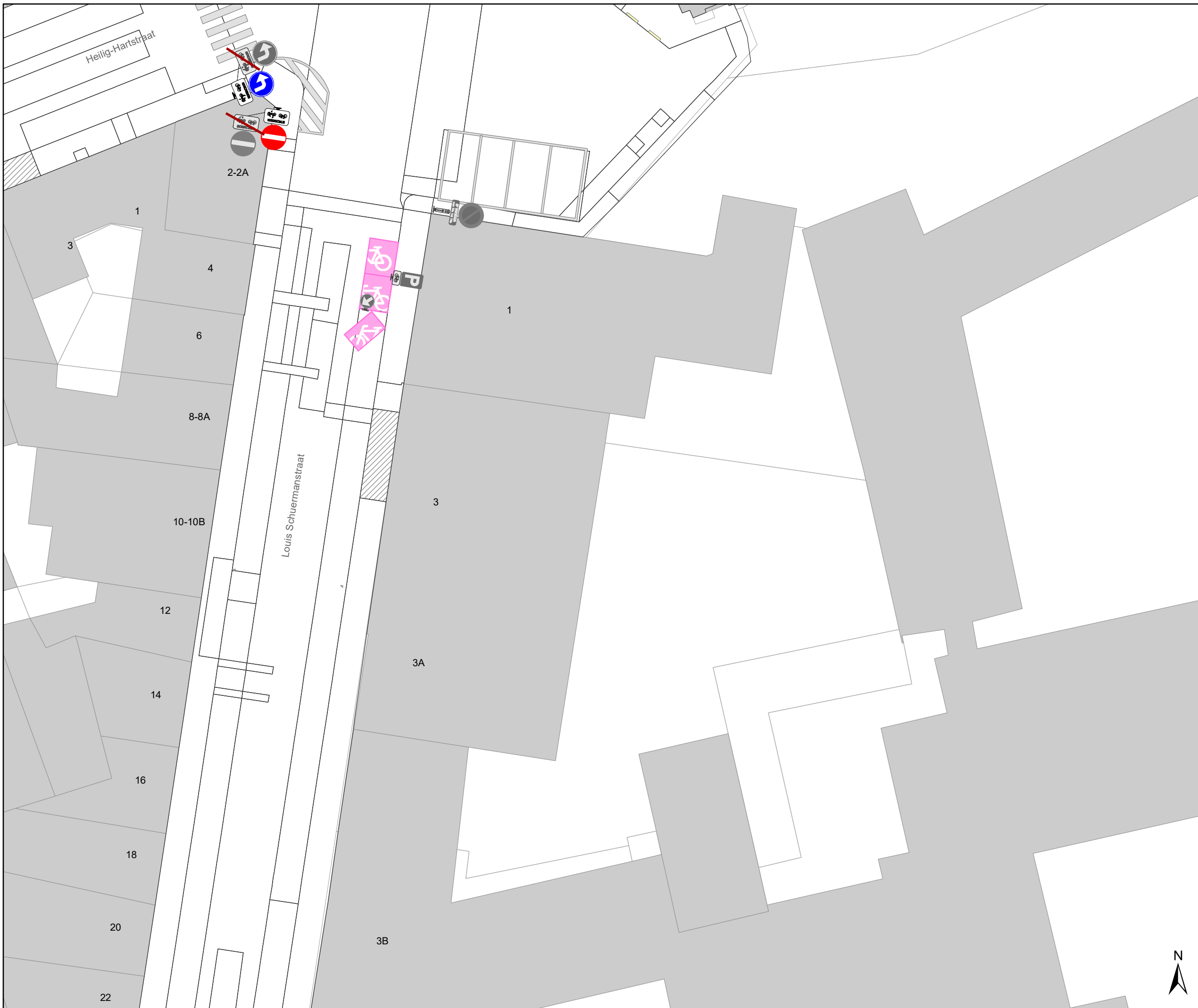
**Nieuwhof
fietsstraat**

Dossiernummer P-224623

DATUM	SCHAAL	PLAN	P FORMAAT
22/02/2022	1/250	13/26	A3

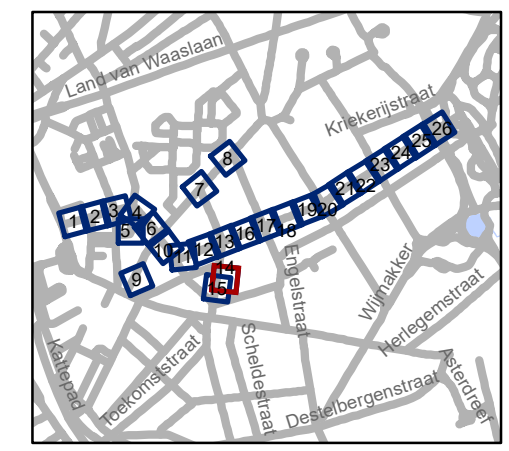
8-8A





Legende

-  Bestaande verkeersborden
-  Geplande verkeersborden
-  Te verwijderen verkeersborden
-  Bestaande wegmarkeringen
-  Geplande wegmarkeringen
-  Te verwijderen wegmarkeringen
-  Geplande fietsenstalling
-  Bestaande fietsenstalling



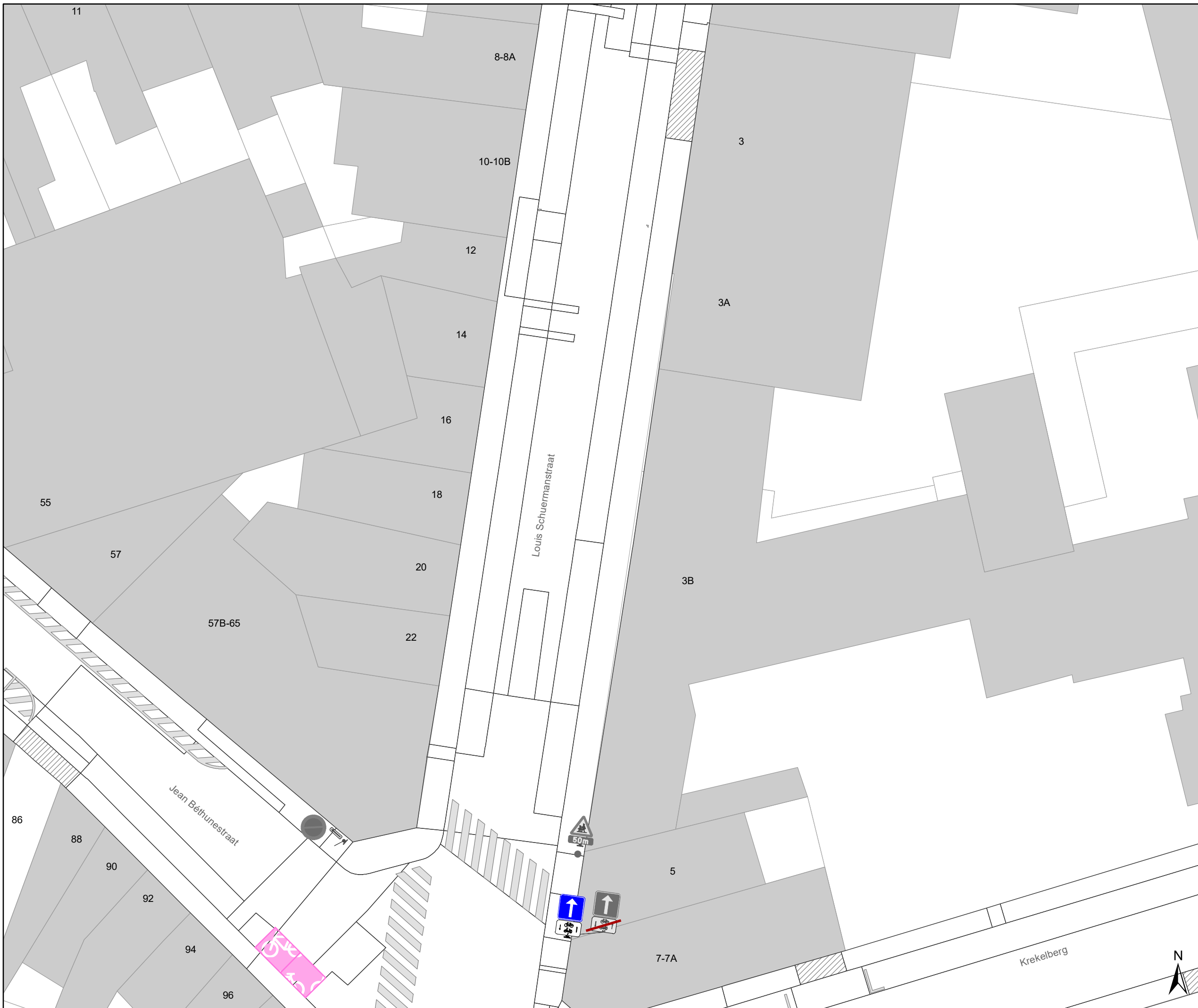
gent: Mobiliteitsbedrijf stad Gent
Verkeerstechnische taken

**Nieuwhof
fietsstraat**

Dossiernummer P-224623

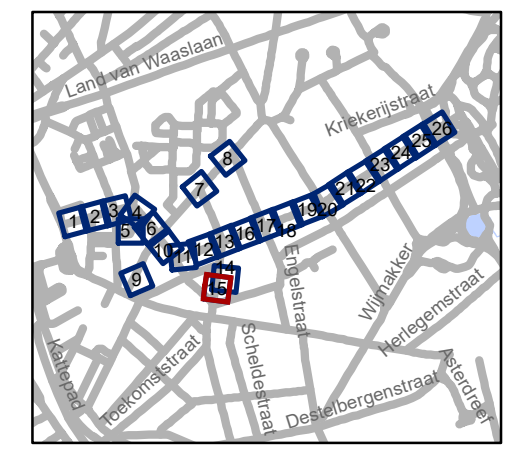
DATUM	SCHAAL	PLAN	P FORMAAT
22/02/2022	1/250	14/26	A3





Legende

-  Bestaande verkeersborden
-  Geplande verkeersborden
-  Te verwijderen verkeersborden
-  Bestaande wegmarkeringen
-  Geplande wegmarkeringen
-  Te verwijderen wegmarkeringen
-  Geplande fietsenstalling
-  Bestaande fietsenstalling



gent: Mobiliteitsbedrijf stad Gent
Verkeerstechnische taken

**Nieuwhof
fietsstraat**

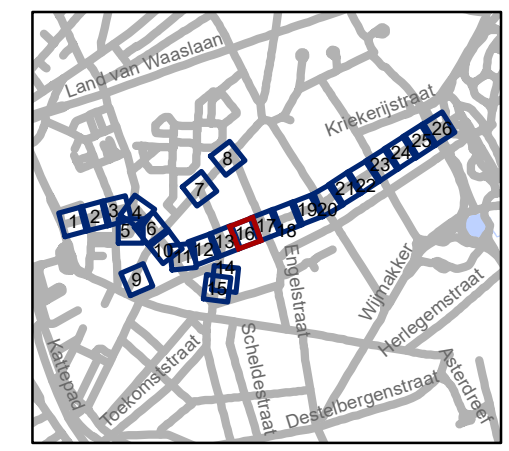
Dossiernummer P-224623

DATUM	SCHAAL	PLAN	P.FORMAAT
22/02/2022	1/250	15/26	A3



Legende

-  Bestaande verkeersborden
-  Geplande verkeersborden
-  Te verwijderen verkeersborden
-  Bestaande wegmarkeringen
-  Geplande wegmarkeringen
-  Te verwijderen wegmarkeringen
-  Geplande fietsenstalling
-  Bestaande fietsenstalling

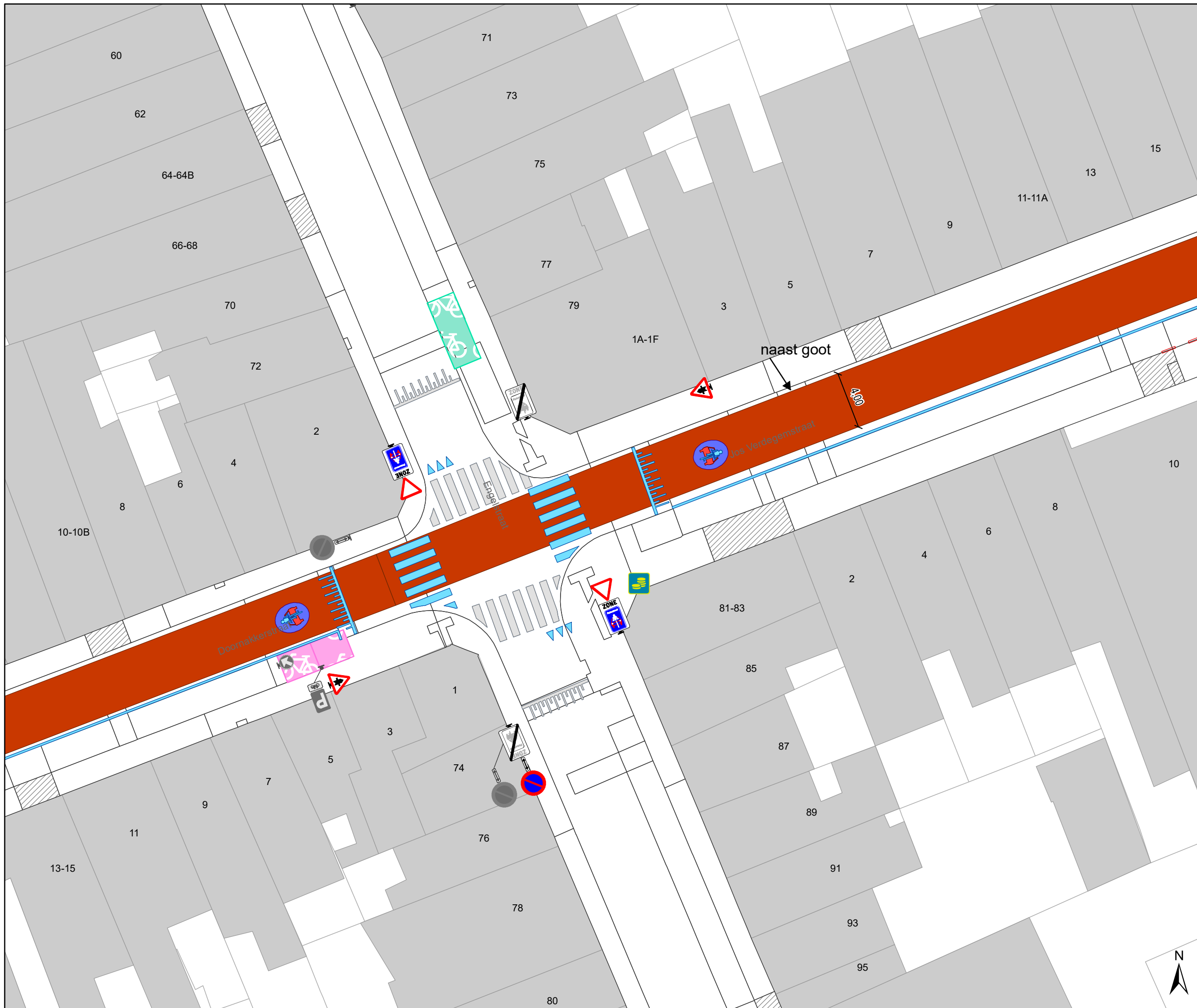


gent: Mobiliteitsbedrijf stad Gent
Verkeerstechnische taken

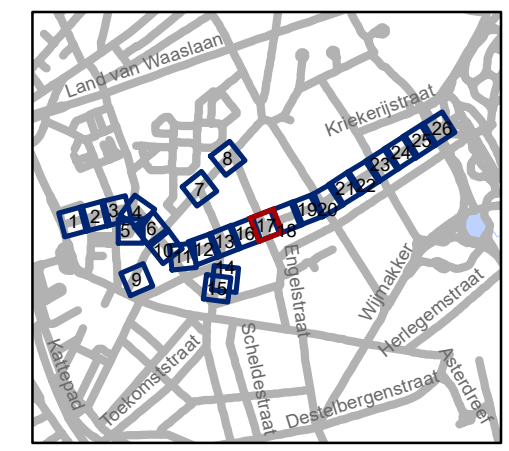
Nieuwhof fietsstraat

Dossiernummer P-224623

DATUM	SCHAAL	PLAN	P FORMAAT
22/02/2022	1/250	16/26	A3



- ### Legende
-  Bestaande verkeersborden
 -  Geplande verkeersborden
 -  Te verwijderen verkeersborden
 -  Bestaande wegmarkeringen
 -  Geplande wegmarkeringen
 -  Te verwijderen wegmarkeringen
 -  Geplande fietsenstalling
 -  Bestaande fietsenstalling



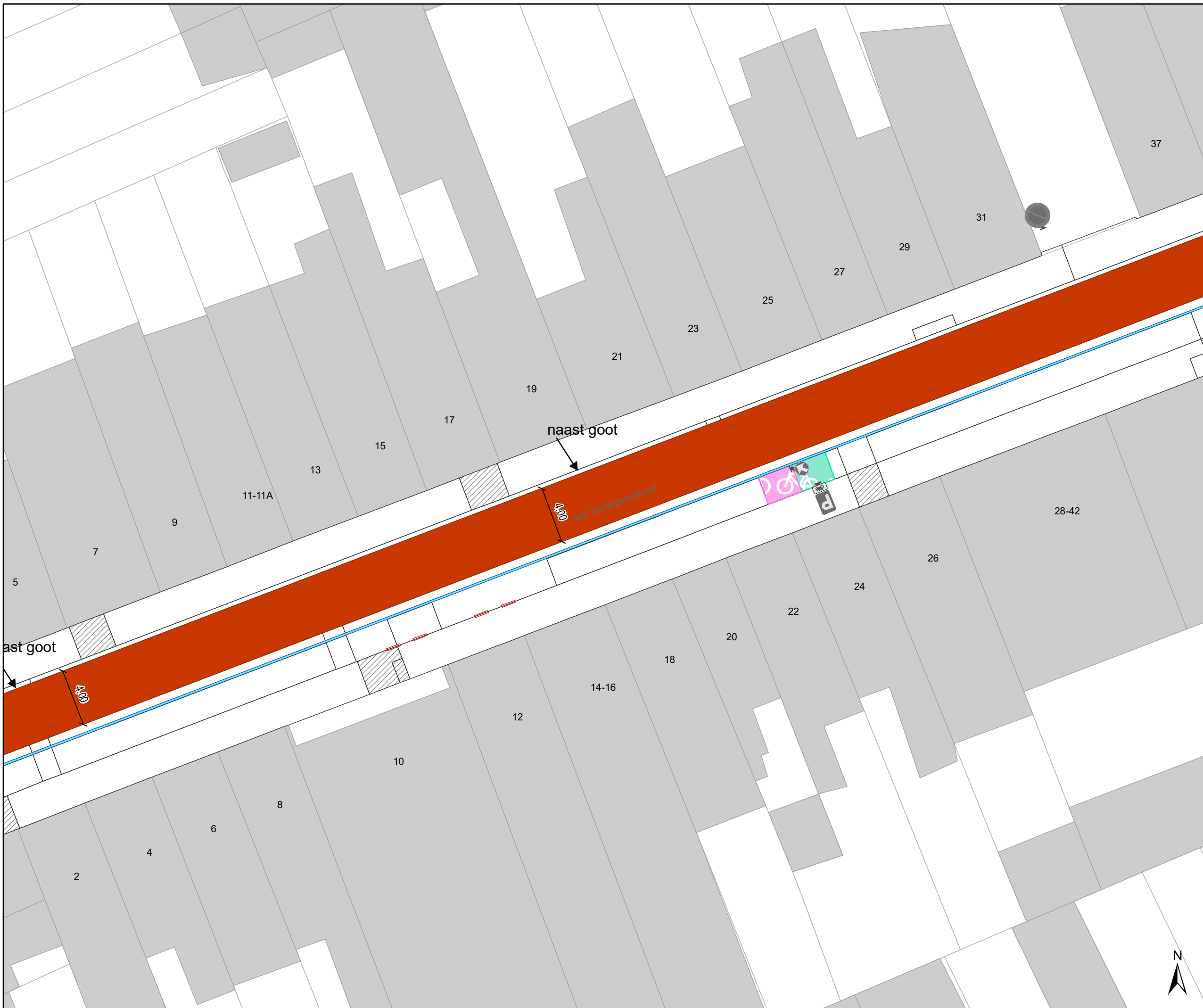
gent: Mobiliteitsbedrijf stad Gent
Verkeerstechnische taken

**Nieuwhof
fietsstraat**

Dossinummer P-224623

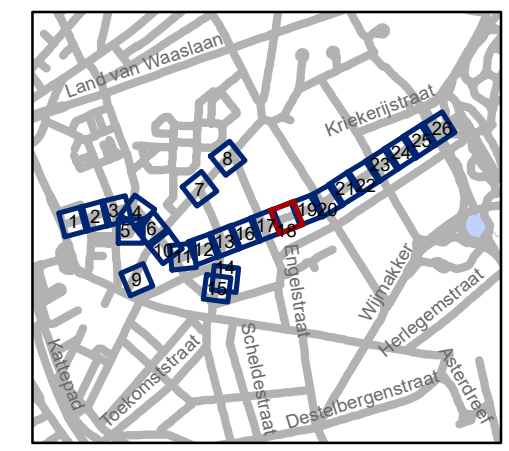
DATUM	SCHAAL	PLAN	P.FORMAAT
22/02/2022	1/250	17/26	A3





Legende

-  Bestaande verkeersborden
-  Geplande verkeersborden
-  Te verwijderen verkeersborden
-  Bestaande wegmarkeringen
-  Geplande wegmarkeringen
-  Te verwijderen wegmarkeringen
-  Geplande fietsenstalling
-  Bestaande fietsenstalling



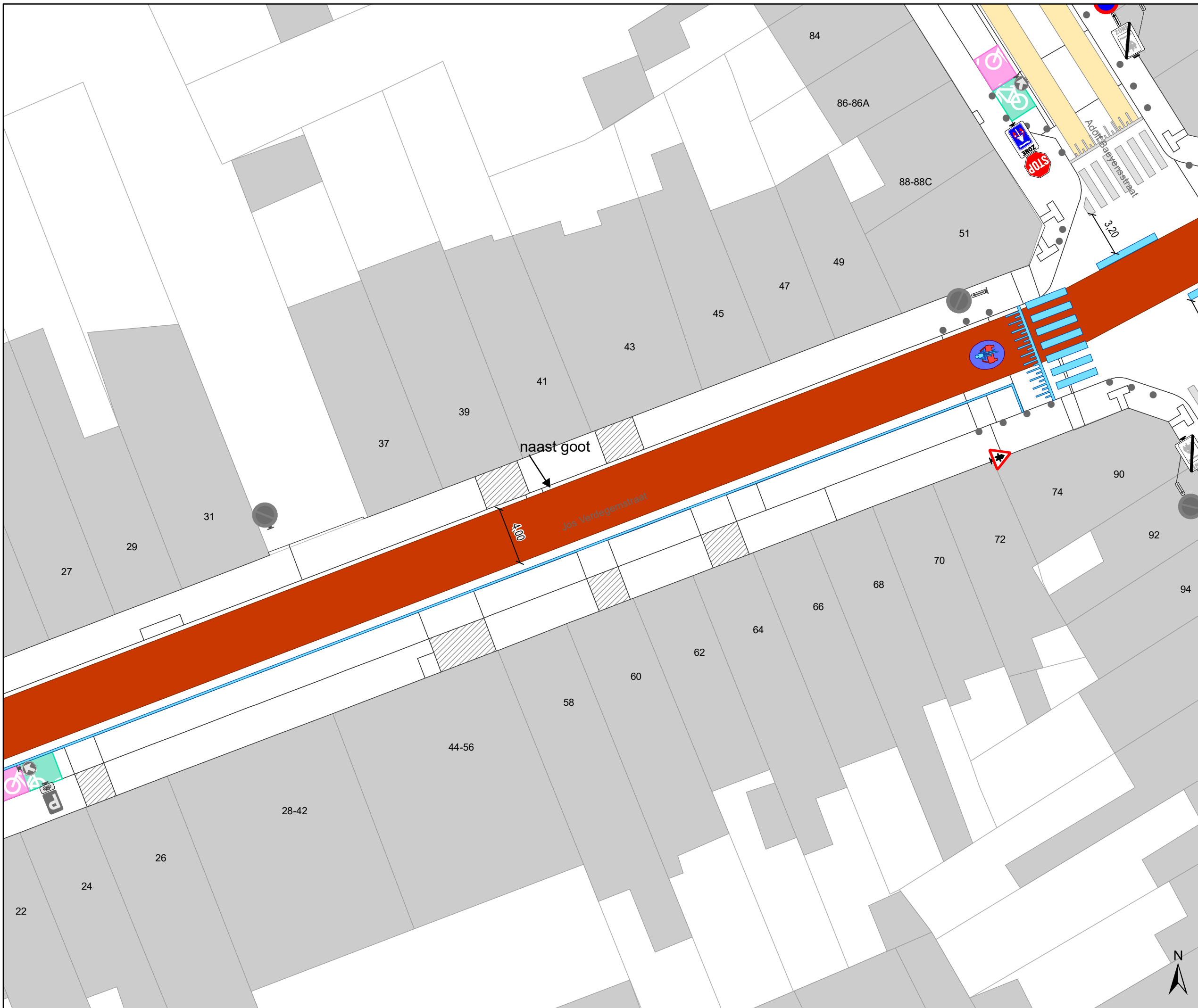
gent: Mobiliteitsbedrijf stad Gent
Verkeerstechnische taken

Nieuwhof fietsstraat

Dossiernummer P-224623

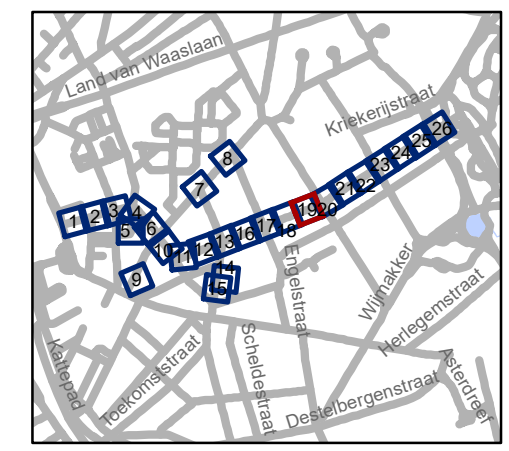
DATUM	SCHAAL	PLAN	P FORMAAT
22/02/2022	1/250	18/26	A3





Legende

-  Bestaande verkeersborden
-  Geplande verkeersborden
-  Te verwijderen verkeersborden
-  Bestaande wegmarkeringen
-  Geplande wegmarkeringen
-  Te verwijderen wegmarkeringen
-  Geplande fietsenstalling
-  Bestaande fietsenstalling



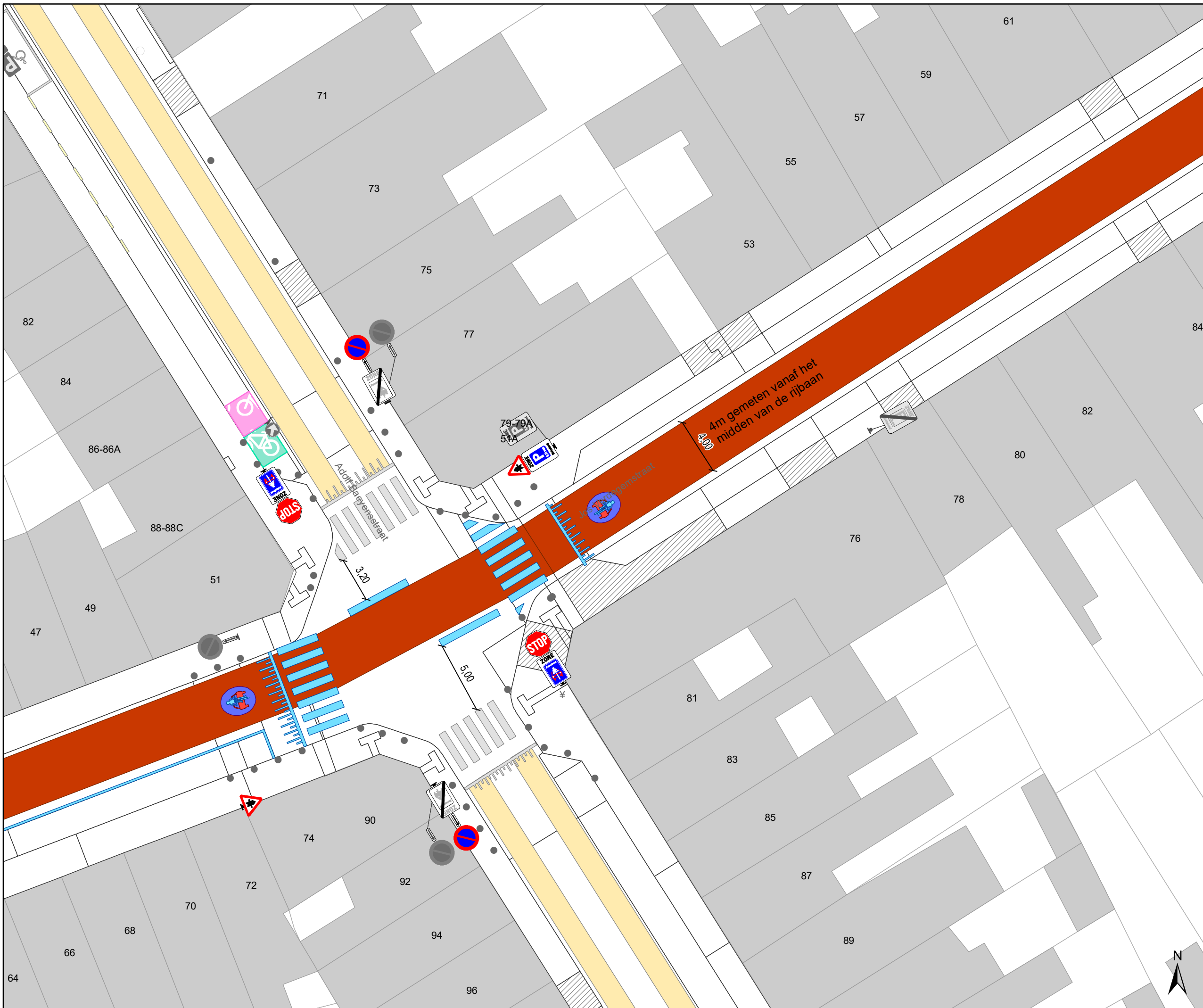
gent: Mobiliteitsbedrijf stad Gent
Verkeerstechnische taken

Nieuwhof fietsstraat

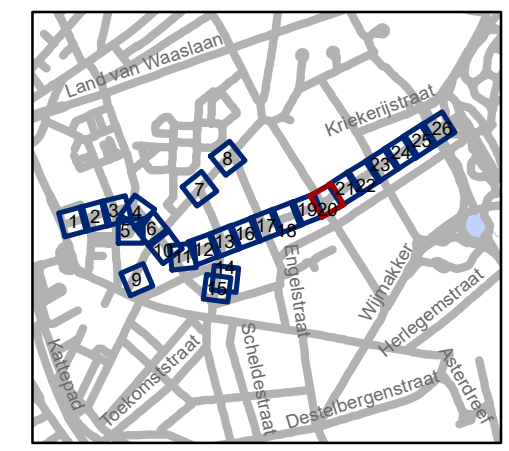
Dossiernummer P-224623

DATUM	SCHAAL	PLAN	P FORMAAT
22/02/2022	1/250	19/26	A3





- ### Legende
- Bestaande verkeersborden
 - Geplande verkeersborden
 - Te verwijderen verkeersborden
 - Bestaande wegmarkeringen
 - Geplande wegmarkeringen
 - Te verwijderen wegmarkeringen
 - Geplande fietsenstalling
 - Bestaande fietsenstalling



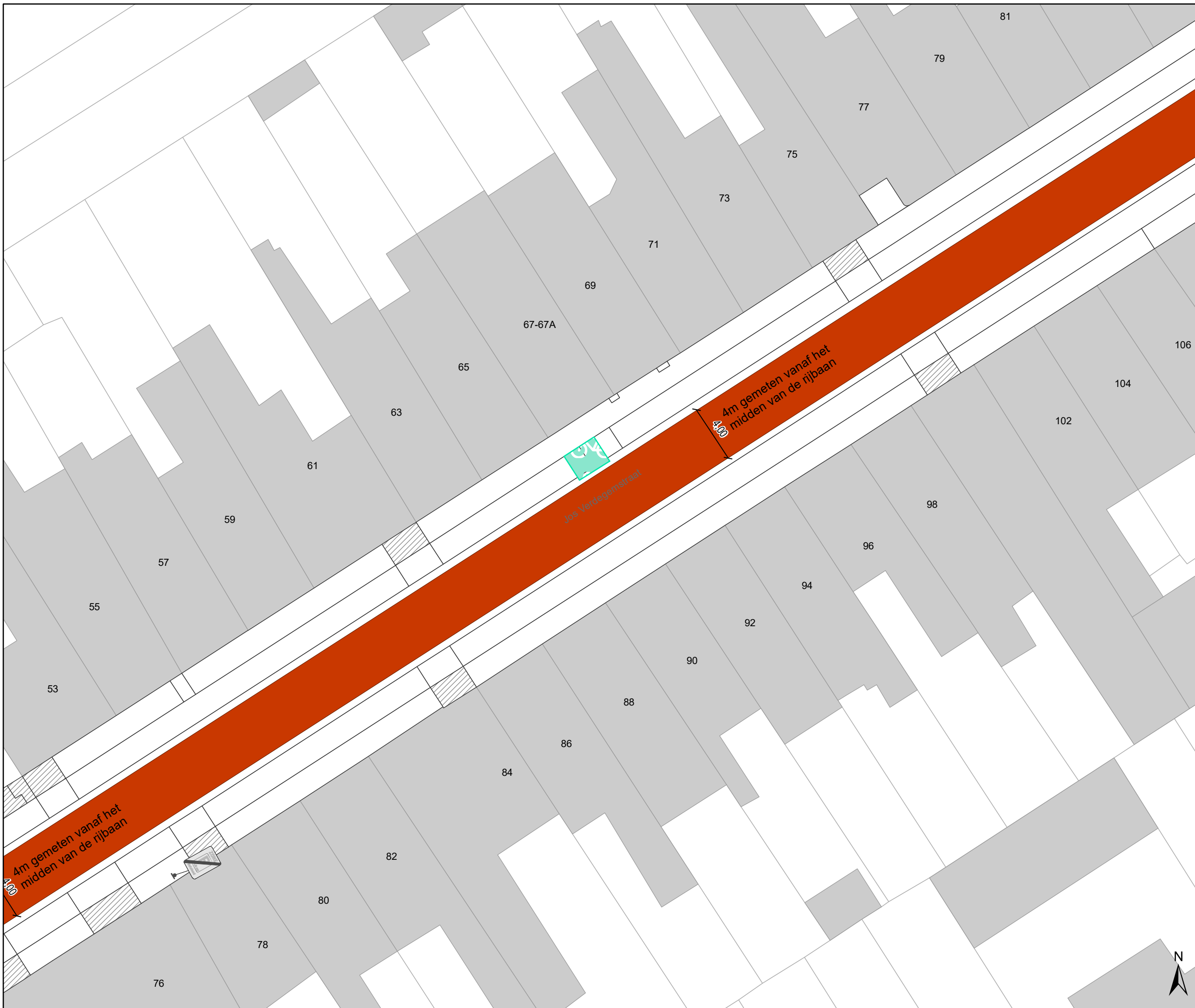
gent: Mobiliteitsbedrijf stad Gent
Verkeerstechnische taken

**Nieuwhof
fietsstraat**

Dossiernummer P-224623

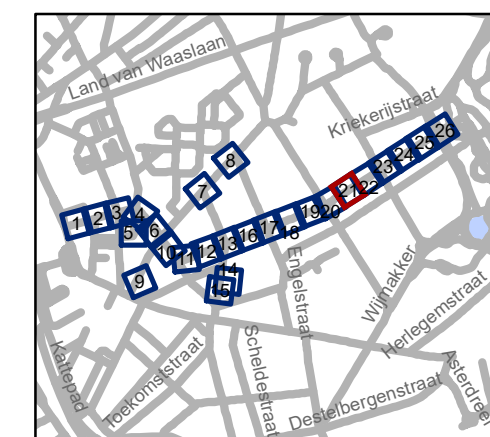
DATUM	SCHAAL	PLAN	P FORMAAT
22/02/2022	1/250	20/26	A3





Legende

-  Bestaande verkeersborden
-  Geplande verkeersborden
-  Te verwijderen verkeersborden
-  Bestaande wegmarkeringen
-  Geplande wegmarkeringen
-  Te verwijderen wegmarkeringen
-  Geplande fietsenstalling
-  Bestaande fietsenstalling



gent: Mobiliteitsbedrijf stad Gent
Verkeerstechnische taken

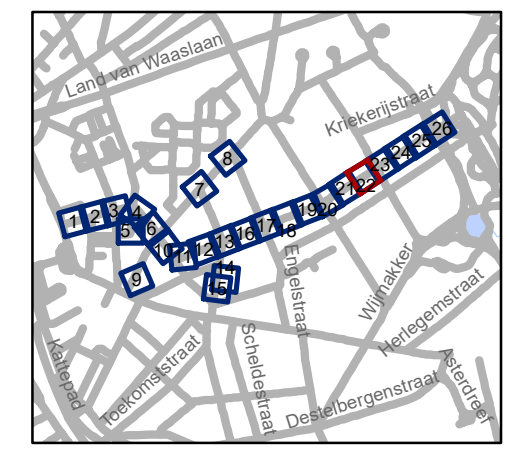
Nieuwhof fietsstraat

Dossinummer P-224623

DATUM	SCHAAL	PLAN	P FORMAAT
22/02/2022	1/250	21/26	A3



- ### Legende
-  Bestaande verkeersborden
 -  Geplande verkeersborden
 -  Te verwijderen verkeersborden
 -  Bestaande wegmarkeringen
 -  Geplande wegmarkeringen
 -  Te verwijderen wegmarkeringen
 -  Geplande fietsenstalling
 -  Bestaande fietsenstalling



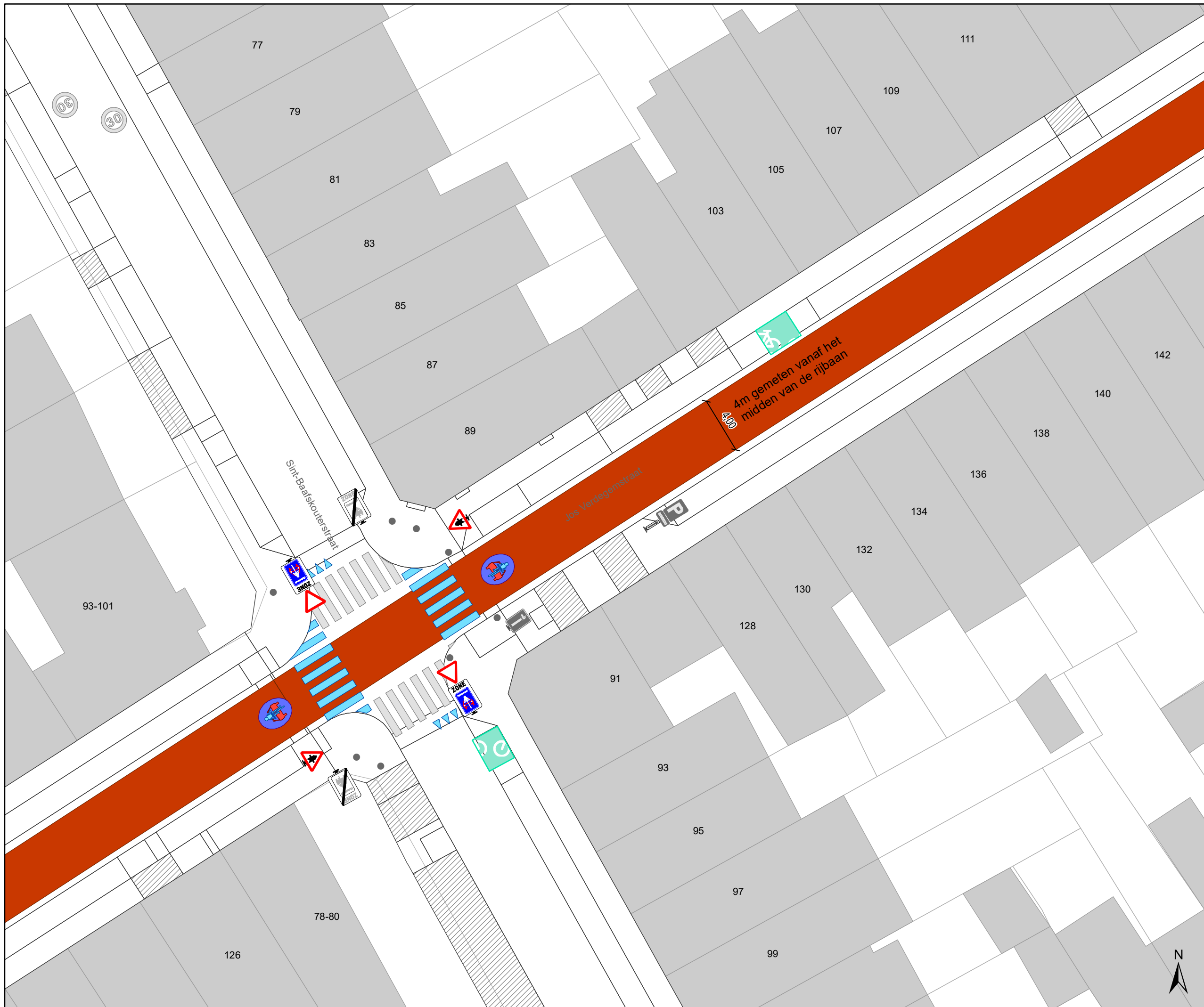
gent: Mobiliteitsbedrijf stad Gent
Verkeerstechnische taken

**Nieuwhof
fietsstraat**

Dossiernummer P-224623

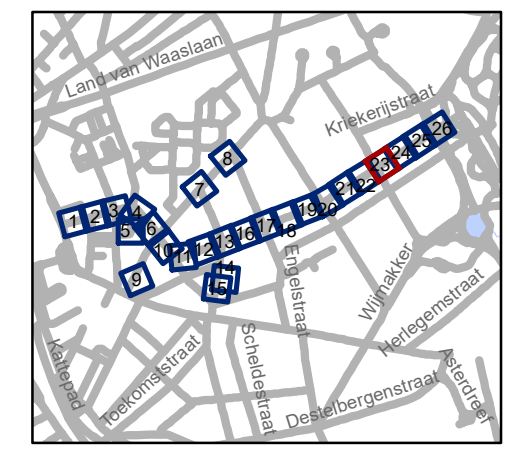
DATUM	SCHAAL	PLAN	P FORMAAT
22/02/2022	1/250	22/26	A3





Legende

-  Bestaande verkeersborden
-  Geplande verkeersborden
-  Te verwijderen verkeersborden
-  Bestaande wegmarkeringen
-  Geplande wegmarkeringen
-  Te verwijderen wegmarkeringen
-  Geplande fietsenstalling
-  Bestaande fietsenstalling

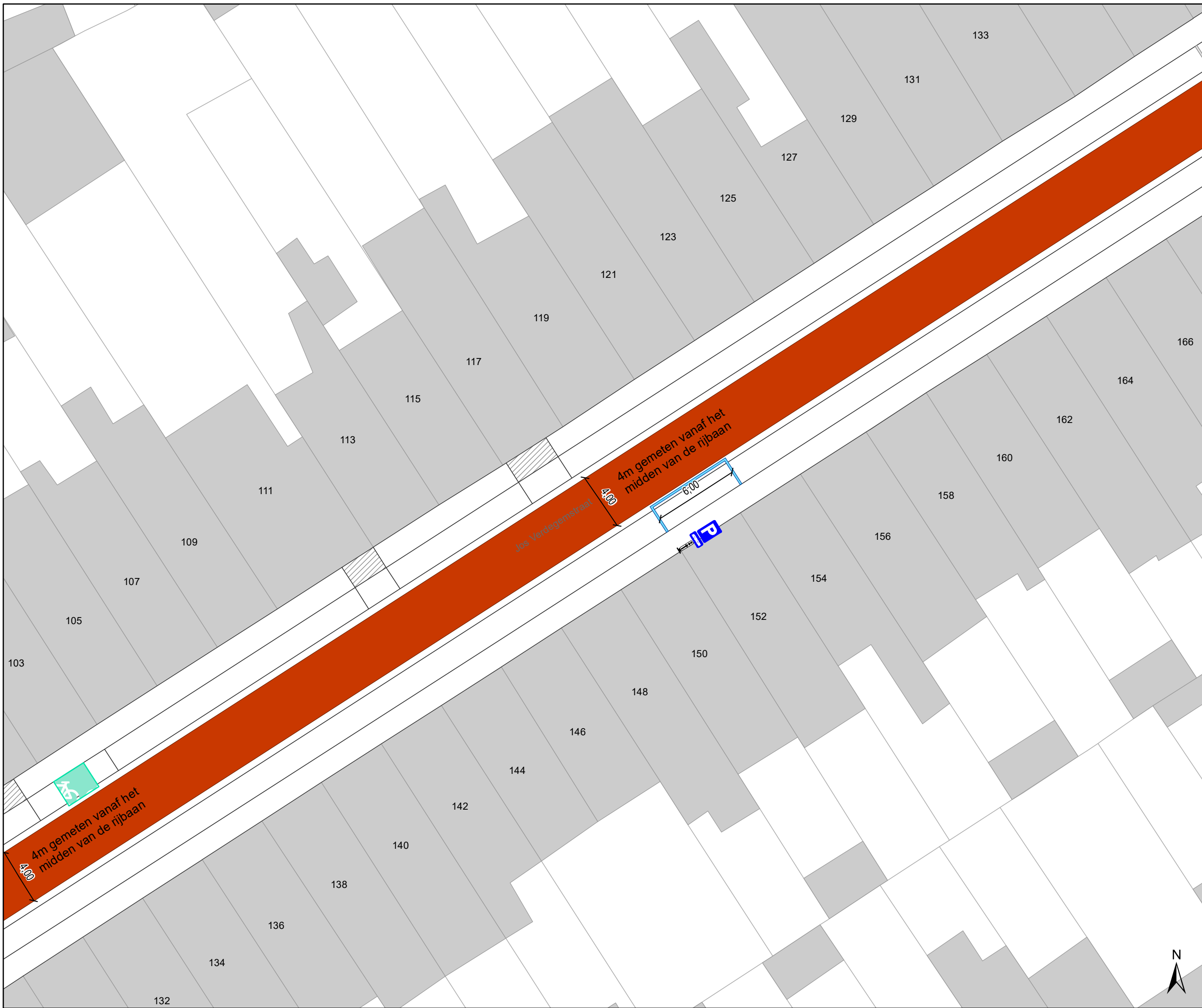


gent: Mobiliteitsbedrijf stad Gent
Verkeerstechnische taken

**Nieuwhof
fietsstraat**

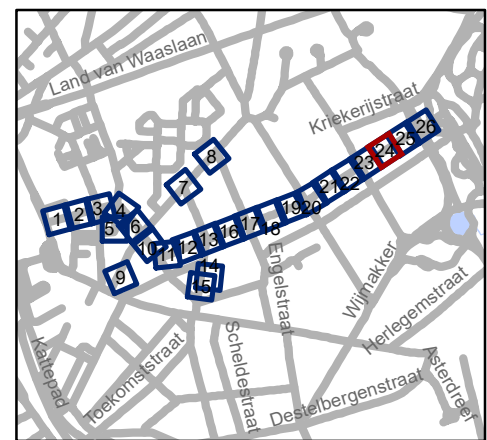
Dossiernummer P-224623

DATUM	SCHAAL	PLAN	P.FORMAAT
22/02/2022	1/250	23/26	A3



Legende

-  Bestaande verkeersborden
-  Geplande verkeersborden
-  Te verwijderen verkeersborden
-  Bestaande wegmarkeringen
-  Geplande wegmarkeringen
-  Te verwijderen wegmarkeringen
-  Geplande fietsenstalling
-  Bestaande fietsenstalling



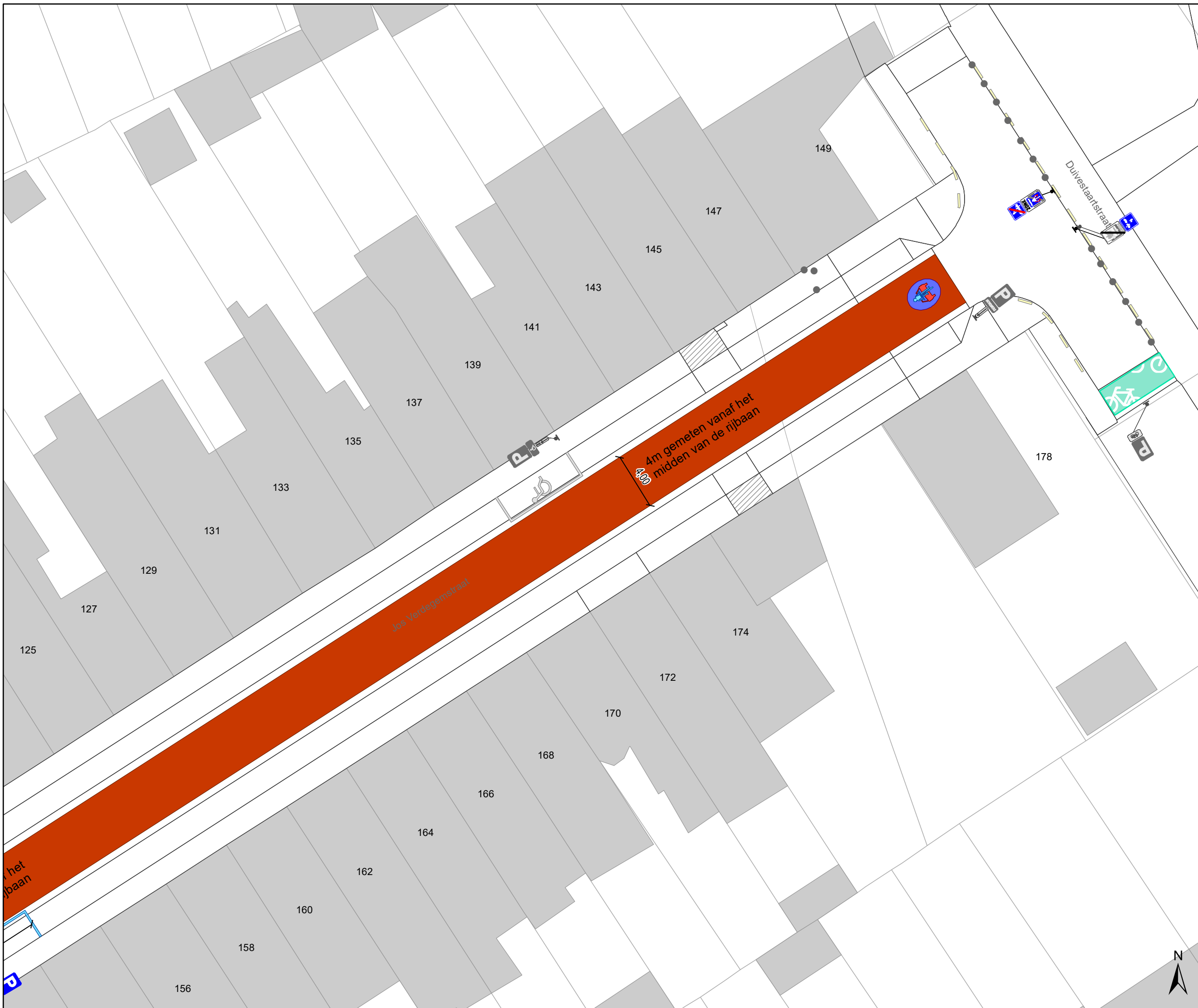
gent: Mobiliteitsbedrijf stad Gent
Verkeerstechnische taken

**Nieuwhof
fietsstraat**

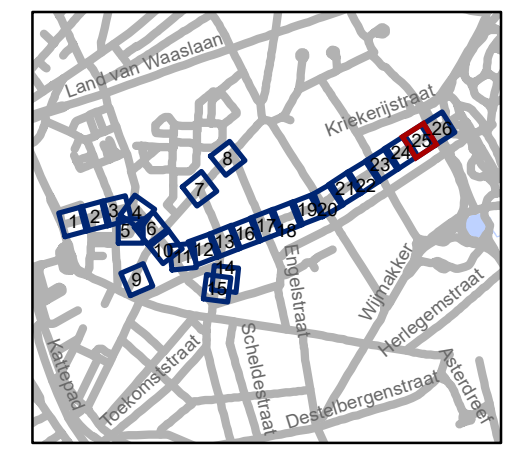
Dossiernummer P-224623

DATUM	SCHAAL	PLAN	P.FORMAAT
22/02/2022	1/250	24/26	A3





- ### Legende
- Bestaande verkeersborden
 - Geplande verkeersborden
 - Te verwijderen verkeersborden
 - Bestaande wegmarkeringen
 - Geplande wegmarkeringen
 - Te verwijderen wegmarkeringen
 - Geplande fietsenstalling
 - Bestaande fietsenstalling

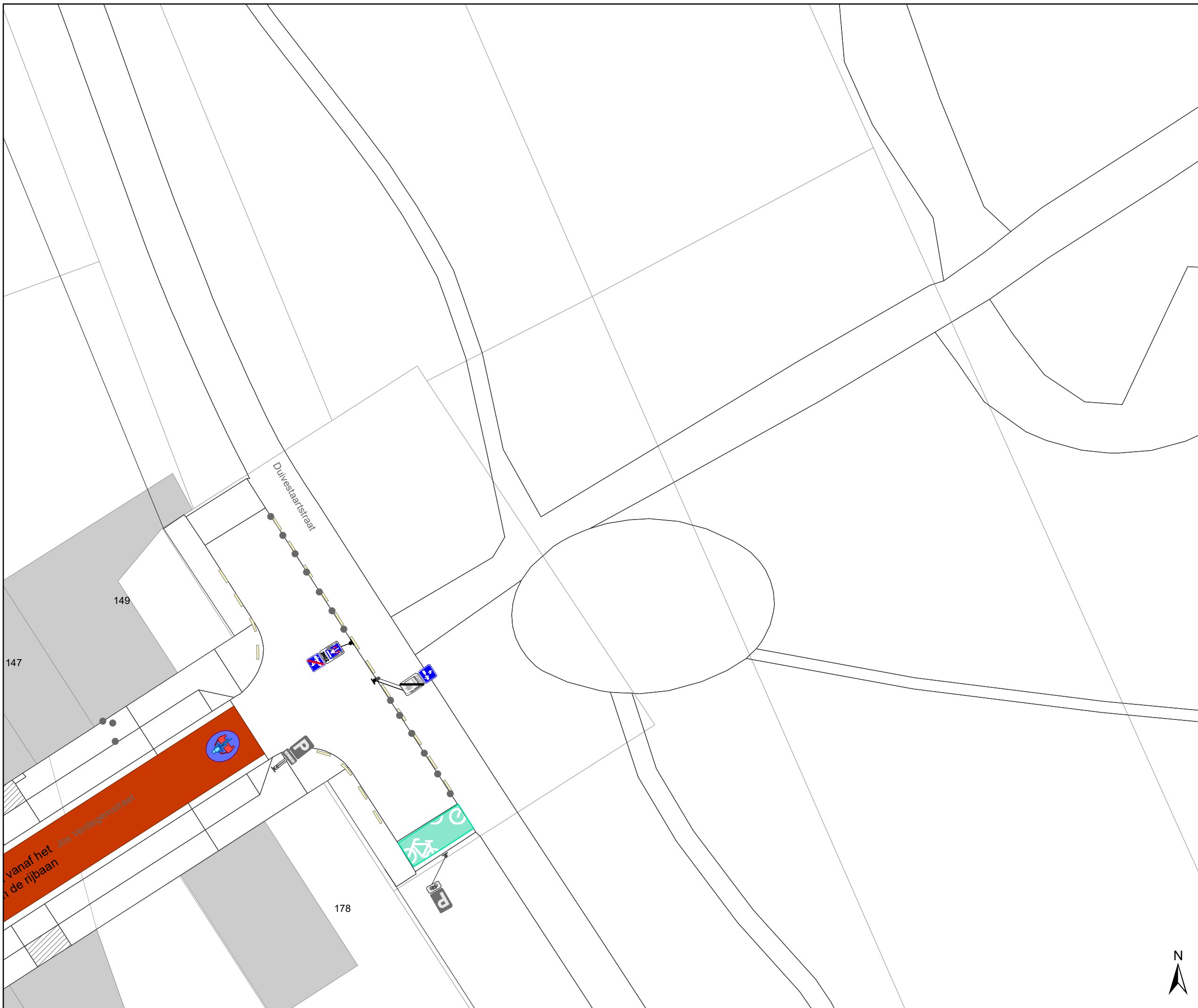


gent: Mobiliteitsbedrijf stad Gent
Verkeerstechnische taken

**Nieuwhof
fietsstraat**

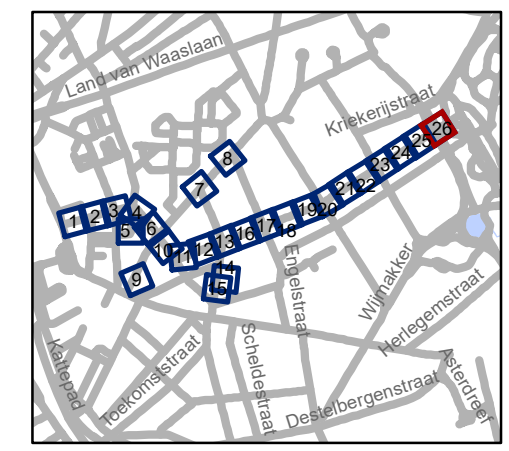
Dossiernummer P-224623

DATUM	SCHAAL	PLAN	P FORMAAT
22/02/2022	1/250	25/26	A3



Legende

-  Bestaande verkeersborden
-  Geplande verkeersborden
-  Te verwijderen verkeersborden
-  Bestaande wegmarkeringen
-  Geplande wegmarkeringen
-  Te verwijderen wegmarkeringen
-  Geplande fietsenstalling
-  Bestaande fietsenstalling



gent: Mobiliteitsbedrijf stad Gent
Verkeerstechnische taken

**Nieuwhof
fietsstraat**

Dossiernummer P-224623

DATUM	SCHAAL	PLAN	P FORMAAT
22/02/2022	1/250	26/26	A3



