



OPGELET: DIT DOCUMENT IS NIET MEER GELDIG SINDS 10 SEPTEMBER 2025

2023_CBS_02337 Nieuw aanvullend reglement van de politie op het wegverkeer - gemeenteweg - Maaltemeers - nieuwe verkeersmaatregel - Vaststelling

Beslissing: Goedgekeurd in besloten vergadering van 16 maart 2023

Zijn aanwezig bij de beslissing van dit punt:

de heer Mathias De Clercq, burgemeester-voorzitter; de heer Filip Watteeuw, schepen mevrouw Tine Heyse, schepen; mevrouw Astrid De Bruycker, schepen; de heer Sami Souguir, schepen; de heer Bram Van Braeckvelt, schepen; mevrouw Isabelle Heyndrickx, schepen; mevrouw Hafsa El-Bazioui, schepen; mevrouw Evita Willaert, schepen; de heer Rudy Coddens, schepen
mevrouw Mieke Hullebroeck, algemeen directeur; de heer Danny Van Campenhout, adjunct-algemeendirecteur; mevrouw Liesbet Vertriest, waarnemend adjunct-algemeendirecteur

Bevoegd: Filip Watteeuw

Betrokken: Mathias De Clercq

Juridisch kader

De volgende bepalingen zijn van toepassing inzake de bevoegdheid:

- De Nieuwe Gemeentewet 24 juni 1988, artikel 119;
- Het Decreet van 16 mei 2008 betreffende de aanvullende reglementen op het wegverkeer en de plaatsing en bekostiging van verkeerstekens, artikel 5, § 1, 2e lid;
- Het Decreet over het lokaal bestuur van 22 december 2017, artikel 41, 2°;
- Het gemeenteraadsbesluit van 15 december 2015, houdende de delegatie van de vaststellingsbevoegdheid inzake gemeentelijke aanvullende reglementen op het wegverkeer.

De beslissing wordt genomen op grond van:

- Wet betreffende de politie over het wegverkeer, gecoördineerd bij Koninklijk Besluit van 16 maart 1968;
- Decreet van 16 mei 2008 betreffende de aanvullende reglementen op het wegverkeer en de plaatsing en bekostiging van de verkeerstekens;
- Koninklijk Besluit van 1 december 1975 houdende algemeen reglement op de politie van het wegverkeer en van het gebruik van de openbare weg;
- Ministerieel Besluit van 11 oktober 1976 waarbij de minimumafmetingen en de bijzondere plaatsingsvoorwaarden van de verkeerstekens worden bepaald;

- Uitvoeringsbesluit van 23 januari 2009 betreffende de aanvullende reglementen op het wegverkeer en de plaatsing en bekostiging van de verkeerstekens;
- Omzendbrief MOB/2009/1 van 3 april 2009;

Motivering

- Bij dit collegebesluit worden volgende verkeersmaatregelen ingevoerd in het kader van het wijkmobiliteitsplan Zwijnaarde: er wordt beperkt enkelrichtingsverkeer ingevoerd vanaf het kruispunt met de Leebeekstraat toe aan het kruispunt met Maaltemeers. Het beperkt enkelrichtingsverkeer beperkt ook het sluipverkeer en moet de straat meer geschikt voor fietsverplaatsingen maken.
- Bij collegebesluit van 31 mei 2018 werd volgende goedgekeurd: de Leebeekstraat vormt de verbinding tussen de 2 parkbosbruggen en er is beslist om de fietsnelweg voorrang te geven t.o.v. de Maaltemeers waarbij de signalisatie wordt aangepast.
- Bij collegebesluit van 4 mei 2017 werd er, ter hoogte van huisnummer 74A, een anti-parkeermaatregel ingevoerd, onderbroken gele strepen, om de doorstroming na het verkeersplateau te verbeteren.
Gelijktijdig werden er 2 zones voorzien waarbinnen parkeren toegelaten is om het wildparkeren tegen te gaan.

Bijgevoegde bijlage(n):

- Aanvullend reglement Maaltemeers dossier P-260671 (deel van de beslissing)
- Signalisatieplan Maaltemeers dossier P-260671 (deel van de beslissing)

Beslissing

Beslist het volgende:

Artikel 1:

Heft op het aanvullend reglement van de politie op het wegverkeer betreffende de gemeenteweg Maaltemeers, goedgekeurd in zitting van 31 mei 2018, van zodra het nieuwe reglement in werking treedt.

Artikel 2:

Stelt vast het bijgevoegd aanvullend reglement van de politie op het wegverkeer en het signalisatieplan betreffende de gemeenteweg Maaltemeers.

2023_CBS_02337 - Nieuw aanvullend reglement van de politie op het wegverkeer - gemeenteweg - Maaltemeers - nieuwe verkeersmaatregel

Aanvullend reglement van de politie op het wegverkeer - gemeenteweg – Maaltemeers

Vastgesteld in het College van Burgemeester en Schepenen van 16 maart 2023

Bekendgemaakt op 17 maart 2023

Geldig vanaf 22 maart 2023 tot en met 9 september 2025

Referentienummer 2023_CBS_02337

Reglement

Artikel 1

Op de Maaltemeers ter hoogte van het kruispunt met de Kortrijksesteenweg; op de Maaltemeers ter hoogte van het kruispunt met de Leebeekstraat geldt de bestuurders moeten voorrang verlenen aan iedere bestuurder die rijdt op de openbare weg of de rijbaan die ze oprijden; de plaats waar de bestuurders, zo nodig, moeten stoppen om voorrang te verlenen, wordt aangeduid.

Dit wordt aangeduid door verkeerstekens:

- B1
- WM76.2

Artikel 2

Op de Maaltemeers ter hoogte van het kruispunt met de Leebeekstraat geldt de bestuurders moeten voorrang verlenen aan iedere bestuurder die rijdt op de openbare weg of de rijbaan die ze oprijden; de plaats waar de bestuurders, zo nodig, moeten stoppen om voorrang te verlenen, wordt aangeduid. Op de Leebeekstraat ter hoogte van het kruispunt met de Maaltemeers geldt de bestuurders hebben voorrang.

Dit wordt aangeduid door verkeerstekens:

- B1
- WM76.2
- B15

Artikel 3

Op de Maaltemeers ter hoogte van het verkeersplateau (huisnummer 74A) in de richting van de Langeplankstraat geldt de bestuurders moeten voorrang verlenen aan de bestuurders die uit de tegenovergestelde richting komen. Op de Maaltemeers ter hoogte van het verkeersplateau (huisnummer 74A) in de richting van de Leebeekstraat geldt de bestuurders hebben voorrang ten opzichte van de bestuurders die uit de tegenovergestelde richting komen.

Dit wordt aangeduid door verkeerstekens:

- B19
- B21

Artikel 4

Op de Maaltemeers vanaf het kruispunt met de Leebeekstraat tot het kruispunt met Maaltemeers in de richting van de Leebeekstraat geldt verboden rijrichting voor iedere bestuurder; de maatregel geldt niet voor fietsers en bestuurders van speed pedelecs. In de tegenovergestelde richting geldt toegelaten rijrichting op de openbare weg met

eenrichtingsverkeer; fietsers en bestuurders van speed pedelecs mogen in de twee richtingen rijden.

Dit wordt aangeduid door verkeerstekens:

- C1
- M11
- F19
- M17

Artikel 5

Op de Maaltemeers van huisnummer 72 tot het kruispunt met de Langeplankstraat; op de Maaltemeers van het kruispunt met de Leebeekstraat tot aan het kruispunt met de Maaltemeers aan beide kanten van de rijweg geldt het parkeren is verboden; het begin van de parkeerreglementering wordt aangeduid; het einde van de parkeerreglementering wordt aangeduid.

Dit wordt aangeduid door verkeerstekens:

- E1
- GXa
- GXb

Artikel 6

Op de Maaltemeers vanaf het kruispunt met de Kortrijksesteenweg over een lengte van 7 meter; op de Maaltemeers vanaf het kruispunt met de Leebeekstraat over een lengte van 16 meter geldt het is iedere bestuurder verboden de doorlopende streep te overschrijden, alsook links van de streep te rijden wanneer deze de twee rijrichtingen scheidt.

Dit wordt aangeduid door verkeerstekens:

- WM72.2

Artikel 7

Op de Maaltemeers van net voorbij het kruispunt met de Kortrijksesteenweg (ter hoogte van huisnummer 1033) tot vlak voor het kruispunt met de Leebeekstraat (ter hoogte van huisnummer 25) geldt het is iedere bestuurder verboden de onderbroken streep te overschrijden, behalve om in te halen, om links af te slaan, om te keren of om van rijstrook te veranderen.

Dit wordt aangeduid door verkeerstekens:

- WM72.3

Artikel 8

Op de Maaltemeers ter hoogte van het doodlopende deel (huisnummer 75) geldt: op de Maaltemeers van het verkeersplateau tot aan de inrit van de appartementen (huisnummer 74A) aan de kant van de pare huisnummers geldt het parkeren op de rijbaan is verboden.

Dit wordt aangeduid door verkeerstekens:

- WM75.1.2

Artikel 9

Op de Maaltemeers van het verkeersplateau (huisnummer 74A) over een afstand van 24m aan de kant van de pare huisnummers;

op de Maaltemeers aan de overkant van huisnummer 74C over een afstand van 18m aan de kant van de onpare huisnummers geldt voertuigen moeten parkeren binnen de afgebakende plaatsen.

Dit wordt aangeduid door verkeerstekens:

- WM77.5

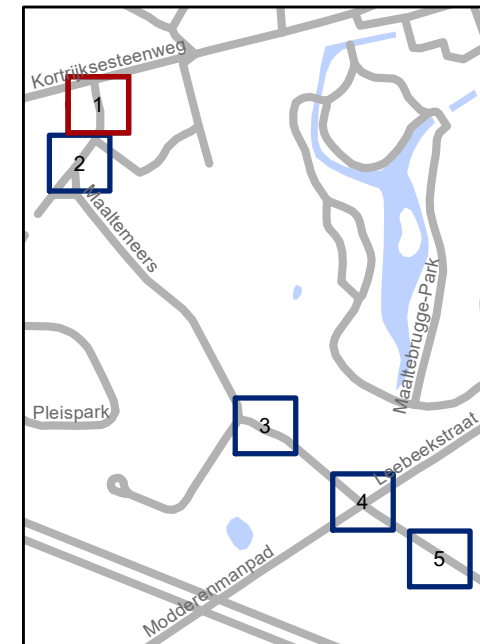
(einde reglement)





Legende

- Bestaande verkeersborden
- Geplande verkeersborden
- Te verwijderen verkeersborden
- Bestaande wegmarkeringen
- Geplande wegmarkeringen
- Te verwijderen wegmarkeringen

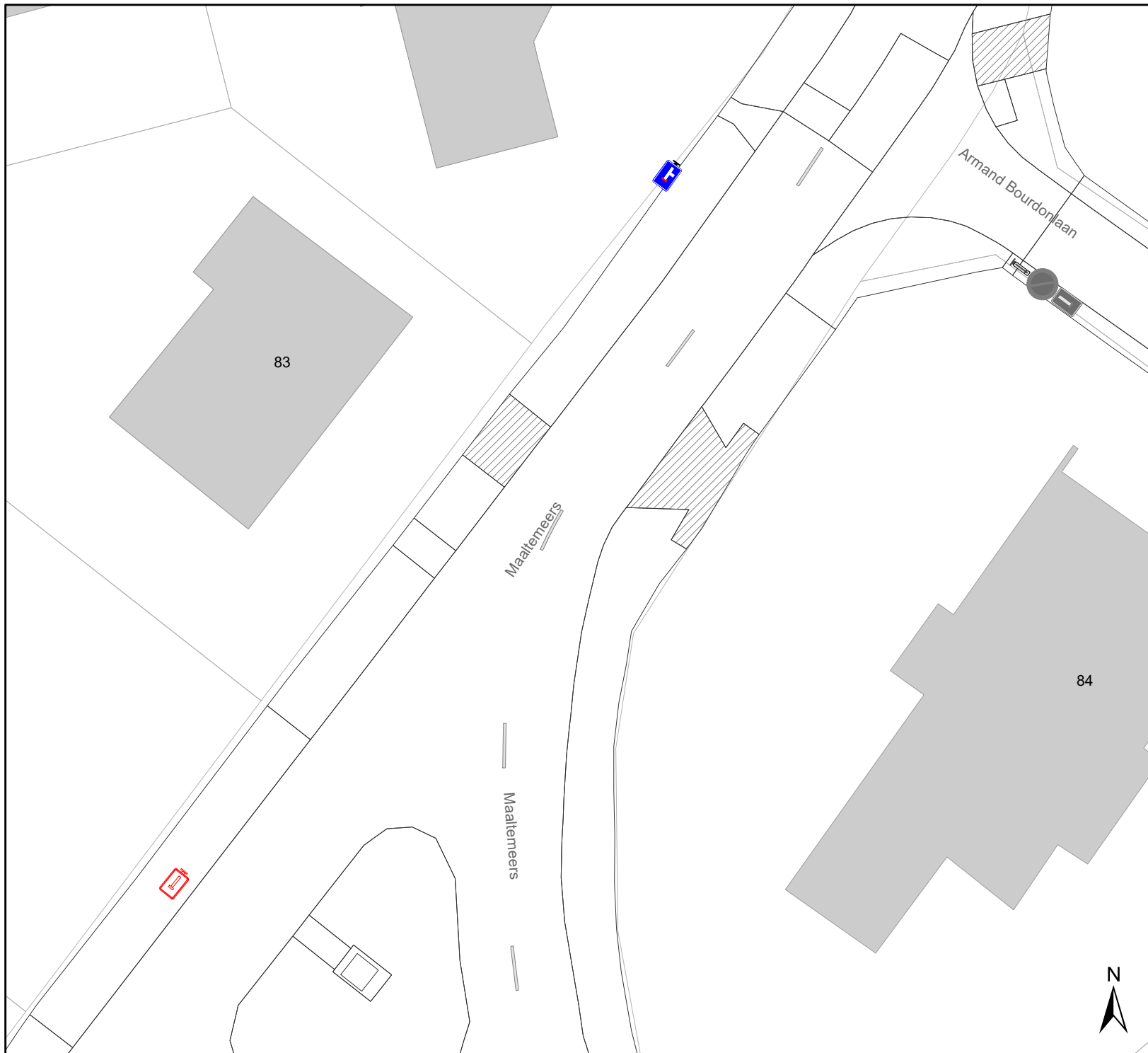


gent: Mobiliteitsbedrijf stad Gent
Verkeerstechnische taken







Maaltemeers WMP - circulatiemaatregel

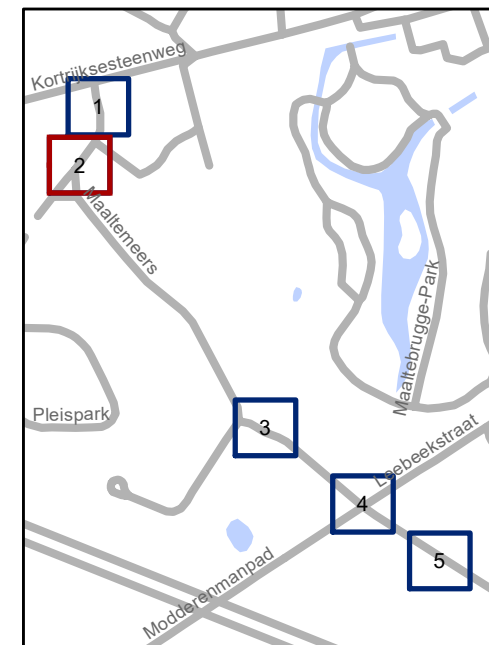
Dossiernummer P-260671

DATUM	SCHAAL	PLAN	P. FORMAAT
15/02/2023	1/300	1/5	A4



Legende

-  Bestaande verkeersborden
-  Geplande verkeersborden
-  Te verwijderen verkeersborden
-  Bestaande wegmarkeringen
-  Geplande wegmarkeringen
-  Te verwijderen wegmarkeringen

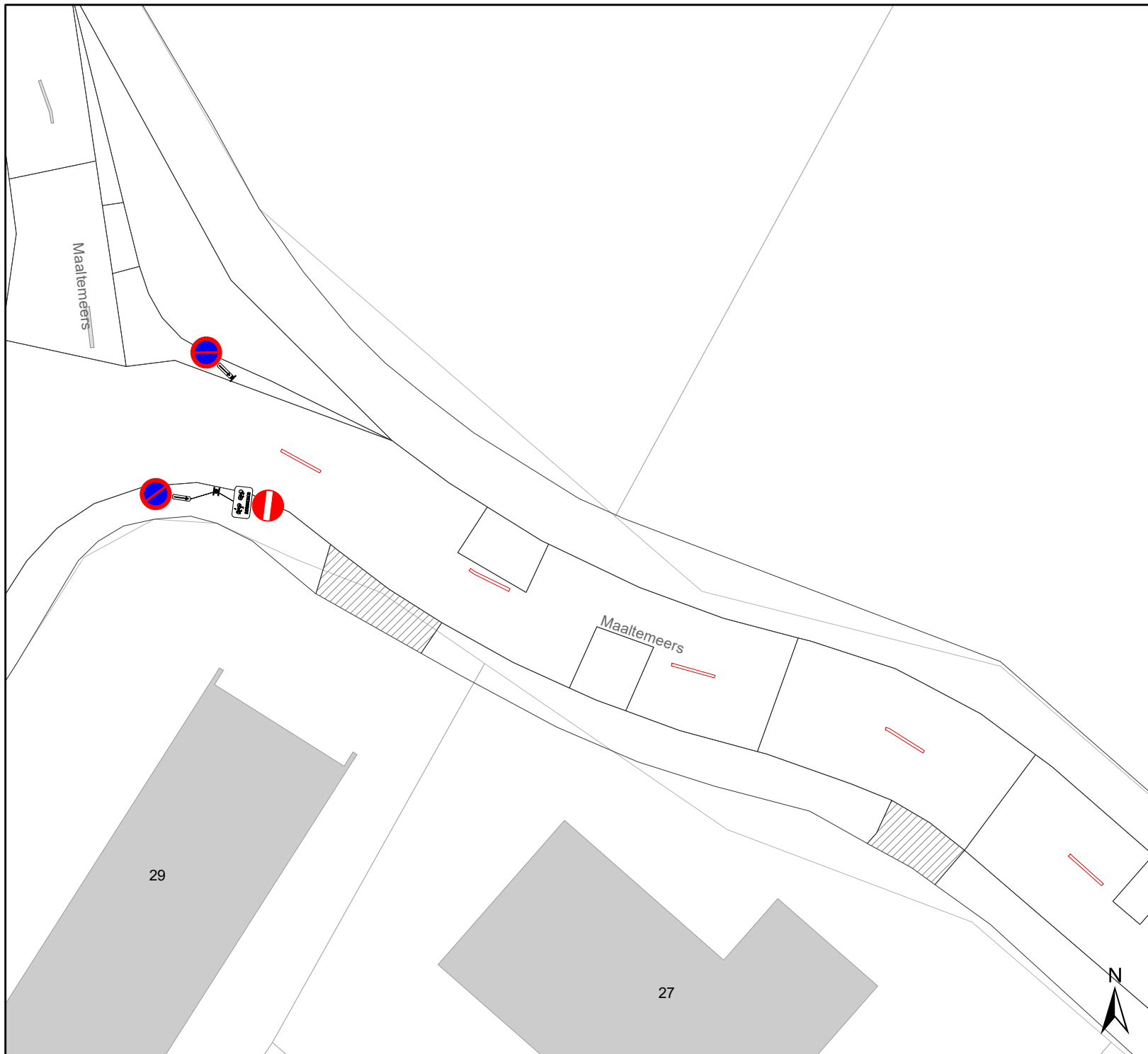


gent: Mobiliteitsbedrijf stad Gent
Verkeerstechnische taken







Maaltemeers WMP - circulatiemaatregel

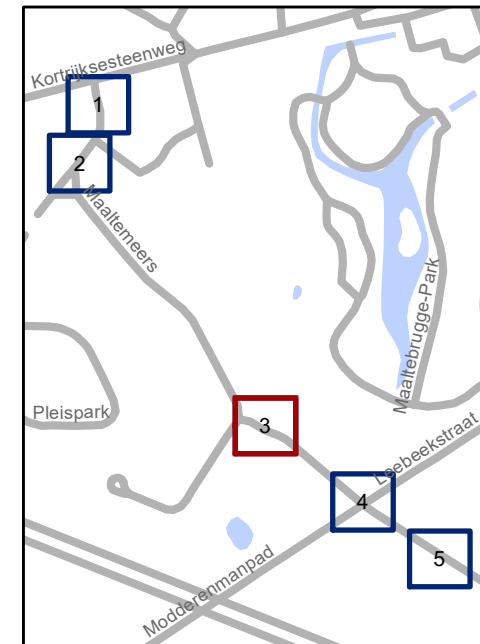
Dossiernummer P-260671

DATUM	SCHAAL	PLAN	P. FORMAAT
15/02/2023	1/300	2/5	A4



Legende

-  Bestaande verkeersborden
-  Geplande verkeersborden
-  Te verwijderen verkeersborden
-  Bestaande wegmarkeringen
-  Geplande wegmarkeringen
-  Te verwijderen wegmarkeringen

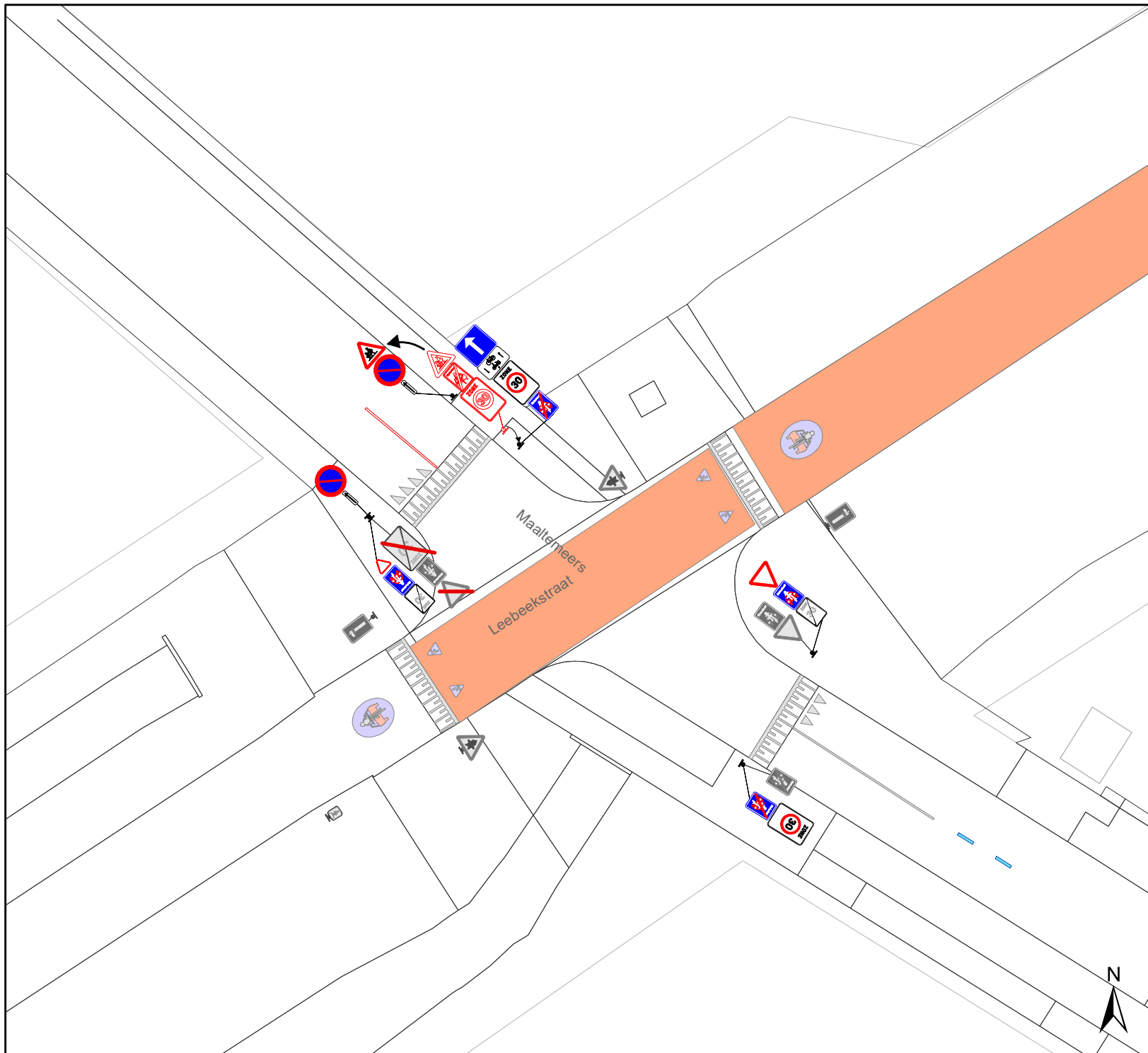


gent: Mobiliteitsbedrijf stad Gent
Verkeerstechnische taken







Maaltemeers
WMP - circulatiemaatregel

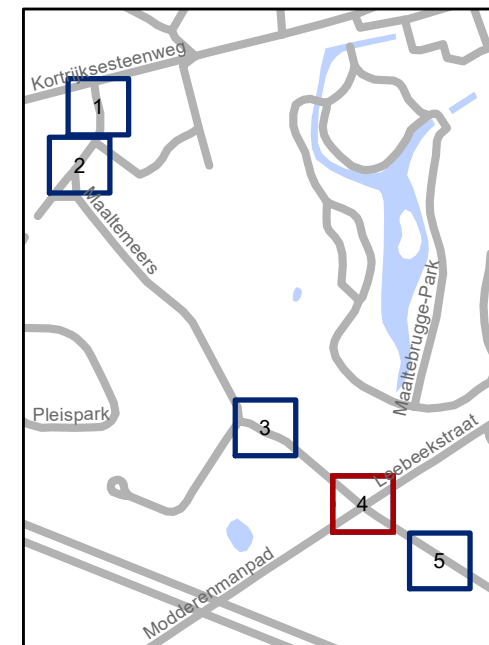
Dossiernummer P-260671

DATUM	SCHAAL	PLAN	P. FORMAAT
15/02/2023	1/300	3/5	A4



Legende

-  Bestaande verkeersborden
-  Geplande verkeersborden
-  Te verwijderen verkeersborden
-  Bestaande wegmarkeringen
-  Geplande wegmarkeringen
-  Te verwijderen wegmarkeringen

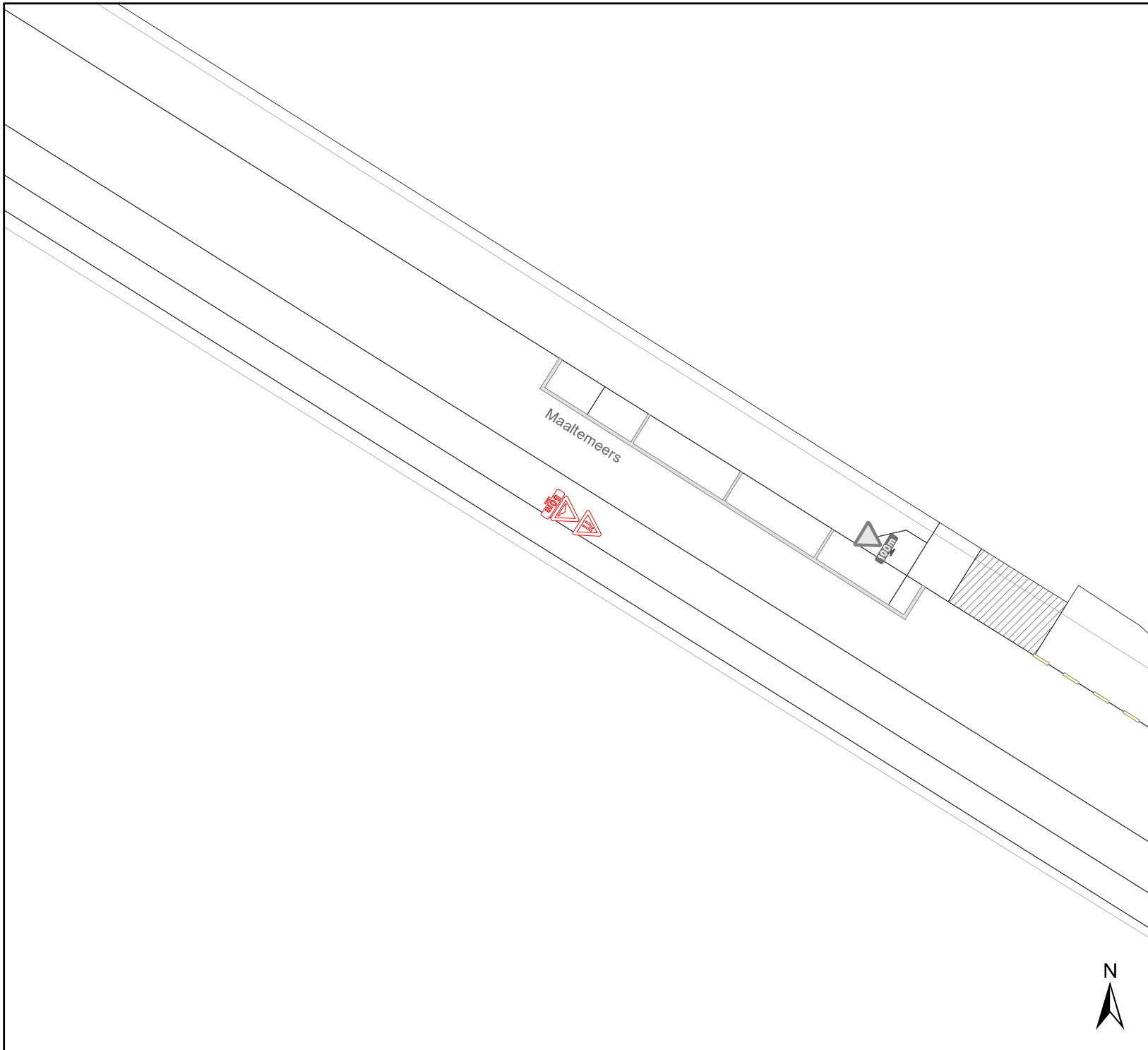


gent: Mobiliteitsbedrijf stad Gent
Verkeerstechnische taken

Maaltemeers WMP - circulatiemaatregel

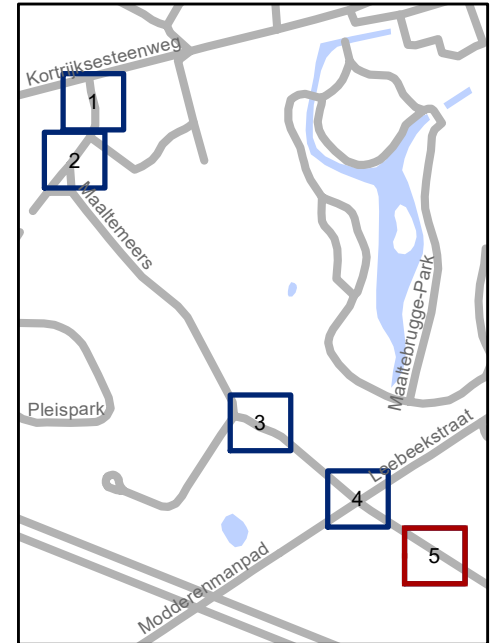
Dossiernummer P-260671

DATUM	SCHAAL	PLAN	P. FORMAAT
15/02/2023	1/300	4/5	A4



Legende

-  Bestaande verkeersborden
-  Geplande verkeersborden
-  Te verwijderen verkeersborden
-  Bestaande wegmarkeringen
-  Geplande wegmarkeringen
-  Te verwijderen wegmarkeringen



gent: Mobiliteitsbedrijf stad Gent
Verkeerstechnische taken

Maaltemeers WMP - circulatiemaatregel

Dossiernummer P-260671

DATUM	SCHAAL	PLAN	P. FORMAAT
15/02/2023	1/300	5/5	A4